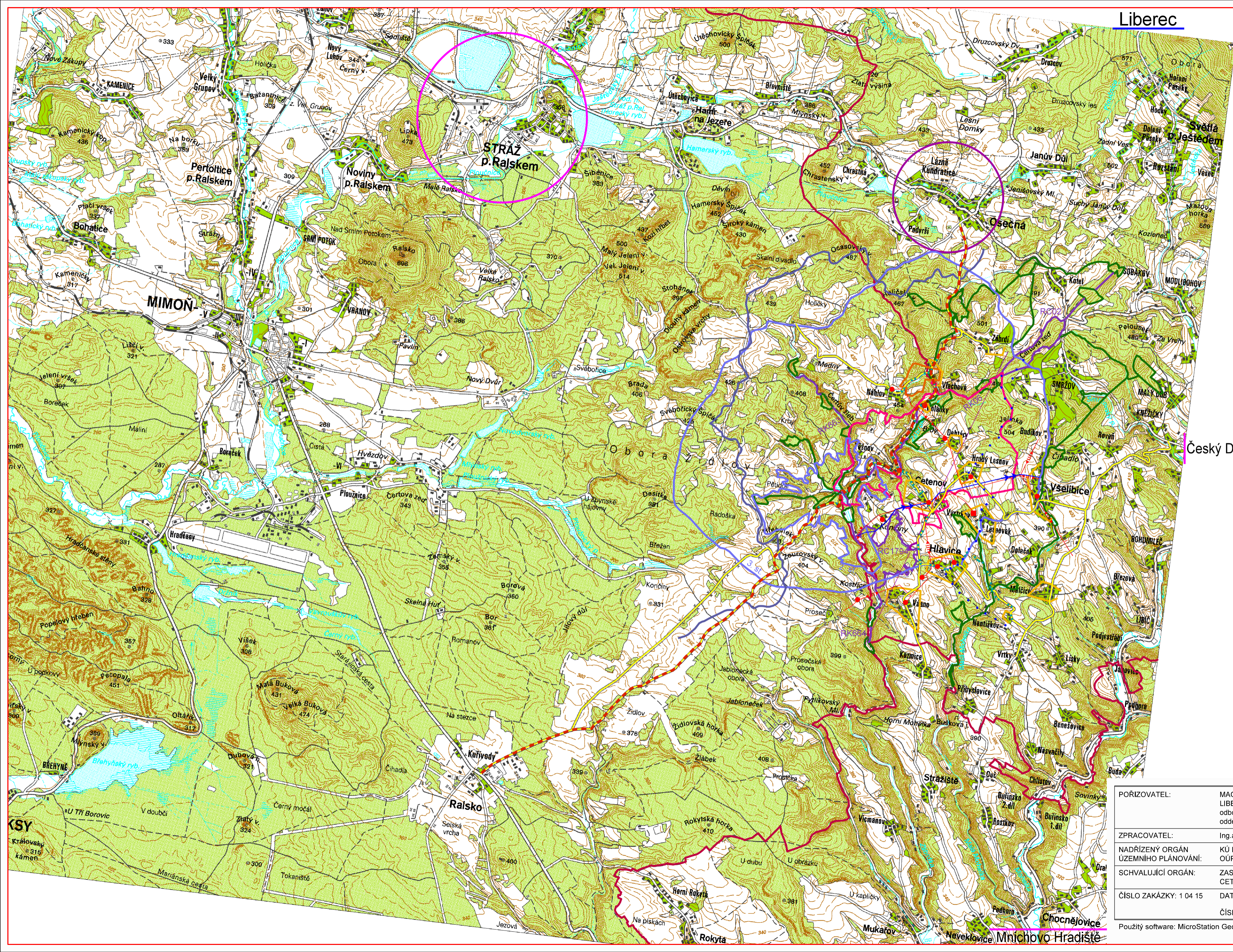
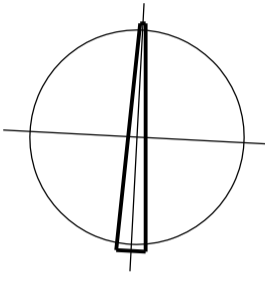



ÚZEMNÍ PLÁN v právním stavu po vydání změny č. 1 CETENOV ŠIRŠÍ VZTAHY

M 1:50000



LEGENDA

- | | | |
|------|-------|--|
| stav | návrh | HRANICE, STRUKTURA OSÍDLENÍ |
| | | HRANICE
hranice obcí s rozšířenou působností Liberec, Česká Lípa, Mladá Boleslav
hranice obce Cetnov |
| | | STRUKTURA OSÍDLENÍ
centra dle regionální (územní) působnosti
centrum nadregionálního významu
Liberec |
| | | centra mikroregionálního významu
Český Dub, Stráž p.R., Mnichovo Hradiště |
| | | centra subregionálního významu
Osečná |
| | | DOPRAVNÍ INFRASTRUKTURA |
| | | SILNIČNÍ DOPRAVA
silnice III. třídy |
| | | koridor pro trasování silnice D17A |
| | | CYKLISTICKÁ DOPRAVA
cyklokoridor nadregionální |
| | | cyklotrasy
turistické stezky |
| | | TECHNICKÁ INFRASTRUKTURA |
| | | dálkový vodovod |
| | | elektrické stanice |
| | | zděné
stožárové |
| | | nadzemní vedení VN 35kV |
| | | radioreléové trasy |
| | | OCHRANA PŘÍRODY A KRAJINY |
| | | ÚZEMNÍ SYSTÉM EKOLOGICKÉ STABILITY
regionální ÚSES |
| | | regionální biocentrum
regionální biokoridor |
| | | lokální ÚSES |
| | | lokální biocentrum
lokální biokoridor |

POŘIZOVATEL:	MAGISTRÁT MĚSTA LIBEREC odbor hlavního architekta oddělení územního plánování
ZPRACOVATEL:	Ing.arch. M.Štěpánek
NADŘÍZENÝ ORGÁN ÚZEMNÍHO PLÁNOVÁNÍ:	KÚ LIBERECKÉHO KRAJE OÚPSŘ
SCHVALUJÍCÍ ORGÁN:	ZASTUPITELSTVO OBCE CETENOV
ČÍSLO ZAKÁZKY: 1 04 15	DATUM: srpen 2017
	ČÍSLO VÝKRESU 6

Použitý software: MicroStation GeoGraphics 08.05.02.10

- | | |
|--|--|
| | ložisko radioaktivních surovin Holičky |
| | ochranné pásmo Káraný
3. stupně |
| | ochranné pásmo pramenišť Dolnáky
2. stupně
3. stupně |
| | území s archeologickými nálezy |