

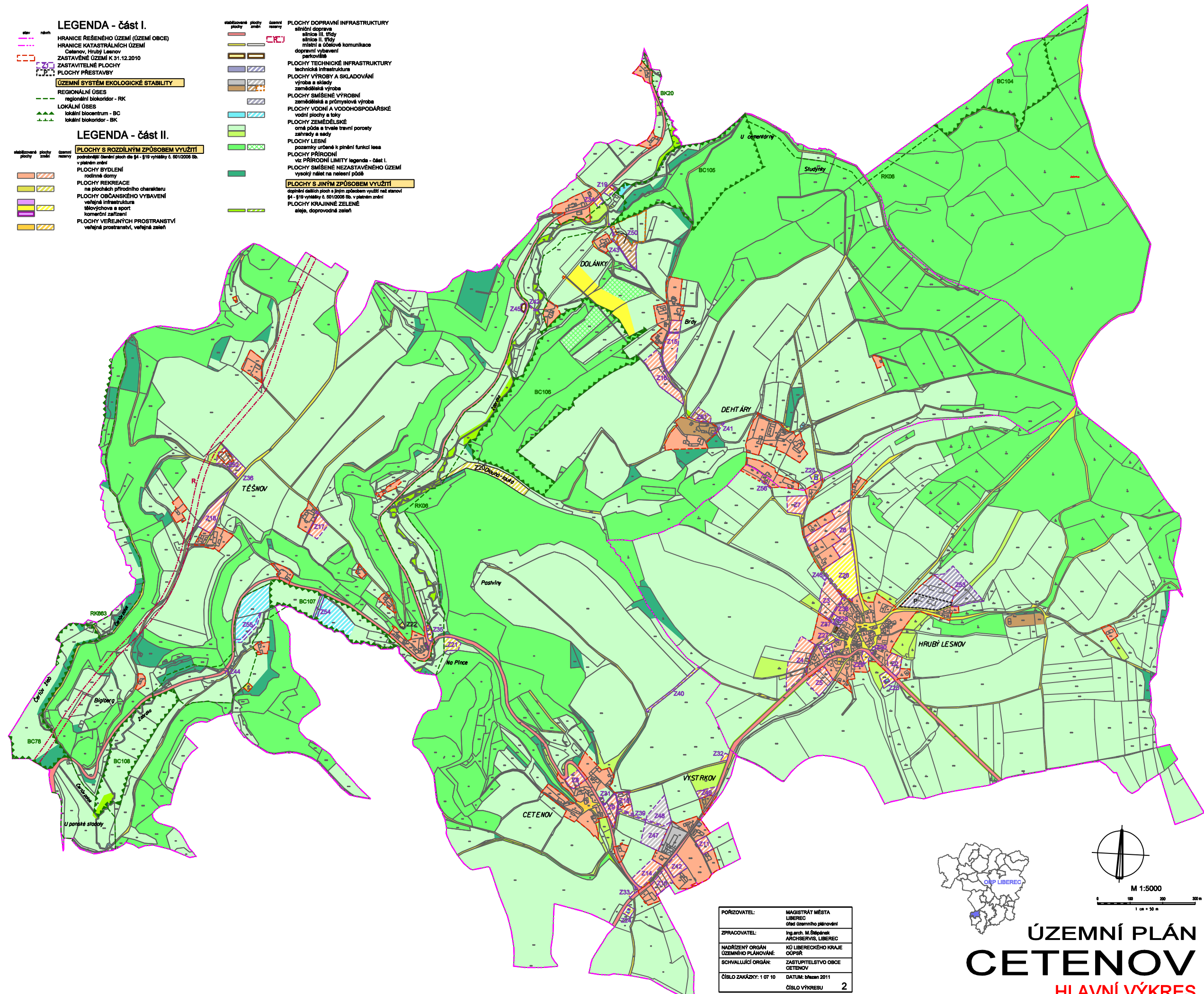

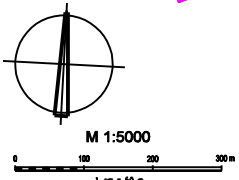
LEGENDA - část I.

- HRANICE ŘEŠENÉHO ÚZEMÍ (ÚZEMÍ OBCE)
- HRANICE KATASTRÁLNÍHO ÚZEMÍ
- ZASTAVĚNÉ ÚZEMÍ K 31.12.2010
- ZASTAVITELNÉ PLOCHY
- PLOCHY PŘESTAVBY
- ÚZEMNÍ SYSTÉM EKOLOGICKÉ STABILITY
- REGIONÁLNÍ ÚSES
- regionální biokoridor - RK
- LOKÁLNÍ ÚSES
- lokální biocentrum - BC
- lokální biokoridor - BK

LEGENDA - část II.

- PLOCHY S ROZDÍLNÝM ZPŮSOBEM VYUŽITÍ
- PLOCHY BYDLENÍ
- PLOCHY REKREACE
- PLOCHY OBČANSKÉHO VYBAVENÍ
- PLOCHY VEŘEJNÝCH PROSTRANSTVÍ

- PLOCHY DOPRAVNÍ INFRASTRUKTURY
- PLOCHY TECHNICKÉ INFRASTRUKTURY
- PLOCHY VÝROBY A SKLADOVÁNÍ
- PLOCHY SMÍŠENÉ VÝROBNÍ
- PLOCHY VODNÍ A VODOHOSPODÁRSKÉ
- PLOCHY ZEMĚDĚLSKÉ
- PLOCHY LEŠNÍ
- PLOCHY PŘÍRODNÍ
- PLOCHY SMÍŠENÉ NEZASTAVĚNÉHO ÚZEMÍ
- PLOCHY S JINÝM ZPŮSOBEM VYUŽITÍ

M 1:5000
1 cm = 50 m

POŘIZOVATEL:	MAGISTRÁT MĚSTA LIBEREC
ZPRACOVATEL:	Ing. arch. M. Štěpánek, ARCHSERVIS, LIBEREC
NADŘÍZENÝ ORGÁN:	KÚ LIBERECKÉHO KRAJE
ÚZEMNÍ PLÁNOVÁNÍ:	OÚPSŘ
SCHVALUJÍCÍ ORGÁN:	ZASTUPITELSTVO OBCE CETĚNOV
ČÍSLO ZAKÁZKY:	1 07 10
DATUM:	březen 2011
ČÍSLO VÝKRESU:	2

**ÚZEMNÍ PLÁN
CETĚNOV
HLAVNÍ VÝKRES**

Použitý software: MicroStation GeoGraphics 08.05.02.10