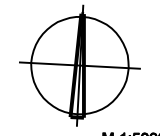
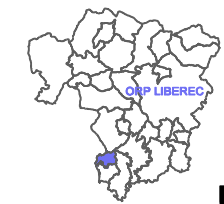
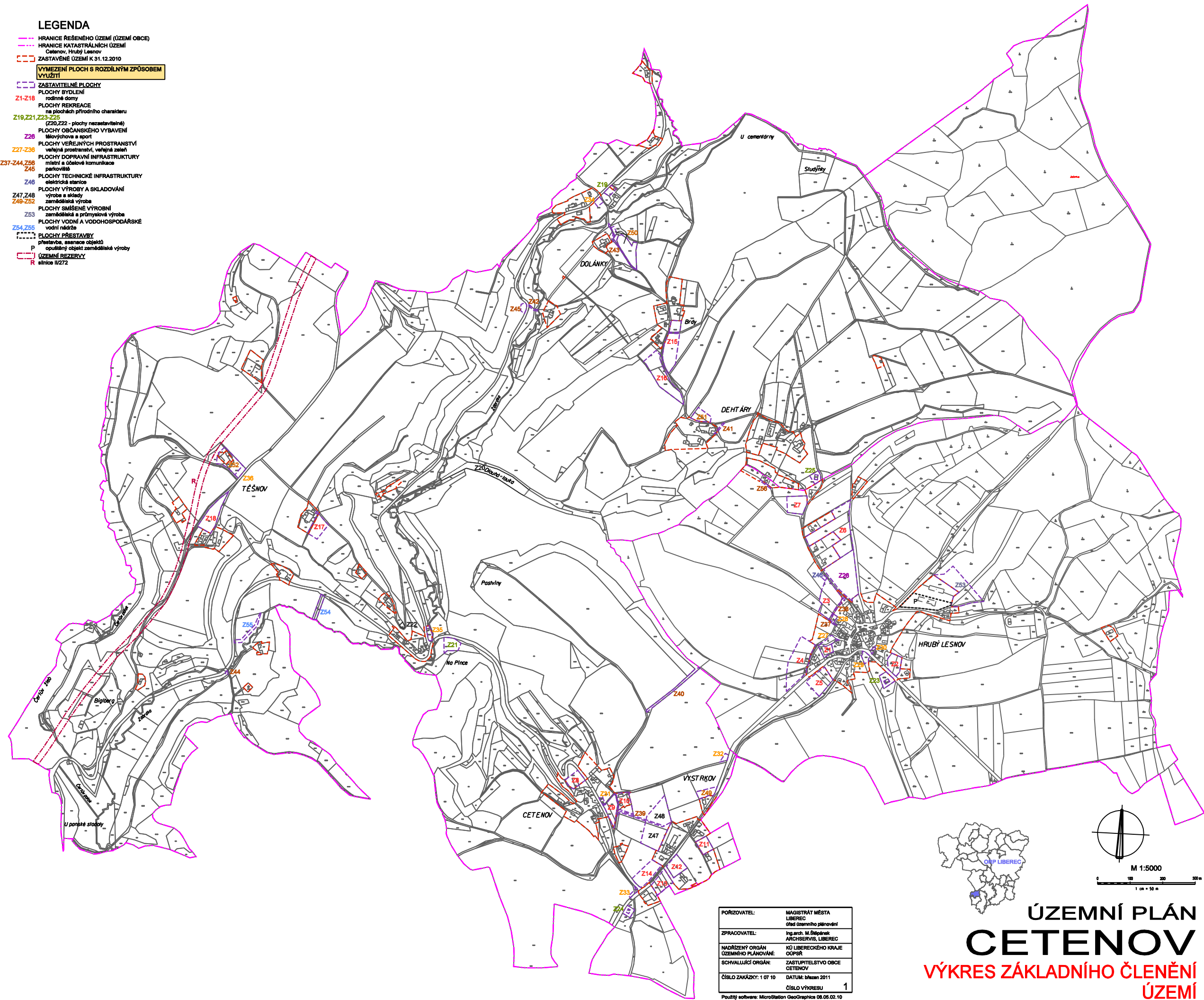


LEGENDA

- HRANICE ŘEŠENÉHO ÚZEMÍ (ÚZEMÍ OBCE)
- HRANICE KATASTRÁLNÍCH ÚZEMÍ
Cetenov, Hrubý Lesnov
- ZASTAVĚNÉ ÚZEMÍ K 31.12.2010
- VYMEZENÍ PLOCH S ROZDÍLNÝM ZPŮSOBEM VYUŽITÍ**
- ZASTAVITELNÉ PLOCHY**
- PLOCHY BYDLENÍ**
Z1-Z18
rodinné domy
- PLOCHY REKREACE**
na plochách přírodního charakteru
Z19, Z21, Z22, Z25
(Z20, Z22 - plochy nezastavitelné)
- PLOCHY OBČANSKÉHO VYBAVENÍ**
Z26
tělovýchovná a sportovní
- PLOCHY VEŘEJNÝCH PROSTRANSTVÍ**
veřejná prostranství, veřejné zeleně
Z27-Z36
- PLOCHY DOPRAVNÍ INFRASTRUKTURY**
místní a územní komunikace
Z37-Z44, Z56
Z45
parkoviště
- PLOCHY TECHNICKÉ INFRASTRUKTURY**
Z46
elektrická stanice
- PLOCHY VÝROBY A SKLADOVÁNÍ**
Z47, Z48
výroba a sklady
Z49-Z52
zemědělská výroba
- PLOCHY SMÍŠENÉ VÝROBNÍ**
zemědělská a průmyslová výroba
Z53
- PLOCHY VODNÍ A VODOHOSPODÁŘSKÉ**
Z54, Z55
vodní nádrže
- PLOCHY PŘESTAVBY**
přestavba, sanace objektů
P
opuštěný objekt zemědělské výroby
- ÚZEMNÍ REZERVY**
R
silnice II/272



M 1:5000
0 10 20 30 m
1 cm = 50 m

POŘIZOVATEL:	MAGISTRÁT MĚSTA LIBEREC úřad územního plánování
ZPRACOVATEL:	Ing. arch. M. Štěpánek ARCHISERVIS, LIBEREC
NADŘÍZENÝ ORGÁN ÚZEMNÍHO PLÁNOVÁNÍ:	KÚ LIBERECÉHO KRAJE OÚPSŘ
SCHVÁLJÍCÍ ORGÁN:	ZASTUPITELSTVO OBCE CETENOV
ČÍSLO ZAKÁZKY: 1 07 10	DATUM: březen 2011
	ČÍSLO VÝKRESU 1

Použitý software: MicroStation GeoGraphics 08.05.02.10

**ÚZEMNÍ PLÁN
CETENOV**
VÝKRES ZÁKLADNÍHO ČLENĚNÍ
ÚZEMÍ