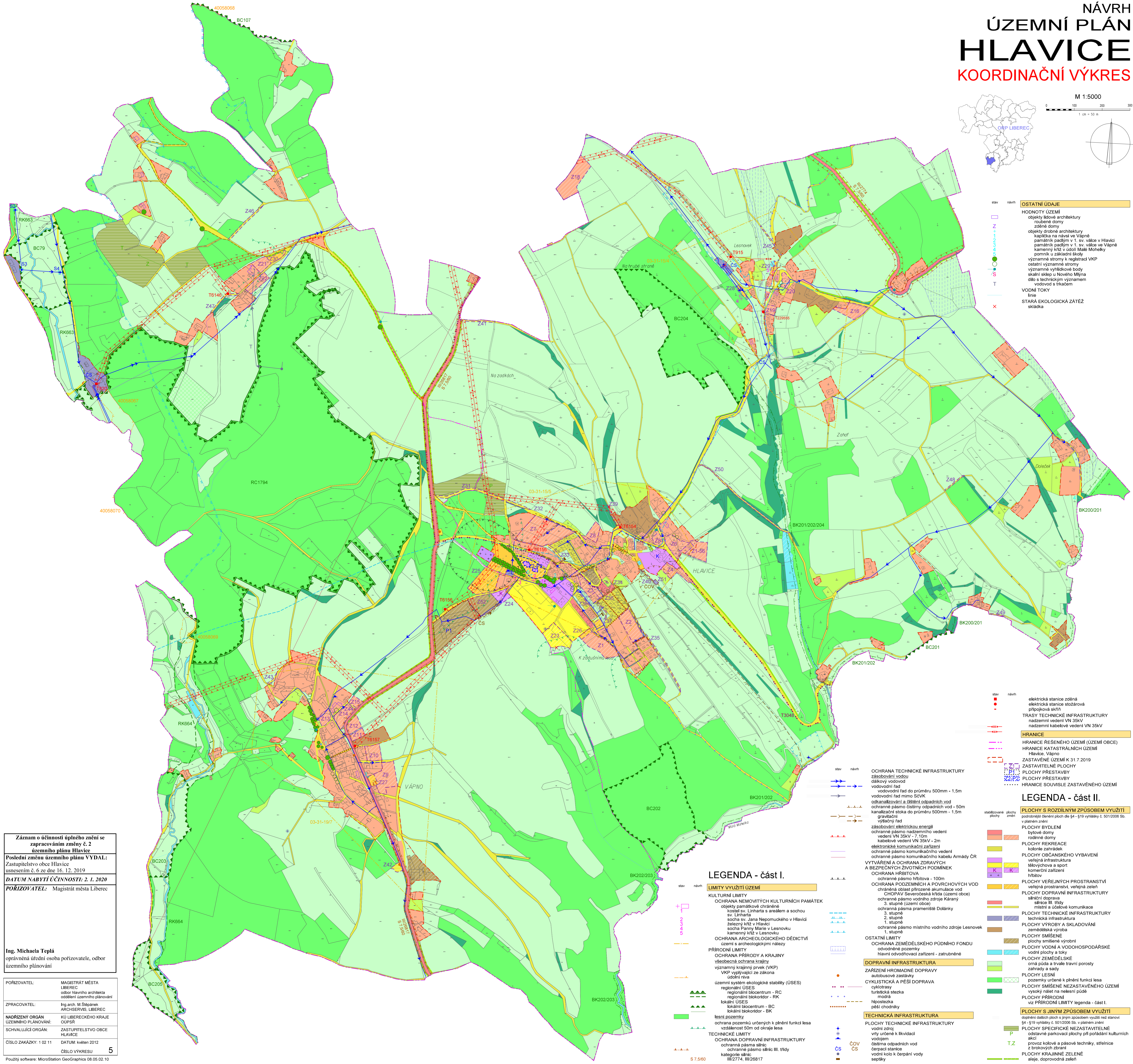
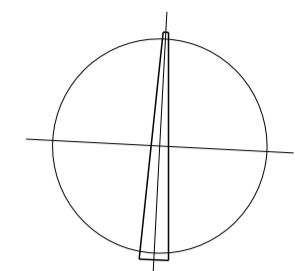
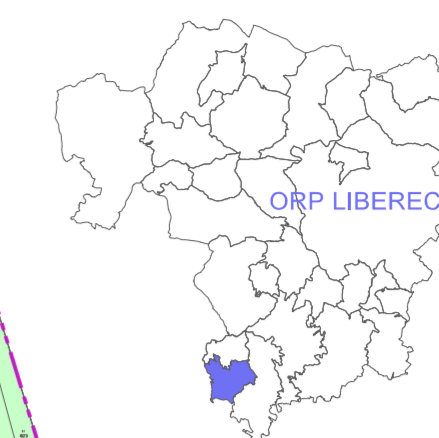


NÁVRH ÚZEMNÍ PLÁN HLAVICE KOORDINAČNÍ VÝKRES

M 1:5000

1 cm = 50 m



stav	návrh	OSTATNÍ ÚDAJE
		HODNOTY ÚZEMÍ
		objekty lidové architektury
		roubené domy
		zoběné domy
		objekty drobné architektury
		kaplička na návsi ve Vápné
		památník padlým v 1. sv. válce ve Vápné
		kamenný kříž v údolí Malé Moheky
		pomník u základní školy
		významné stromy k registraci VKP
		ostatní významné stromy
		významné vyhlídkové body
		sklápní sílepek u Nového Mlýna
		dílo s technickým významem
		vodovod s trkačem
		VDONÍ TOKY
		úste
		STARÁ EKOLOGICKÁ ZÁTĚŽ
		skládky

stav	návrh	OSTATNÍ ÚDAJE
		elektrická stanice zděná
		elektrická stanice stožárová
		otřepková skřín
		TRASY TECHNICKÉ INFRASTRUKTURY
		nadzemní vedení VN 35kV
		nadzemní kabelové vedení VN 35kV
		HRANICE
		HRANICE ŘEŠENÉHO ÚZEMÍ (ÚZEMÍ OBCE)
		HRANICE KATASTRÁLNÍCH ÚZEMÍ
		Hlavice, Vápné
		ZASTAVĚNÉ ÚZEMÍ K 31.7.2019
		ZASTAVITELNÉ PLOCHY
		PLOCHY PŘESTAVBY
		PLOCHY PŘESTAVBY
		HRANICE SOUVISLE ZASTAVĚNÉHO ÚZEMÍ

stav	návrh	OSTATNÍ ÚDAJE
		LEGENDA - část II.
		PLOCHY S ROZDÍLNÝM ZPŮSOBEM VYUŽITÍ
		podrobnější členění ploch dle §4 - §19 vyhlášky č. 501/2006 Sb. v platném znění
		PLOCHY BYDLENÍ
		bytové domy
		rodinné domy
		PLOCHY REKREACE
		kolonie zahrádek
		PLOCHY OBČANSKÉHO VYBAVENÍ
		veřejná infrastruktura
		tělocvičova a sport
		komerční zařízení
		klubov
		PLOCHY VEŘEJNÝCH PROSTRANSTVÍ
		veřejná prostranství, veřejná zelen
		PLOCHY DOPRAVNÍ INFRASTRUKTURY
		silniční doprava
		silniční III. třídy
		místní a účelové komunikace
		PLOCHY TECHNICKÉ INFRASTRUKTURY
		technická infrastruktura
		PLOCHY VÝROBY A SKLADOVÁNÍ
		zemědělská výroba
		PLOCHY SMÍŠENÉ
		plochy smíšené výrobní
		PLOCHY VODNÍ A VODOHOSPODÁŘSKÉ
		vodní plochy a toky
		PLOCHY ZEMĚDĚLSKÉ
		orná půda a trvalé travní porosty
		zahrady a sady
		PLOCHY LESNÍ
		pozemky určené k plnění funkcí lesa
		PLOCHY SMÍŠENÉ NEZASTAVITELNÉ
		vysoký nálet na nelesní půdě
		PLOCHY PŘÍRODNÍ
		viz PŘÍRODNÍ LIMITY legenda - část I.
		PLOCHY S JINÝM ZPŮSOBEM VYUŽITÍ
		doplnění dalších ploch s jiným způsobem využití než stanová
		§4 - §19 vyhlášky č. 501/2006 Sb. v platném znění
		PLOCHY SPECIFICKÉ NEZASTAVITELNÉ
		odstavné parkovací plochy při pořádání kulturních akcí
		PLOCHY KRAJINNE ZELENÉ
		aleje, doprovodná zelen

LEGENDA - část I.

stav	návrh	LIMITY VYUŽITÍ ÚZEMÍ
		KULTURNÍ LIMITY
		OCHRANA NEMOVITÝCH KULTURNÍCH PAMÁTEK
		objekty památkové chráněné
		kapleť sv. Linhartů s areálem a sochou sv. Linhartů
		socha sv. Jana Nepomuckého v Hlavici
		železný kříž v Hlavici
		socha Panny Marie v Lesnovku
		kamenný kříž v Lesnovku
		území s archeologickými nálezy
		OCHRANA ARCHEOLOGICKÉHO DĚDICTVÍ
		území s archeologickými nálezy
		PŘÍRODNÍ LIMITY
		OCHRANA PŘÍRODY A KRAJINY
		všeočinná ochrana přírody
		významný krajinný prvek (VKP)
		VKP vyplývající ze zákona
		úrodnostní niva
		územní systém ekologické stability (ÚSES)
		regionální ÚSES
		regionální biocentrum - RC
		regionální biokoridor - RK
		lokální ÚSES
		lokální biocentrum - BC
		lokální biokoridor - BK
		lesní pozemky
		ochrana pozemků určených k plnění funkcí lesa
		vzdálenost 50m od okraje lesa
		TECHNICKÉ LIMITY
		OCHRANA DOPRAVNÍ INFRASTRUKTURY
		ochranné pásma silnic
		ochranné pásma silnic III. třídy
		kategorie silnic III/2774, III/28817
		DOPRAVNÍ INFRASTRUKTURA
		ZÁŘIZENÍ HROMADNÉ DOPRAVY
		autobusové zastávky
		CYKLISTICKÁ A PĚŠÍ DOPRAVA
		cyklotrasy
		turistická stezka
		hypoetazka
		pěší chodníky
		TECHNICKÁ INFRASTRUKTURA
		PLOCHY TECHNICKÉ INFRASTRUKTURY
		vodní zdroj
		vřty určené k likvidaci
		vodojem
		ústřední odpadních vod
		čerpací stanice
		vodní kolo k berpání vody
		sepičky

Záznam o účinnosti úplného znění se zpracováním změny č. 2 územního plánu Hlavice

Poslední změnu územního plánu VYDAL:
Zastupitelstvo obce Hlavice
usnesením č. 6 ze dne 16. 12. 2019

DATUM NABYTÍ ÚČINNOSTI: 2. 1. 2020

PORÍZOVATEL: Magistrát města Liberce

Ing. Michaela Teplá
oprávněná úřední osoba pořizovatele, odbor územního plánování

POŘIZOVATEL:	MAGISTRÁT MĚSTA LIBEREC
ZPRACOVATEL:	Ing. arch. M. Štěpánek ARCHISERVIS, LIBEREC
NADŘÍZENÝ ORGÁN ÚZEMNÍHO PLÁNOVÁNÍ:	KÚ LIBERECÉHO KRAJE OÚPŘS
SCHVALUJÍCÍ ORGÁN:	ZASTUPITELSTVO OBCE HLAVICE
ČÍSLO ZAKÁZKY: 1 02 11	DATUM: květen 2012
	ČÍSLO VÝKRESU

5

Použití software: MicroStation GeoGraphics 08.05.02.10