

ZÁZNAM O ÚČINNOSTI

OZNAČENÍ SPRÁVNÍHO ORGÁNU, KTERÝ ÚZEMNÍ PLÁN VYDAL


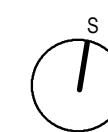

Zastupitelstvo města Hrádek nad Nisou

DATUM NABYTÍ ÚČINNOSTI ÚZEMNÍHO PLÁNU

JMÉNO A PRŮJEMNÍ, FUNKCE OPRAVNĚNÉ ÚŘEDNÍ OSOBY POŘIZOVATELE

Ing. Šárka Machková, referent odboru stavebního a životního prostředí, Městský úřad Hrádek nad Nisou

OTISK ÚŘEDNÍHO RAZÍTKA A PODPIS OPRAVNĚNÉ ÚŘEDNÍ OSOBY POŘIZOVATELE



ÚZEMNÍ PLÁN HRÁDEK NAD NISOU

NÁZEV A ČÍSLO VÝKRESU

VÝKRES ŠIRŠÍCH VZTAHŮ

II.2

ZADAVATEL

Město Hrádek nad Nisou, Horní nám. 73, 463 34 Hrádek nad Nisou

POŘIZOVATEL

Městský úřad Hrádek nad Nisou, Odbor stavební a životního prostředí, Horní nám. 73, 463 34 Hrádek nad Nisou

ZPRACOVATEL

HaskoningDHV Czech Republic, spol. s r.o., Sokolovská 100/94, 186 00 Praha 8

ZODPOVĚDNÝ PROJEKTANT | VEDOUcí PROJEKTU

Ing. arch. Mgr. Monika Boháčová, autorizovaný architekt ČKA č. 03 709

ZPRACOVATELSKÝ TÝM

Ing. arch. Mgr. Monika Boháčová, RNDr. Milan Svoboda, Ing. Jan Cihlář, Jakub Vík, Mgr. Lukáš Veselý,

Ing. Lukáš Velebil, Mgr. Simona Marhounová, Ing. Pavlína Krásná, Ing. Václav Starý, Ing. Daniela Kortusová

DATUM

MĚŘÍTKO

březen 2020

1 : 50 000

JEVY INFORMATIVNÍ

- hranice řešeného území
- státní hranice
- hranice správního území obce

JEVY SCHVALOVANÉ

(dle platných ZÚR Libereckého kraje)
DOPRAVNÍ INFRASTRUKTURA

- | STAV | NÁVRH | ÚZEMNÍ REZERVA |
|------|-------|----------------|
| | | |
| | | |
| | | |
| | | |
| | | |
- silnice I. třídy
 - silnice II. třídy
 - koridor pro umístění silnice I. třídy
 - koridor pro umístění železniční tratě
 - železniční trať

ENERGETIKA

- elektrické vedení VVN 110 kV
- VTL plynovod

OCHRANA PŘÍRODY

- | STAV | NÁVRH | ÚZEMNÍ REZERVA |
|------|-------|----------------|
| | | |
| | | |
- chráněná krajinná oblast
 - přírodní park

ÚZEMNÍ SYSTÉM EKOLOGICKÉ STABILITY

- nadregionální ÚSES
- regionální ÚSES

VODNÍ HOSPODÁŘSTVÍ

- záplavové území Q100
- protipovodňové opatření

REKREACE

- multimodální turistický koridor

OCHRANA PAMÁTEK

- | STAV | NÁVRH | ÚZEMNÍ REZERVA |
|------|-------|----------------|
| | | |
| | | |
- městská památková zóna
 - národní kulturní památka

URBANISTICKÁ STRUKTURA ÚZEMÍ MĚSTA HRÁDEK NAD NISOU (dle ÚP Hrádek nad Nisou)

- | STAV | NÁVRH | ÚZEMNÍ REZERVA |
|------|-------|----------------|
| | | |
| | | |
| | | |
| | | |
| | | |
| | | |
- území čistě obytné
 - území smíšené obytné
 - území rekreační
 - území výroby a skladování
 - území občanského vybavení
 - území sportu