

STAV	NÁVRH	ÚZEMNÍ REZERVY

STAV	NÁVRH	ÚZEMNÍ REZERVY
FLOCHY STABILIZOVANÉ	FLOCHY ZMĚN	
	Z1A-ID-1.32	
	DS	

### Záznam o účinnosti změny Z1\_A územního plánu Liberec

#### ZMĚNU VYDALO:

statutární město Liberec - Zastupitelstvo města

**ČÍSLO JEDNACÍ:** SZ CJ MML 053741/22

**DATUM VYDÁNÍ:** 25. 4. 2024 dle usnesení č. 80/2024

**DATUM NABYTÍ ÚČINNOSTI:** 11. 5. 2024

**POŘIZOVATEL:** Magistrát města Liberec

**Jméno a funkce oprávněné osoby:**

kulaté razítko a podpis oprávněné osoby

**Ing. Klára Rubášová**

referent oddělení úřadu územního plánování  
Odbor územního plánování

**Ing. Eliška Jansová**

Odbor územního plánování

**Mgr. Adam Pátek**

Odbor územního plánování

# LIBEREC

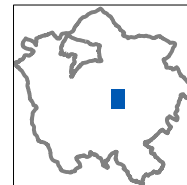
## ÚZEMNÍ PLÁN - ZMĚNA Z1\_A

NÁZEV DÍLA - STUPEŇ - FÁZE

## NÁVRH

NÁZEV ČÁSTI DÍLA

## VÝKRES VĚŘEJNĚ PROSPĚŠNÝCH STAVEB, OPATŘENÍ A ASANACÍ



ZAKÁZKA DATUM

029/2022 02/2024

OZNAČENÍ ČÁSTI DÍLA

**5**

MĚŘÍTKO

1 : 5 0 0 0

OBJEDNATEL

RUBIN BLUE a.s.

PAŘÍŽSKÁ 127/20

110 00 PRAHA 1

POŘIZOVATEL

MAGISTRÁT MĚSTA

ODBOR ÚZ. PLÁNOVÁNÍ

460 59 LIBEREC

ZHOTOVITEL

**SOUL**

SDRUŽENÍ ARCHITEKTŮ URBANISTŮ LIBEREC

U DOMOVINY 491/1

LIBEREC 460 01

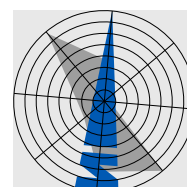
ZODPOVĚDNÝ PROJEKTANT

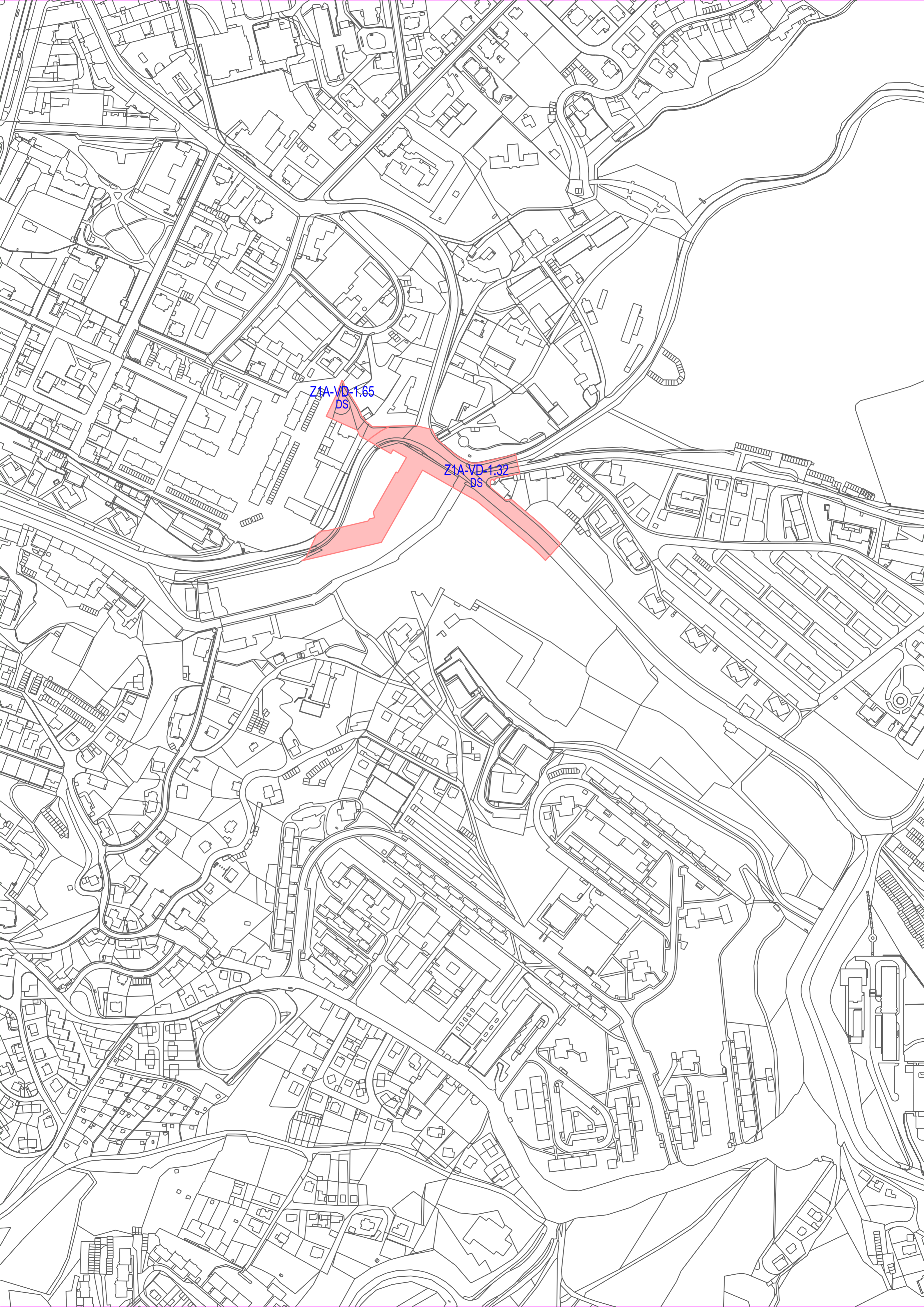
ING. O.LUBOJACKÝ

ING. J. MUSIL

VEDOUcí PROJEKTANT

ING.ARCH. J.PLAŠIL





Z1A-VD-1.65  
DS

Z1A-VD-1.32  
DS