

INFORMATIVNÍ JEVY

HRANICE POZEMKOVÝCH PARCEL

STAV	NÁVRH	ÚZEMNÍ REZERVY

SCHVALOVANÉ JEVY

PLOCHY ZASTAVITELNÉ - HRANICE - PŘEDMĚT ZMĚNY Z1_H
 PLOCHY ZASTAVITELNÉ - REGULAČNÍ KÓD - PŘEDMĚT ZMĚNY Z1_H

STAV	NÁVRH	ÚZEMNÍ REZERVY
PLOCHY STABILIZOVANÉ	PLOCHY ZMĚN	
	Z1_H-25.133 PP	

PLOCHY S ROZDÍLNÝM ZPŮSOBEM VYUŽITÍ

VEŘEJNÁ PROSTRANSTVÍ S PŘEVAHOU ZPEVNĚNÝCH PLOCH (PP) - PŘEDMĚT ZMĚNY Z1_H

--	--	--

Záznam o účinnosti změny Z1_H územního plánu Liberec

ZMĚNU VYDALO:

statutární město Liberec - Zastupitelstvo města

ČÍSLO JEDNACÍ: SZ CJ MML 187308/22**DATUM VYDÁNÍ:** 25. 4. 2024 dle usnesení č. 81/2024**DATUM NABYTÍ ÚČINNOSTI:** 11. 5. 2024**POŘIZOVATEL:** Magistrát města Liberec**Jméno a funkce oprávněné osoby:**

kulaté razítko a podpis oprávněné osoby

Ing. Klára Rubášováreferent oddělení úřadu územního plánování
Odbor územního plánování**Ing. Eliška Jansová**

Odbor územního plánování

Mgr. Adam Pátek

Odbor územního plánování

LIBEREC

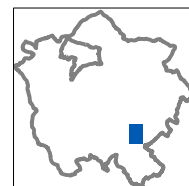
ÚZEMNÍ PLÁN - ZMĚNA Z1_H

NÁZEV DÍLA - STUPEŇ - FÁZE

V Ý R O K

NÁZEV ČÁSTI DÍLA

H L A V N Í V Ý K R E S



ZAKÁZKA DATUM

028/2022 03/2024

OZNAČENÍ ČÁSTI DÍLA

2a

M Ě Ř Í T K O

1 : 5 0 0 0

OBJEDNATEL

MO VRATISLAVICE N/N

463 11 LIBEREC 30

TANVALDSKÁ 50

POŘIZOVATEL

MAGISTRÁT MĚSTA

460 59 LIBEREC

ODBOR ÚZ. PLÁNOVÁNÍ

ZHOTOVITEL

SOUL

SDRUŽENÍ ARCHITEKTŮ URBANISTŮ LIBEREC

U DOMOVINY 491/1

LIBEREC 460 01

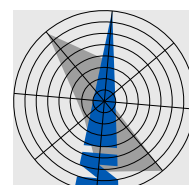
ZODPOVĚDNÝ PROJEKTANT

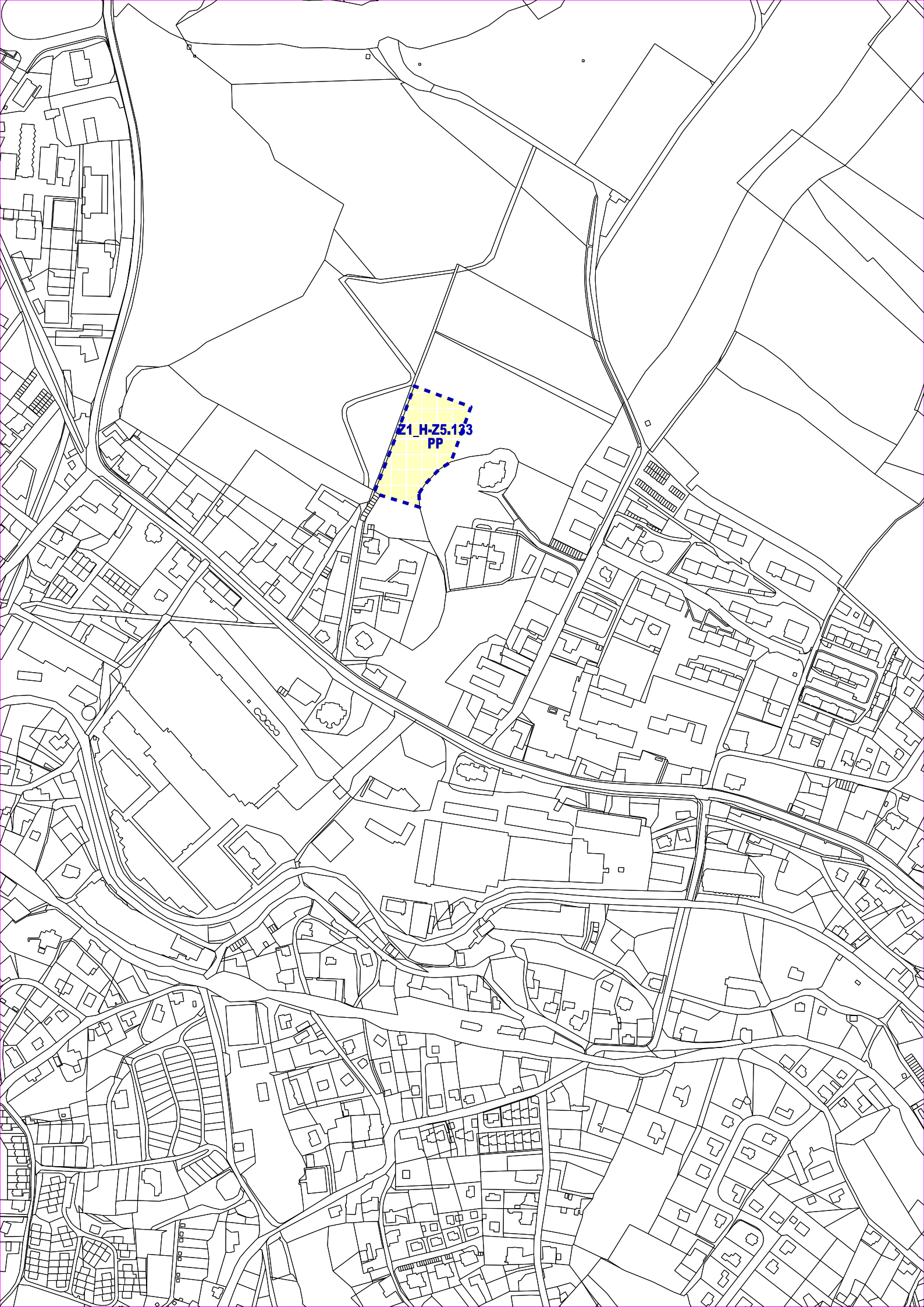
ING. O.LUBOJACKÝ

ING. J. MUSIL

VEDOUcí PROJEKTANT

ING.ARCH. J.PLAŠIL





Z1_H-25.133
PP