







ZMĚNA Z6 ÚZEMNÍHO PLÁNU LIBEREC

VÝKRES VPS, VPO A ASANACÍ

LEGENDA

-  hranice řešeného území
-  hranice katastrálního území
-  budovy dle katastru nemovitostí
-  parcely dle katastru nemovitostí
-  VU VPO pro založení prvků ÚSES s možností vyvlastnění - návrh
-  VU VPO pro založení prvků ÚSES s možností vyvlastnění - rušené



Záznam o účinnosti změny Z6 územního plánu Liberec

ZMĚNU VYDALO:
statutární město Liberec - Zastupitelstvo města Liberec

ČÍSLO JEDNACÍ: SZ CJ MML 118807/23
DATUM VYDÁNÍ:
28. 11. 2024 dle usnesení ZM č. 283/2024

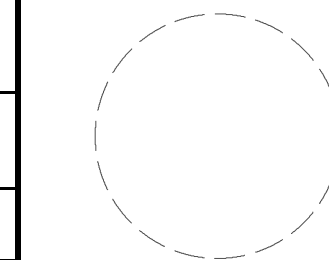
DATUM NABYTÍ ÚČINNOSTI: 18. 12. 2024

POŘIZOVATEL: Magistrát města Liberec
Jméno a funkce oprávněné osoby:
Otisk úředního razítka a podpis oprávněné osoby

Ing. Klára Rubášová
Referent oddělení úřadu územního plánování
Odbor územního plánování

Mgr. Adam Pátek
Vedoucí oddělení úřadu územního plánování
Odbor územního plánování

ZPRACOVATEL ARCHUM architekti s.r.o.
Oldřichova 299/23
128 00 Praha 2
IČ: 01894871



ZODPOVĚDNÝ PROJEKTANT
Ing. arch. Šimon Vojtík, Ph.D.
ČKA 3827

POŘIZOVATEL MAGISTRÁT MĚSTA LIBEREC
Odbor územního plánování
nám. Dr. E. Beneše 1/1
460 59 Liberec 1

OPRÁVNĚNÁ ÚŘEDNÍ OSOBA POŘIZOVATELE
Ing. Klára Rubášová

URČENÝ ZASTUPITEL
Adam Lenert, MBA
náměstek primátora pro územní plánování
a majetkoprávní záležitosti

Ing. Klára Rubášová

ZÁZNAM O ÚČINNOSTI **SPRÁVNÍ ORGÁN, KTERÝ ZMĚNU ÚP VYDAL**
Zastupitelstvo statutárního města Liberec

DATUM NABYTÍ ÚČINNOSTI

OPRÁVNĚNÁ OSOBA POŘIZOVATELE (razítko, podpis)

ZMĚNA Z6 ÚZEMNÍHO PLÁNU LIBEREC

VÝKRES VPS, VPO A ASANACÍ

PARÉ	FORMÁT	A3	SOURADNICE	S-JTSK	MĚŘÍTKO	1 : 5 000	DATUM	září 2024	Č. VÝKRESU	5
------	--------	----	------------	--------	---------	-----------	-------	-----------	------------	----------