
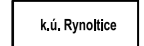


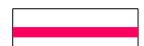







-  HRANICE ŘEŠENÉHO ÚZEMÍ
-  HRANICE KATASTR. ÚZEMÍ, POPIS
-  086 ŽELEŽNIČNÍ TRATĚ, ČÍSLO
-  ŽELEŽNIČNÍ TRATĚ - ÚZEMNÍ REZERVA
-  SILNICE I. TŘÍDY
-  SILNICE I. TŘÍDY - PŘELOŽKA
-  SILNICE III. TŘÍDY
-  KATEGORIE SILNIC III. TŘÍDY
-  VÝZNAMNĚJŠÍ MÍSTNÍ OBSLUŽNÉ KOMUNIKACE
-  VÝZNAMNĚJŠÍ MÍSTNÍ OBSLUŽNÉ KOMUNIKACE - TYP PŘÍČNÉHO USPOŘÁDÁNÍ



NÁZEV DÍLA

ÚZEMNÍ PLÁN RYNOLTICE

SCHÉMA

SCHÉMA ZÁKLADNÍ KOMUNIKAČNÍ KOSTRY