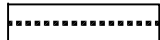




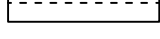





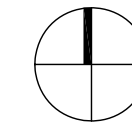
SITUACE NA PODKLADU ORTOFOTOMAPY

M 1:1500



LEGENDA:

-  HRANICE ŘEŠENÉHO ÚZEMÍ
-  HRANICE KN
-  STÁVAJÍCÍ ZÁMĚR V ÚZEMÍ
-  NÁVRH ZÁSTAVBY (TVAR, VELIKOST A UMÍSTĚNÍ JE ORIENTAČNÍ)
-  NÁVRH PROSTOROVÉHO USPOŘÁDÁNÍ (PARCELACE)
-  NÁVRH PROSTOROVÉHO USPOŘÁDÁNÍ (PARCELACE)
-  HRANICE ROZŠÍŘENÍ VEŘ. PROSTORU KOM. PRO OBSLUHU BD
-  VZROSTLÁ ZELEŇ VE VEŘEJNÉM PROSTORU - STROMOŘADÍ



PROJEKT	LOKALITA C15, C16 - ČESKÝ DUB k.ú. Český Dub
OBJEDNATEL	Město Český Dub Náměstí Bedřicha Smetany 1, 463 43 Český Dub
POŘIZOVATEL	Magistrát města Liberec Odbor hlavního architekta nám. Dr. E. Beneše 1, 460 59 Liberec 1
ZHOTOVITEL	ŽALUDA, projektová kancelář Železná 493/20, Praha 1, 110 00 tel. +420 737 149 299, e-mail: eduard.zaluda@gmail.com
SPOLUPRÁCE	a23 architekti Ing. arch. MICHAELA DEJDAROVÁ tel. +420 723 762 444, e-mail: dejdarova@a23architekti.cz
STUPEŇ	ÚZEMNÍ STUDIE
NÁZEV PŘÍLOHY	SITUACE NA PODKLADU ORTOFOTOMAPY

VYPRACOVAL	KONTROLA		
Ing. arch. Michaela Dejdarová	Ing. Eduard Žaluda		
DATUM	ČÍSLO ZAKÁZKY	POČET FORMÁTŮ	MĚŘITKO
03/2015	20140502	2x A4	1:1500
ČÍSLO PŘÍLOHY			ČÍSLO KOPIE