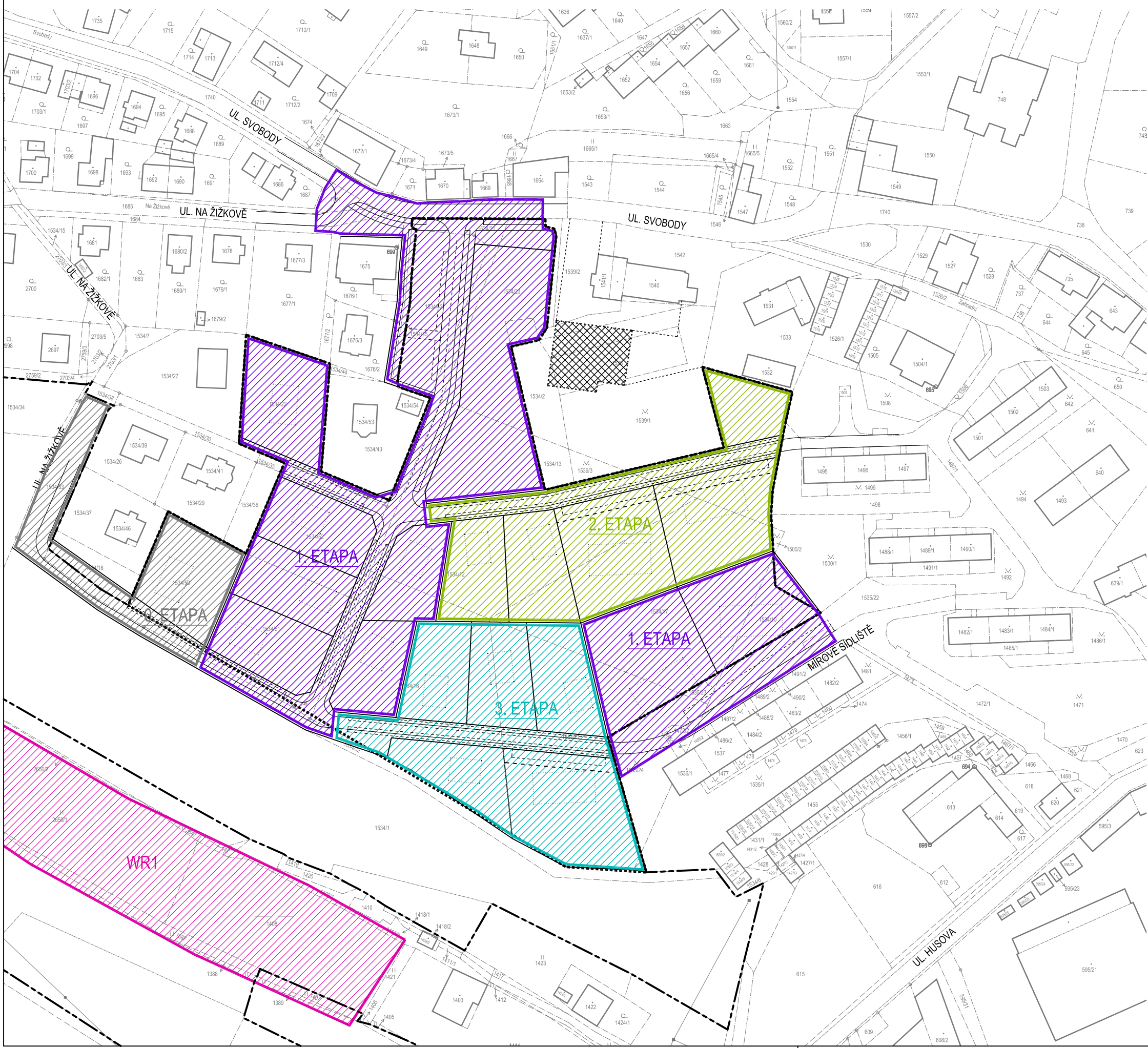






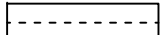



VÝKRES VEŘEJNĚ PROSPĚŠNÝCH STAVEB A ETAPIZACE


M 1:1000







LEGENDA:


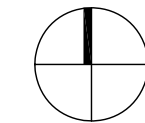
-  HRANICE ŘEŠENÉHO ÚZEMÍ
-  HRANICE KN
-  STÁVAJÍCÍ ZÁSTAVBA
-  STÁVAJÍCÍ ZÁMĚR V ÚZEMÍ
-  NÁVRH ZÁSTAVBY (TVAR, VELIKOST A UMÍSTĚNÍ JE ORIENTAČNÍ)
-  NÁVRH PROSTOROVÉHO USPOŘÁDÁNÍ (PARCELACE)
-  NÁVRH PROSTOROVÉHO USPOŘÁDÁNÍ (PARCELACE)
-  HRANICE ROZŠÍŘENÍ VEŘ. PROSTORU KOM. PRO OBSLUHU BD

LEGENDA VEŘEJNĚ PROSPĚŠNÝCH STAVEB:

-  KORIDOR PRO UMÍSTĚNÍ PROTIPOVODŇOVÝCH OPATŘENÍ - SMRŽOVSKÝ POTOK

LEGENDA ETAPIZACE:

-  0. ETAPA
-  1. ETAPA
-  2. ETAPA
-  3. ETAPA



PROJEKT	LOKALITA C15, C16 - ČESKÝ DUB k.ú. Český Dub
OBJEDNATEL	Město Český Dub Náměstí Bedřicha Smetany 1, 463 43 Český Dub
POŘIZOVATEL	Magistrát města Liberec Odbor hlavního architekta nám. Dr. E. Beneše 1, 460 59 Liberec 1
ZHOTOVITEL	ŽALUDA, projektová kancelář Železná 493/20, Praha 1, 110 00 tel. +420 737 149 299, e-mail: eduard.zaluda@gmail.com
SPOLUPRÁCE	a23 architekti Ing. arch. MICHAELA DEJDAROVÁ tel. +420 723 762 444, e-mail: dejdarova@a23architekti.cz
STUPEŇ	ÚZEMNÍ STUDIE
NÁZEV PŘÍLOHY	VÝKRES VPS A ETAPIZACE

VYPRACOVAL	Ing. arch. Michaela Dejdarová	KONTROLA	Ing. Eduard Žaluda
DÁTUM	03/2015	ČÍSLO ZAKÁZKY	20140502
		POČET FORMÁTŮ	2x A4
		MĚRÍTKO	1:1500
ČÍSLO PŘÍLOHY	07		ČÍSLO KOPIE