













LEGENDA

-  POZEMEK DLE KN
-  ŘEŠENÉ ÚZEMÍ
-  NAVRŽENÉ STAVEBNÍ POZEMKY
-  OBSLUŽNÁ KOMUNIKACE
-  NAVRHOVANÝ KORIDOR MÍSTNÍ KOMUNIKACE OBSLUŽNÉ MO2 107/50 DLE ROZPRACOVANÉHO ÚP LIBEREC
-  OBOUSTRANNÁ ZASTÁVKA MHD
-  VARIANTA UMÍSTĚNÍ OBOUSTRANNÉ ZASTÁVKY MHD
-  ŽELEZNIČNÍ TRATĚ
-  ŽELEZNIČNÍ STANICE
-  MÍSTNÍ PARKY
-  ČTVRTĚVÉ PARKY
-  PROPOJLIČNÍ ALEJE

02 ÚZEMNÍ STUDIE RADČICE - U LÍPY

SITUACE ŠIRŠÍCH VZTAHŮ

M1:2000

DATUM: ČERVEN 2017
 FÁZE: ZPRACOVÁNÍ KONCEPTU PRO VEŘEJNÉ PROJEDNÁNÍ
 OBJEDNATEL: STATUTÁRNÍ MĚSTO LIBEREC
 ZPRACOVATEL: ATELIER T-PLAN, s.r.o.,
 Ing. Marie Wichtsová, Ph.D.
 Ing. Petra Halásová
 Ing. arch. Martina Šykorová
 Roman Soukup
 Ing. Sylva Káňharová
 Ing. Václav Jetel

