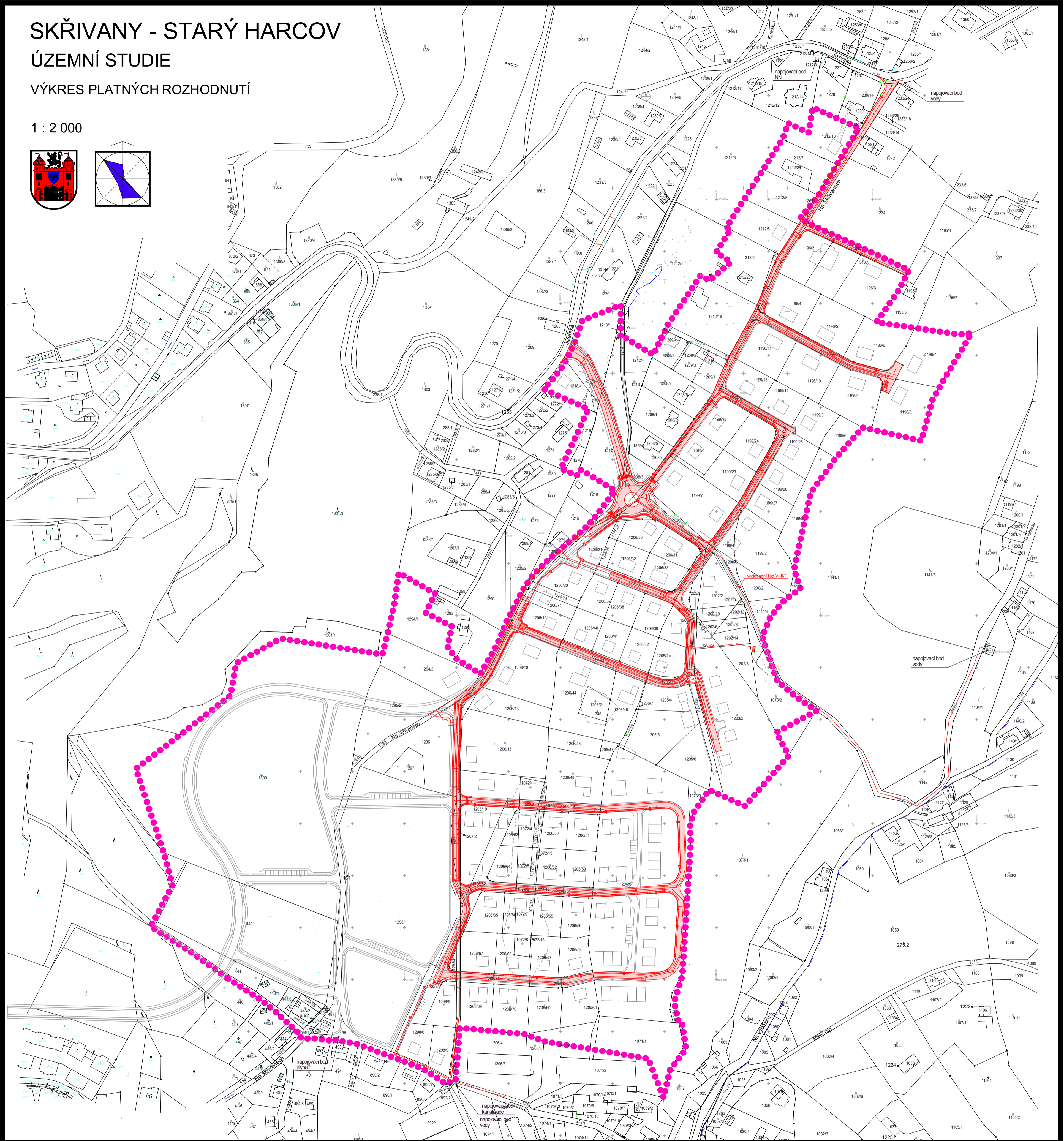
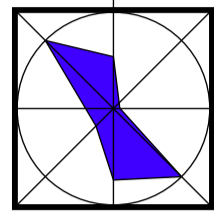


SKŘIVANY - STARÝ HARCOV





ÚZEMNÍ STUDIE

VÝKRES PLATNÝCH ROZHODNUTÍ

1 : 2 000



LEGENDA

-  HRANICE ŘEŠENÉHO ÚZEMÍ
-  HRANICE PARCEL
PODKLAD Z KATASTRÁLNÍ MAPY
-  NÁVRH ÚS
-  TECHNICKÁ INFRASTRUKTURA ŘEŠENÁ
DLE ÚZEMNÍ ROZHODNUTÍ ZE DNE 19.3.2010
Č.J. SUUR/7120/226801/09-Vn

Pořizovatel: Magistrát města Liberce,
odbor hlavního architekta, oddělení územ. plánování
Objednatel: JIZERSKÁ CZ - občanské sdružení pro výstavbu
rodinných domů v lokalitě „Na Skřivanech“
Zhotovitel: Agora s.r.o., architektonický a stavební ateliér,
U Soudu 536/6a, Liberec
Ing. arch. Milan Zrník

Výkres platných rozhodnutí

Měřítko 1:2000

únor 2014

6