

HRANICE

- HRANICE ÚZEMÍ OBCE PROSEČ p.J.
- HRANICE ŘEŠENÉHO ÚZEMÍ

URBANISTICKÉ HODNOTY

SITUOVÁNÍ OBJEKTŮ

-  OBJEKTY BYDLENÍ (č.p. a č.e.)
-  ROUBENÉ DOMY
-  STODOLY - s

-  SOLITÉRNÍ (DOMOVNÍ) STROMY

PROSTOROVÉ USPOŘÁDÁNÍ ZÁSTAVBY




-  SKUPINY ZÁSTAVBY
-  PADOUCHOV DOLNÍ ČÁST
-  PADOUCHOV HORNÍ ČÁST
-  BLÁTO

- PADOUCHOVSKÝ POTOK
(OSA URBANIZOVANÉHO ÚZEMÍ)

KULTURNĚ HISTORICKÉ HODNOTY

-  MÍSTNĚ TRADIČNÍ STAVBY (ROUBENÉ OBJEKTY)
-  MÍSTO UDÁLOSTI ROMÁNU KAROLÍNY SVĚTLÉ

OSTATNÍ ÚDAJE

-  ZEMNÍ VODOJEM (r. 1935) - VDJ
-  EXPONOVANÉ POHLEDY
-  NAUČNÁ STEZKA JEŠTĚDSKÉ VÁPENCE

ÚZEMNÍ STUDIE

LOKALITY BLÁTO-CHLUM-PADOUCHOV

PROSEČ pod Ještědem

pořizovatel MM Liberec, úřad územního plánování
projektant Ing.arch. Miloslav Štěpánek

Výkres 3