


LEGENDA


podkladní a informativní jevy

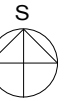
-  řešené území
-  silnice III/27241
-  vjezd na pozemek
-  potok
-  ochranné pásmo lesa
-  hranice KN stávající
-  parcelní číslo

ilustrace možného zastavění

-  RD (pohled na střechu)
-  garáž
-  terasa
-  oplocení
-  zahrada
-  zeleň ve veřejném prostoru (trávník)
-  zpevněné plochy na pozemku

podmínky pro umístění zeleně

-  stromy navržené k vysazení



ÚZEMNÍ STUDIE ÚS11 KŘÍŽANY,
U KRKAVČÍCH SKAL

AUTOR

ven • ku architekti

Karmelitská 379/18, Praha 1 - Malá Strana 118 00
IČO: 17233496 DIČ: CZ17233496
info@venkuarchitekti.cz

VÝKRES STUPEŇ

ILUSTRACE MOŽNÉHO ZASTAVĚNÍ ÚS

DATUM MĚŘITKO ČÍSLO VÝKRESU

02/ 2024 1:750 D