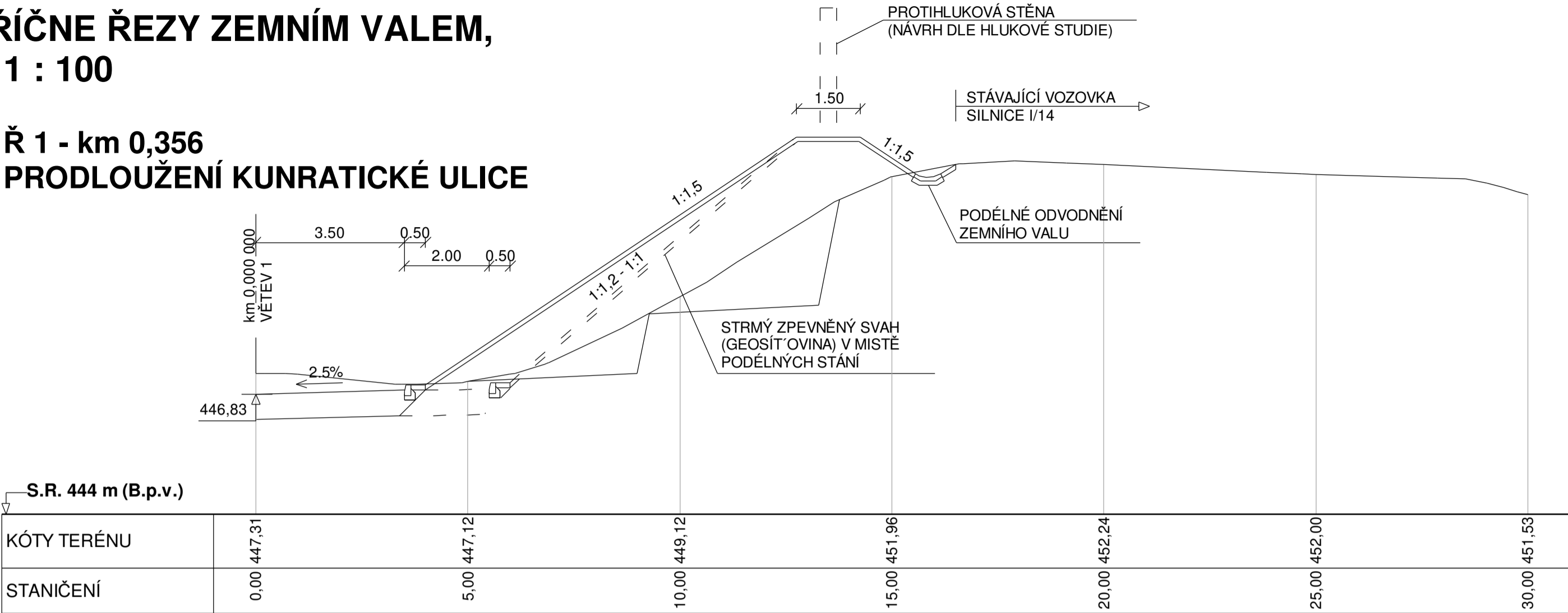


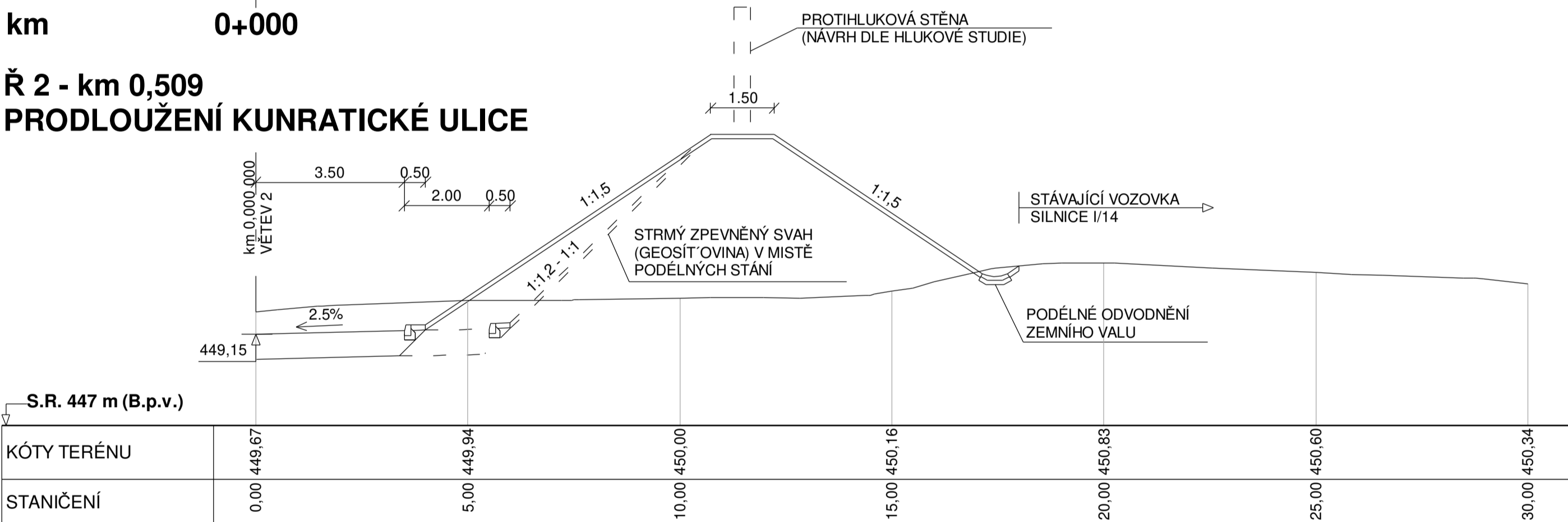
# PŘÍČNE ŘEZY ZEMNÍM VALEM, M 1 : 100

## Ř 1 - km 0,356 PRODLOUŽENÍ KUNRATICKÉ ULICE



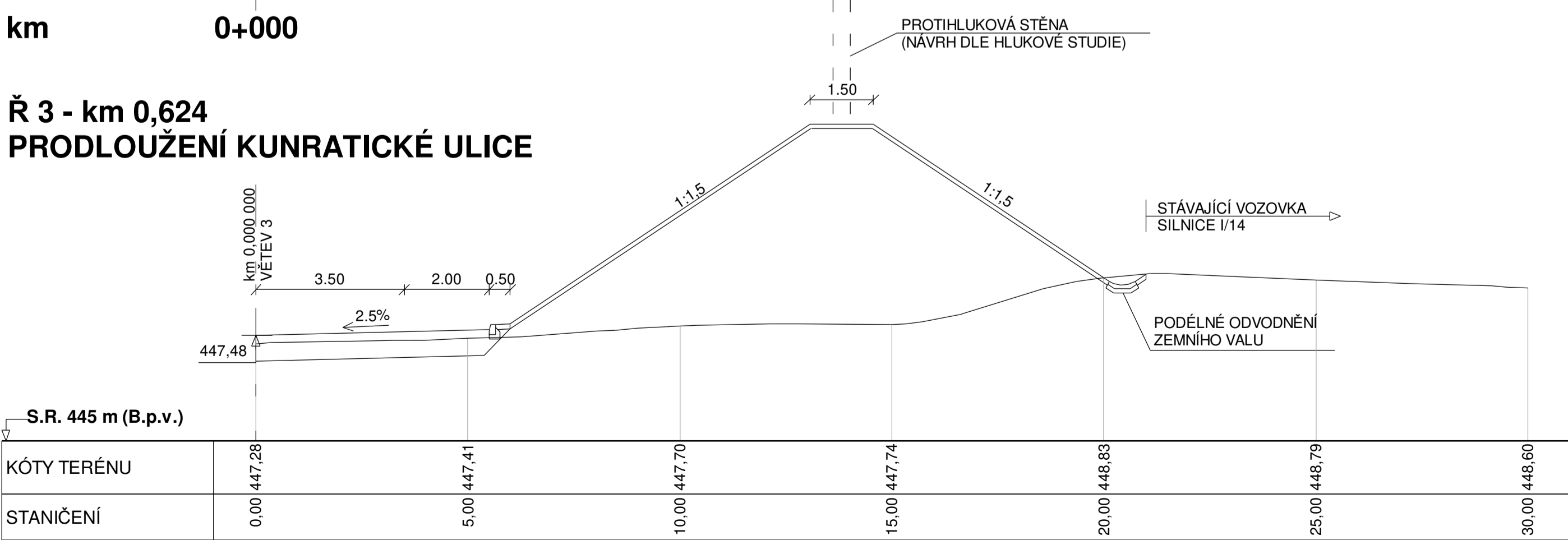
km **0+000**

## Ř 2 - km 0,509 PRODLOUŽENÍ KUNRATICKÉ ULICE



km **0+000**

## Ř 3 - km 0,624 PRODLOUŽENÍ KUNRATICKÉ ULICE



km **0+000**

**QARTA**  
ARCHITEKTURA

### KUNRATICKÁ - AREÁL BÝVALÉHO DTC

INVESTOR  
**SYNER GROUP a.s.**  
Dr. Milady Horákové, 460 01 Liberec 4

GENERÁLNÍ PROJEKTANT  
**QARTA ARCHITEKTURA, s.r.o.**  
Jindřišská 889/17, 110 00 Praha 1  
Tel: +420 226 200 150, mail: qarta@qarta.cz

AUTOR  
Jiří Řezák, Ing.arch. David Wittassek, Ing.arch. Tomáš Němec

ZODPOVĚDNÝ PROJEKTANT  
Ing. arch. David Wittassek, ČKA 03078

HLAVNÍ INŽENÝR PROJEKTU  
Ing. arch. David Wittassek, ČKA 03078

ZPRACOVATEL ČÁSTI DOKUMENTACE  
**Valbek spol. s r.o.**  
Vaňurova 505/17, 460 07 Liberec 3  
Tel: +420 487 070 435, mail: info@valbek.cz

ZODPOVĚDNÝ PROJEKTANT  
Ing. Milan Koloušek, FEng., ČKAIT 0500096

VYPRACOVAL  
Ing. Vitalii Dumanskiy

REVIZE	ČÍSLO ZAKÁZKY 371	DATUM 11/2020
	RAZÍTKO	PARE
NÁZEV VÝKRESU <b>PŘÍČNE ŘEZY ZEMNÍM VALEM</b>	ČÍSLO VÝKRESU 9.	MĚŘÍTKO 1 : 100
PROFESE <b>DOPRAVNÍ INFRASTRUKTURA</b>	DOKUMENTACE - STUPEŇ DOKUMENTACE ČÁST	
	<b>ÚS</b> Územní studie	