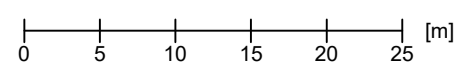




**Záznam o schválení využití územní studie „Rodinné domy Ostašov Křížanská - Žákovská - Šrámkova“**  
 Využití územní studie **SCHVÁLIL:**  
 Magistrát města Liberec, odbor územního plánování, oddělení úřadu územního plánování  
**DATUM SCHVÁLENÍ VYUŽITÍ: 10. 2. 2023**  
**PORIZOVATEL:** Magistrát města Liberec  
 Jméno a funkce oprávněné osoby:  
 kulaté razítko a podpis oprávněné osoby  
 Ing. Lenka Bedrníková  
 Vedoucí oddělení úřadu územního plánování,  
 odbor územního plánování  
 Lenka Lenertová Skřivánková  
 odbor územního plánování



Investor: <b>Rodina Marešova, rodina Růžičkova</b> 460 10 Liberec XX - Ostašov		Schéma	
Generální projektant: <b>STORING spol.s r.o.</b> Žitavská 727/16 460 07 Liberec 3 tel.: 485 388 111 e-mail: info@storing.cz		  <small>Božich bojovníků 1140/4, Liberec 1 Tel./fax: 485 109 494 DIČ: CZ62242563, IČ: 624242563</small>	
Projektant částí PD: <b>ALB plus spol. s r.o.</b> Božich bojovníků 1140/4 460 07 Liberec 3 tel.: 485 109 494 e-mail: liberec@albexpert.cz			
Místo stavby: Liberec - Ostašov	HIP: Ing. František Přihoda	Číslo zak.: 2216	B. p. v.
Kraj: Liberecký	Odpovědný projektant: Ing. Petr Rendl	Formát: 4xA4	
Katastrální území: Ostašov u Liberce (682471)	Vypracoval: Ing. Petra Vajsejtlová	Datum: 09/2022	
Stupeň: Územní studie		Měřítko: 1:500	
Název stavby: <b>Rodinné domy Ostašov</b> Křížanská - Žákovská - Šrámkova		Číslo paré:	
Stavební objekt: Dopravní řešení			
Část: Dopravní řešení			
Název dokumentu: <b>Komunikace</b>			
Kód dokumentu: 2216 číslo zakázky	ÚS stupeň	000 st. objekt	C2.00 členění dokumentace
		201 číslo výkresu	00 revize