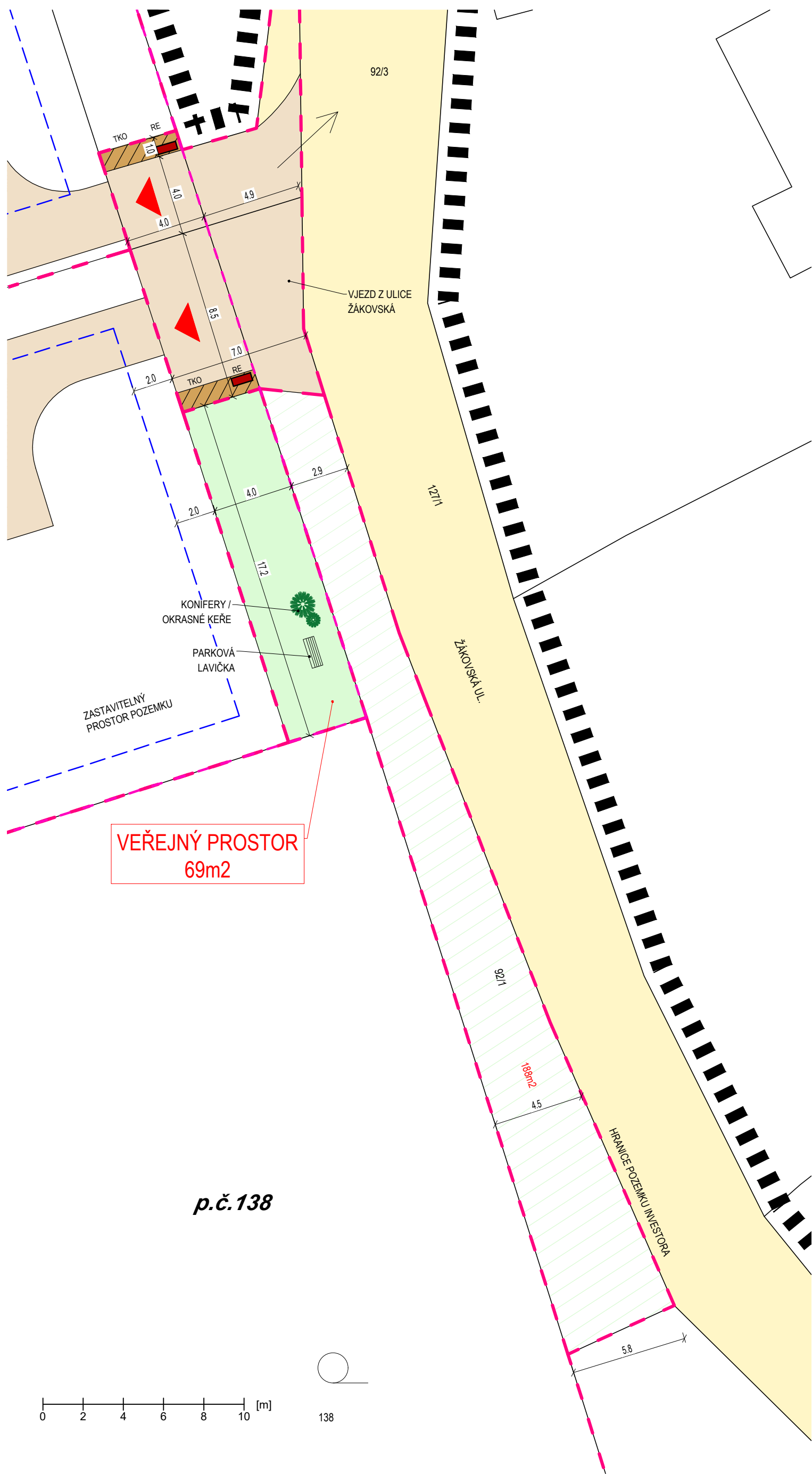


ŘEŠENÍ VEŘEJNÉ ZELENĚ I

1:200



Záznam o schválení využití územní studie „Rodinné domy Ostašov Křížanská - Žákovská - Šrámkova“

Využití územní studie SCHVÁLIL:
Magistrát města Liberec, odbor územního plánování, oddělení úřadu územního plánování

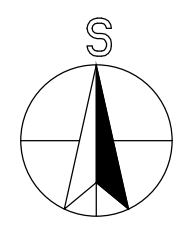
DATUM SCHVÁLENÍ VYUŽITÍ: 10. 2. 2023

PORIZOVATEL: Magistrát města Liberec



Jméno a funkce oprávněné osoby:
kulaté razítko a podpis oprávněné osoby

Ing. Lenka Bedrníková
Vedoucí oddělení úřadu územního plánování, odbor územního plánování

Lenka Lenertová Skřivánková
odbor územního plánování



Revize Číslo	Datum	Popis změny	Vypracoval	Podpis
01	11/2022	Úprava nových ploch veřejné zeleně	F. Příhoda	

Investor: Rodina Marešova, rodina Růžičkova 460 10 Liberec XX - Ostašov		Schéma				
Generální projektant: STORING spol.s r.o. Žitavská 727/16 460 07 Liberec 3 tel.: 485 388 111 e-mail: info@storing.cz		  ±0,000= B.p.v.				
Projektant části PD: STORING spol.s r.o. Žitavská 727/16 460 07 Liberec 3 tel.: 485 388 111 e-mail: info@storing.cz						
Místo stavby: Liberec - Ostašov	HIP: Ing. František Příhoda	Číslo zak.: 2216				
Kraj: Liberecký	Odpovědný projektant: Ing. František Příhoda	Formát: 4xA4				
Katastrální území: Ostašov u Liberce (682471)	Vypracoval: František Příhoda	Datum: 09/2022				
Stupeň: Územní studie	Měřítko: 1:200					
Název stavby: Rodinné domy Ostašov Křížanská - Žákovská - Šrámkova			Číslo paré:			
Stavební objekt: Situační výkresy						
Část: Situační výkresy						
Název dokumentu: Řešení veřejné zeleně - část I						
Kód dokumentu:	2216 číslo zakázky	ÚS stupeň	000 st.objekt	C1.00 členění dokumentace	104 číslo výkresu	01 revize