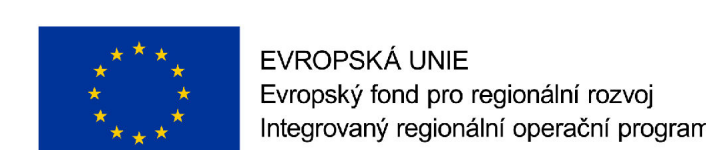



ÚZEMNÍ STUDIE KRAJINY ORP LIBEREC

4. PŘEHLEDNÝ VÝKRES CELKOVÉHO ŘEŠENÍ

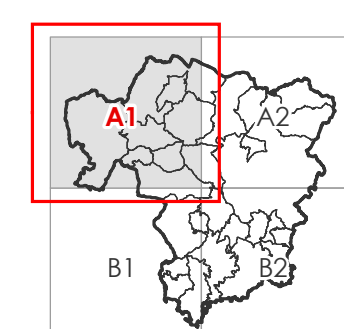
MAPOVÝ LIST: A1



MINISTERSTVO
PRO MÍSTNÍ
ROZVOJ ČR



1:25 000



Liberec

T-plan

VRV



CVUT

0 1 2 km

