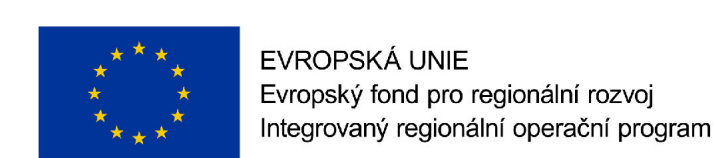



# ÚZEMNÍ STUDIE KRAJINY ORP LIBEREC

## 4. PŘEHLEDNÝ VÝKRES CELKOVÉHO ŘEŠENÍ

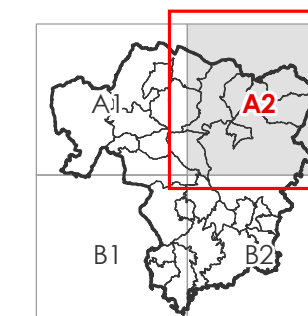
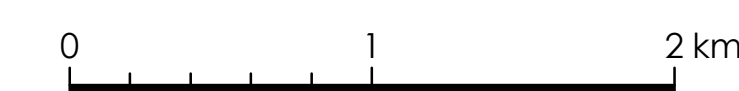
MAPOVÝ LIST: A2



MINISTERSTVO  
PRO MÍSTNÍ  
ROZVOJ ČR



1:25 000



Liberec

T-plan

VRV



CVUT

