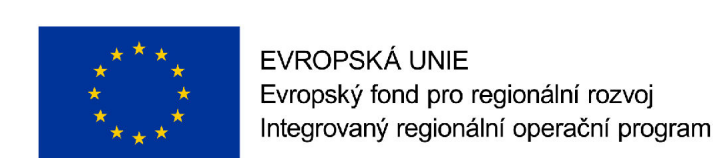



ÚZEMNÍ STUDIE KRAJINY ORP LIBEREC

4. PŘEHLEDNÝ VÝKRES CELKOVÉHO ŘEŠENÍ

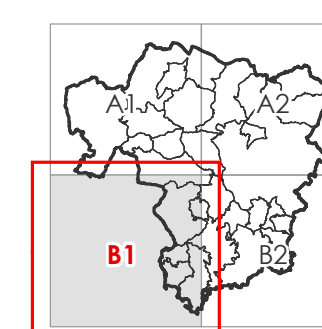
MAPOVÝ LIST: B1



MINISTERSTVO
PRO MÍSTNÍ
ROZVOJ ČR



1:25 000



Liberec

I-plan

VRV



CVUT

0 1 2 km

