

# ÚZEMNÍ STUDIE KRAJINY SPRÁVNÍHO OBVODU ORP LIBEREC










## 4. PŘEHLEDNÝ VÝKRES CELKOVÉHO ŘEŠENÍ

1 : 25 000








### ADMINISTRATIVNÍ ČLENĚNÍ

-  HRANICE STÁTU
-  HRANICE KRAJE
-  HRANICE ORP
-  HRANICE OBCE














### PŘÍRODA A KRAJINA

-  PROBLÉMY ÚSES
-  VÝZNAMNÝ KRAJINNÝ PRVEK - NÁVRH
-  KRAJINNÁ LINIOVÁ ZELEŇ - NÁVRH
-  VÝZNAMNÝ KRAJINNÝ PRVEK - NÁVRH
-  POHLEDOVĚ EXPONOVANÁ LOKALITA
-  VÝZNAMNÝ KRAJINNÝ PRVEK PLOŠNÝ - NÁVRH
- PÁSMO Odstupňované ochrany krajinného rázu**
-  I. TŘÍDA OCHRANY KRAJINNÉHO RÁZU
-  II. TŘÍDA OCHRANY KRAJINNÉHO RÁZU
-  III. TŘÍDA OCHRANY KRAJINNÉHO RÁZU














### VODA V KRAJINĚ

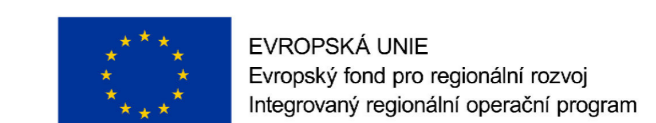
-  PROTIPOVODŇOVÁ OCHRANA
-  VODNÍ NÁDRŽ, SUCHÁ NÁDRŽ, OBNOVA RYBNÍKA
-  ZPROSTUPNĚNÍ MIGRAČNÍCH PŘEKÁŽEK
-  REVITALIZACE/RENATURALIZACE VODNÍHO TOKU
-  VÝZNAMNÝ KRAJINNÝ PRVEK - NIVA
-  PŮDOOCHRANNÉ OPATŘENÍ
-  OCHRANA PRAMENNÝCH OBLASTÍ

### SÍDLA A KRAJINA

-  VZTAH K URBANISTICKÉ HODNOTĚ
-  NÁVRH ODKANALIZOVÁNÍ OBCÍ
-  PLOCHA K OBNOVĚ/PŘESTAVBĚ
-  PLOCHA ASANACE
-  SMĚR DOPLNĚNÍ CYKLOTRAS
-  SMĚR DOPLNĚNÍ TURISTICKÝCH TRAS
-  RIZIKO SRŮSTÁNÍ SÍDEL
-  PLOCHA K OBNOVĚ/PŘESTAVBĚ
-  ZASTAVITELNÁ PLOCHA, ZÁMĚRY K ZASTAVĚNÍ
- ROZVOJOVÉ PLOCHY NAVRŽENÉ K PROVĚŘENÍ**
-  ROZVOJOVÁ PLOCHA VE STŘETU S LIMITEM VYUŽITÍ ÚZEMÍ
-  SMĚR POTENCIÁLNÍHO ÚZEMNÍHO ROZVOJE VE STŘETU S LIMITEM VYUŽITÍ ÚZEMÍ
-  ROZVOJOVÉ ÚZEMÍ VE STŘETU S LIMITEM VYUŽITÍ ÚZEMÍ
-  ROZVOJOVÉ ÚZEMÍ V POTENCIÁLNÍM STŘETU S LIMITEM VYUŽITÍ ÚZEMÍ

### TOPOGRAFICKÝ PODKLAD

-  VRSTEVNICE ZDŮRAZNĚNÁ (INTERVAL 50 M)
-  VRSTEVNICE ZÁKLADNÍ (INTERVAL 10 M)
-  TUNEL NA ŽELEZNICI/SILNICI
-  TRAMVAJOVÁ TRÁŤ
-  ŽELEZNIČNÍ TRÁŤ/VLEČKA
-  SILNICE PRO MOTOROVÁ VOZIDLA
-  SILNICE I. TŘÍDY
-  SILNICE II. TŘÍDY
-  SILNICE III. TŘÍDY A OSTATNÍ
-  VODNÍ TOK POVRCHOVÝ
-  VODNÍ TOK PODZEMNÍ
-  VODNÍ PLOCHA
-  ZASTAVĚNÉ ÚZEMÍ



### ÚZEMNÍ STUDIE KRAJINY SPRÁVNÍHO OBVODU ORP LIBEREC II. NÁVRH ÚZEMNÍ STUDIE 4. PŘEHLEDNÝ VÝKRES CELKOVÉHO ŘEŠENÍ

**OBJEDNATEL:** Statutární město Liberec  
Nám. Dr. E. Beneše 1  
460 59 Liberec



**ZHOTOVITELÉ:** Atelier T-plan, s.r.o.  
Sezimova 380/13  
140 00 Praha 4 - Nusle



Vodohospodářský rozvoj a výstavba a.s.  
Nábřežní 90/4  
150 56 Praha 5 - Smíchov



VE SPOLUPRÁCI S:  
Atelier V  
Nevanova 1066/52,  
163 00 Praha 6 - Dejvice



České vysoké učení technické v Praze  
Thákurova 7  
166 29 Praha 6 - Dejvice



Podkladová data © ČÚZK

**DATUM:** listopad 2019

**MĚŘÍTKO:** 1:25 000