

STATUTÁRNÍ MĚSTO LIBEREC

OPATŘENÍ OBECNÉ POVAHY

**STANOVENÍ MÍSTNÍHO KOEFICIENTU DANĚ
Z NEMOVITÝCH VĚCÍ PRO VYMEZENÉ
NEMOVITÉ VĚCI**

ZPRACOVATEL:

MAGISTRÁT MĚSTA LIBEREC

odbor územního plánování

MGR. JAROMÍR KRONÁT

RADIM STANKA

ČERVEN 2024

CJ MML 094869/24

Zastupitelstvo města Liberec, jako příslušný správní orgán na základě ustanovení § 12 odst. 1 písm. b) zákona č. 338/1992 Sb., o dani z nemovitých věcí, ve znění pozdějších předpisů (dále jen „zákon o dani z nemovitých věcí“), v souladu s ustanovením § 84 odst. 2 písm. y) zákona č. 128/2000 Sb., o obcích (obecní zřízení), ve znění pozdějších předpisů, a v souladu s ustanovením § 171 až § 174 zákona č. 500/2004 Sb., správní řád, ve znění pozdějších předpisů (dále jen „správní řád“)

v y d á v á

STANOVENÍ MÍSTNÍHO KOEFICIENTU
výroková část opatření obecné povahy

opatření obecné povahy,

kterým se stanoví místní koeficient daně z nemovitých věcí pro vymezené nemovité věci.

Místní koeficient pro vymezené nemovité věci dle ustanovení § 12 odst. 1 písm. b) zákona o dani z nemovitých věcí se stanoví ve výši 5,0 pro tyto pozemky vymezené dle ustanovení § 12e odst. 1 zákona o dani z nemovitých věcí, všechny zdanitelné stavby na těchto pozemcích umístěné ve smyslu ustanovení § 12e odst. 3 zákona o dani z nemovitých věcí a všechny zdanitelné jednotky na těchto pozemcích umístěné ve smyslu ustanovení § 12e odst. 5 písm. a) a odst. 6 zákona o dani z nemovitých věcí:

Pozemky katastru nemovitostí (stavební parcely mají před parcelním číslem uvedeno „st.“) včetně všech zdanitelných staveb a jednotek na nich umístěných:

Katastrální území	parcelní číslo
Dolní Hanychov	556
Dolní Hanychov	591
Dolní Hanychov	608
Dolní Hanychov	644
Dolní Hanychov	666
Dolní Hanychov	914
Dolní Hanychov	916
Dolní Hanychov	917
Dolní Hanychov	583/1
Dolní Hanychov	583/2
Dolní Hanychov	583/3
Dolní Hanychov	583/4
Dolní Hanychov	583/5
Dolní Hanychov	583/6
Dolní Hanychov	585/2
Dolní Hanychov	592/1
Dolní Hanychov	592/2
Dolní Hanychov	592/3
Dolní Hanychov	593/1
Dolní Hanychov	593/10
Dolní Hanychov	593/15
Dolní Hanychov	593/16
Dolní Hanychov	593/17
Dolní Hanychov	593/2
Dolní Hanychov	593/4
Dolní Hanychov	593/5
Dolní Hanychov	593/6
Dolní Hanychov	593/7
Dolní Hanychov	593/8
Dolní Hanychov	593/9

STANOVENÍ MÍSTNÍHO KOEFICIENTU
výroková část opatření obecné povahy

Katastrální území	parcelní číslo
Dolní Hanychov	594/1
Dolní Hanychov	594/2
Dolní Hanychov	594/3
Dolní Hanychov	594/4
Dolní Hanychov	594/5
Dolní Hanychov	594/6
Dolní Hanychov	594/7
Dolní Hanychov	594/8
Dolní Hanychov	599/1
Dolní Hanychov	599/2
Dolní Hanychov	600/1
Dolní Hanychov	600/2
Dolní Hanychov	600/3
Dolní Hanychov	600/4
Dolní Hanychov	602/1
Dolní Hanychov	602/2
Dolní Hanychov	602/3
Dolní Hanychov	609/1
Dolní Hanychov	609/2
Dolní Hanychov	609/3
Dolní Hanychov	614/1
Dolní Hanychov	614/2
Dolní Hanychov	614/22
Dolní Hanychov	614/23
Dolní Hanychov	614/24
Dolní Hanychov	614/3
Dolní Hanychov	614/4
Dolní Hanychov	614/5
Dolní Hanychov	614/6
Dolní Hanychov	614/7
Dolní Hanychov	614/8
Dolní Hanychov	619/1
Dolní Hanychov	619/4
Dolní Hanychov	620/2
Dolní Hanychov	621/13
Dolní Hanychov	621/16
Dolní Hanychov	621/2
Dolní Hanychov	621/3
Dolní Hanychov	621/4
Dolní Hanychov	621/5
Dolní Hanychov	621/6
Dolní Hanychov	621/9

STANOVENÍ MÍSTNÍHO KOEFICIENTU
výroková část opatření obecné povahy

Katastrální území	parcelní číslo
Dolní Hanychov	623/1
Dolní Hanychov	623/10
Dolní Hanychov	623/13
Dolní Hanychov	623/16
Dolní Hanychov	623/2
Dolní Hanychov	623/26
Dolní Hanychov	623/27
Dolní Hanychov	623/28
Dolní Hanychov	623/29
Dolní Hanychov	623/30
Dolní Hanychov	623/31
Dolní Hanychov	623/32
Dolní Hanychov	623/35
Dolní Hanychov	623/37
Dolní Hanychov	623/4
Dolní Hanychov	623/5
Dolní Hanychov	623/7
Dolní Hanychov	625/3
Dolní Hanychov	626/2
Dolní Hanychov	626/3
Dolní Hanychov	628/1
Dolní Hanychov	628/10
Dolní Hanychov	628/8
Dolní Hanychov	628/9
Dolní Hanychov	630/1
Dolní Hanychov	631/1
Dolní Hanychov	632/1
Dolní Hanychov	632/2
Dolní Hanychov	632/3
Dolní Hanychov	632/5
Dolní Hanychov	634/1
Dolní Hanychov	634/5
Dolní Hanychov	634/6
Dolní Hanychov	634/7
Dolní Hanychov	634/8
Dolní Hanychov	635/1
Dolní Hanychov	639/1
Dolní Hanychov	639/2
Dolní Hanychov	639/3
Dolní Hanychov	639/4
Dolní Hanychov	639/5
Dolní Hanychov	645/4

STANOVENÍ MÍSTNÍHO KOEFICIENTU
výroková část opatření obecné povahy

Katastrální území	parcelní číslo
Dolní Hanychov	645/6
Dolní Hanychov	649/1
Dolní Hanychov	659/10
Dolní Hanychov	659/11
Dolní Hanychov	659/12
Dolní Hanychov	659/2
Dolní Hanychov	659/3
Dolní Hanychov	665/1
Dolní Hanychov	665/2
Dolní Hanychov	665/3
Doubí u Liberce	328
Doubí u Liberce	373
Doubí u Liberce	577
Doubí u Liberce	578
Doubí u Liberce	579
Doubí u Liberce	580
Doubí u Liberce	581
Doubí u Liberce	582
Doubí u Liberce	596
Doubí u Liberce	614
Doubí u Liberce	615
Doubí u Liberce	616
Doubí u Liberce	618
Doubí u Liberce	619
Doubí u Liberce	620
Doubí u Liberce	623
Doubí u Liberce	631
Doubí u Liberce	764
Doubí u Liberce	1062
Doubí u Liberce	1064
Doubí u Liberce	1035/2
Doubí u Liberce	1044/1
Doubí u Liberce	1045/1
Doubí u Liberce	1045/10
Doubí u Liberce	1045/11
Doubí u Liberce	1045/3
Doubí u Liberce	1045/4
Doubí u Liberce	1045/5
Doubí u Liberce	1045/6
Doubí u Liberce	1045/8
Doubí u Liberce	1045/9
Doubí u Liberce	1047/1

STANOVENÍ MÍSTNÍHO KOEFICIENTU
výroková část opatření obecné povahy

Katastrální území	parcelní číslo
Doubí u Liberce	1048/10
Doubí u Liberce	1048/11
Doubí u Liberce	1048/12
Doubí u Liberce	1048/13
Doubí u Liberce	1048/15
Doubí u Liberce	1048/16
Doubí u Liberce	1048/19
Doubí u Liberce	1048/20
Doubí u Liberce	1048/21
Doubí u Liberce	1048/22
Doubí u Liberce	1048/23
Doubí u Liberce	1048/25
Doubí u Liberce	1048/27
Doubí u Liberce	1048/28
Doubí u Liberce	1048/29
Doubí u Liberce	1048/31
Doubí u Liberce	1048/32
Doubí u Liberce	1048/33
Doubí u Liberce	1048/34
Doubí u Liberce	1048/36
Doubí u Liberce	1048/37
Doubí u Liberce	1048/38
Doubí u Liberce	1048/39
Doubí u Liberce	1048/40
Doubí u Liberce	1048/41
Doubí u Liberce	1048/42
Doubí u Liberce	1048/43
Doubí u Liberce	1048/44
Doubí u Liberce	1048/45
Doubí u Liberce	1048/46
Doubí u Liberce	1048/47
Doubí u Liberce	1048/48
Doubí u Liberce	1048/49
Doubí u Liberce	1048/51
Doubí u Liberce	1048/9
Doubí u Liberce	1053/1
Doubí u Liberce	1063/1
Doubí u Liberce	1063/5
Doubí u Liberce	1063/6
Doubí u Liberce	1065/1
Doubí u Liberce	1065/2
Doubí u Liberce	1065/3

6

STANOVENÍ MÍSTNÍHO KOEFICIENTU
výroková část opatření obecné povahy

Katastrální území	parcelní číslo
Doubí u Liberce	1072/2
Doubí u Liberce	1111/10
Doubí u Liberce	1111/3
Doubí u Liberce	1111/6
Doubí u Liberce	1111/7
Doubí u Liberce	1111/8
Doubí u Liberce	1111/9
Doubí u Liberce	1115/2
Doubí u Liberce	1190/1
Doubí u Liberce	1191/2
Doubí u Liberce	327/1
Doubí u Liberce	327/11
Doubí u Liberce	327/12
Doubí u Liberce	327/13
Doubí u Liberce	327/21
Doubí u Liberce	327/23
Doubí u Liberce	327/24
Doubí u Liberce	327/25
Doubí u Liberce	327/26
Doubí u Liberce	327/3
Doubí u Liberce	327/31
Doubí u Liberce	327/32
Doubí u Liberce	327/33
Doubí u Liberce	327/37
Doubí u Liberce	327/39
Doubí u Liberce	327/4
Doubí u Liberce	327/40
Doubí u Liberce	327/8
Doubí u Liberce	327/9
Doubí u Liberce	374/1
Doubí u Liberce	377/1
Doubí u Liberce	377/14
Doubí u Liberce	377/15
Doubí u Liberce	377/16
Doubí u Liberce	418/1
Doubí u Liberce	418/10
Doubí u Liberce	418/11
Doubí u Liberce	418/2
Doubí u Liberce	418/4
Doubí u Liberce	418/5
Doubí u Liberce	418/6
Doubí u Liberce	418/7

7

STANOVENÍ MÍSTNÍHO KOEFICIENTU
výroková část opatření obecné povahy

Katastrální území	parcelní číslo
Doubí u Liberce	574/11
Doubí u Liberce	574/12
Doubí u Liberce	574/13
Doubí u Liberce	574/20
Doubí u Liberce	574/21
Doubí u Liberce	574/31
Doubí u Liberce	574/4
Doubí u Liberce	574/8
Doubí u Liberce	574/9
Doubí u Liberce	575/1
Doubí u Liberce	575/2
Doubí u Liberce	597/10
Doubí u Liberce	597/12
Doubí u Liberce	597/2
Doubí u Liberce	597/3
Doubí u Liberce	597/4
Doubí u Liberce	597/5
Doubí u Liberce	597/6
Doubí u Liberce	597/7
Doubí u Liberce	597/8
Doubí u Liberce	598/1
Doubí u Liberce	613/1
Doubí u Liberce	733/1
Doubí u Liberce	733/117
Doubí u Liberce	733/118
Doubí u Liberce	733/144
Doubí u Liberce	733/145
Doubí u Liberce	733/15
Doubí u Liberce	733/158
Doubí u Liberce	733/169
Doubí u Liberce	733/170
Doubí u Liberce	733/181
Doubí u Liberce	733/22
Doubí u Liberce	733/23
Doubí u Liberce	733/24
Doubí u Liberce	733/25
Doubí u Liberce	733/30
Doubí u Liberce	733/35
Doubí u Liberce	733/39
Doubí u Liberce	733/40
Doubí u Liberce	733/41
Doubí u Liberce	733/47

STANOVENÍ MÍSTNÍHO KOEFICIENTU
výroková část opatření obecné povahy

Katastrální území	parcelní číslo
Doubí u Liberce	733/5
Doubí u Liberce	733/52
Doubí u Liberce	733/53
Doubí u Liberce	733/54
Doubí u Liberce	733/57
Doubí u Liberce	733/59
Doubí u Liberce	733/60
Doubí u Liberce	733/62
Doubí u Liberce	733/63
Doubí u Liberce	733/67
Doubí u Liberce	733/89
Doubí u Liberce	733/90
Doubí u Liberce	739/6
Doubí u Liberce	742/16
Doubí u Liberce	742/17
Doubí u Liberce	744/13
Doubí u Liberce	744/2
Doubí u Liberce	744/25
Doubí u Liberce	744/26
Doubí u Liberce	744/29
Doubí u Liberce	744/30
Doubí u Liberce	744/37
Doubí u Liberce	744/38
Doubí u Liberce	744/40
Doubí u Liberce	745/3
Doubí u Liberce	748/1
Doubí u Liberce	749/1
Doubí u Liberce	749/2
Doubí u Liberce	749/3
Doubí u Liberce	762/11
Doubí u Liberce	762/15
Doubí u Liberce	762/16
Doubí u Liberce	762/17
Doubí u Liberce	762/19
Doubí u Liberce	762/20
Doubí u Liberce	762/21
Doubí u Liberce	762/22
Doubí u Liberce	762/23
Doubí u Liberce	762/24
Doubí u Liberce	762/4
Doubí u Liberce	762/8
Doubí u Liberce	763/3

STANOVENÍ MÍSTNÍHO KOEFICIENTU
výroková část opatření obecné povahy

Katastrální území	parcelní číslo
Doubí u Liberce	778/3
Doubí u Liberce	781/1
Doubí u Liberce	782/1
Doubí u Liberce	782/100
Doubí u Liberce	782/101
Doubí u Liberce	782/102
Doubí u Liberce	782/103
Doubí u Liberce	782/104
Doubí u Liberce	782/105
Doubí u Liberce	782/106
Doubí u Liberce	782/109
Doubí u Liberce	782/110
Doubí u Liberce	782/111
Doubí u Liberce	782/112
Doubí u Liberce	782/118
Doubí u Liberce	782/121
Doubí u Liberce	782/122
Doubí u Liberce	782/123
Doubí u Liberce	782/124
Doubí u Liberce	782/125
Doubí u Liberce	782/132
Doubí u Liberce	782/133
Doubí u Liberce	782/134
Doubí u Liberce	782/135
Doubí u Liberce	782/136
Doubí u Liberce	782/137
Doubí u Liberce	782/138
Doubí u Liberce	782/140
Doubí u Liberce	782/142
Doubí u Liberce	782/146
Doubí u Liberce	782/147
Doubí u Liberce	782/148
Doubí u Liberce	782/149
Doubí u Liberce	782/151
Doubí u Liberce	782/154
Doubí u Liberce	782/155
Doubí u Liberce	782/156
Doubí u Liberce	782/158
Doubí u Liberce	782/159
Doubí u Liberce	782/16
Doubí u Liberce	782/160
Doubí u Liberce	782/162

10

STANOVENÍ MÍSTNÍHO KOEFICIENTU
výroková část opatření obecné povahy

Katastrální území	parcelní číslo
Doubí u Liberce	782/163
Doubí u Liberce	782/164
Doubí u Liberce	782/166
Doubí u Liberce	782/169
Doubí u Liberce	782/17
Doubí u Liberce	782/170
Doubí u Liberce	782/171
Doubí u Liberce	782/18
Doubí u Liberce	782/189
Doubí u Liberce	782/19
Doubí u Liberce	782/190
Doubí u Liberce	782/191
Doubí u Liberce	782/21
Doubí u Liberce	782/213
Doubí u Liberce	782/218
Doubí u Liberce	782/219
Doubí u Liberce	782/225
Doubí u Liberce	782/226
Doubí u Liberce	782/227
Doubí u Liberce	782/228
Doubí u Liberce	782/229
Doubí u Liberce	782/23
Doubí u Liberce	782/230
Doubí u Liberce	782/231
Doubí u Liberce	782/232
Doubí u Liberce	782/235
Doubí u Liberce	782/236
Doubí u Liberce	782/237
Doubí u Liberce	782/239
Doubí u Liberce	782/24
Doubí u Liberce	782/241
Doubí u Liberce	782/242
Doubí u Liberce	782/248
Doubí u Liberce	782/249
Doubí u Liberce	782/25
Doubí u Liberce	782/267
Doubí u Liberce	782/268
Doubí u Liberce	782/269
Doubí u Liberce	782/27
Doubí u Liberce	782/270
Doubí u Liberce	782/273
Doubí u Liberce	782/274

STANOVENÍ MÍSTNÍHO KOEFICIENTU
výroková část opatření obecné povahy

Katastrální území	parcelní číslo
Doubí u Liberce	782/275
Doubí u Liberce	782/277
Doubí u Liberce	782/280
Doubí u Liberce	782/29
Doubí u Liberce	782/33
Doubí u Liberce	782/35
Doubí u Liberce	782/36
Doubí u Liberce	782/38
Doubí u Liberce	782/39
Doubí u Liberce	782/40
Doubí u Liberce	782/41
Doubí u Liberce	782/42
Doubí u Liberce	782/43
Doubí u Liberce	782/44
Doubí u Liberce	782/45
Doubí u Liberce	782/49
Doubí u Liberce	782/51
Doubí u Liberce	782/53
Doubí u Liberce	782/55
Doubí u Liberce	782/56
Doubí u Liberce	782/58
Doubí u Liberce	782/59
Doubí u Liberce	782/60
Doubí u Liberce	782/61
Doubí u Liberce	782/62
Doubí u Liberce	782/63
Doubí u Liberce	782/64
Doubí u Liberce	782/71
Doubí u Liberce	782/73
Doubí u Liberce	782/75
Doubí u Liberce	782/76
Doubí u Liberce	782/78
Doubí u Liberce	782/80
Doubí u Liberce	782/81
Doubí u Liberce	782/86
Doubí u Liberce	782/87
Doubí u Liberce	782/88
Doubí u Liberce	782/89
Doubí u Liberce	782/90
Doubí u Liberce	782/92
Doubí u Liberce	782/95
Doubí u Liberce	782/96

STANOVENÍ MÍSTNÍHO KOEFICIENTU
výroková část opatření obecné povahy

Katastrální území	parcelní číslo
Doubí u Liberce	791/1
Doubí u Liberce	791/117
Doubí u Liberce	791/118
Doubí u Liberce	791/119
Doubí u Liberce	791/120
Doubí u Liberce	791/121
Doubí u Liberce	791/13
Doubí u Liberce	791/17
Doubí u Liberce	791/2
Doubí u Liberce	791/25
Doubí u Liberce	791/31
Doubí u Liberce	791/32
Doubí u Liberce	791/35
Doubí u Liberce	791/36
Doubí u Liberce	791/43
Doubí u Liberce	791/44
Doubí u Liberce	791/45
Doubí u Liberce	791/46
Doubí u Liberce	791/47
Doubí u Liberce	791/48
Doubí u Liberce	791/50
Doubí u Liberce	791/51
Doubí u Liberce	791/54
Doubí u Liberce	791/55
Doubí u Liberce	791/58
Doubí u Liberce	791/59
Doubí u Liberce	791/60
Doubí u Liberce	791/61
Doubí u Liberce	791/74
Doubí u Liberce	862/10
Doubí u Liberce	862/11
Doubí u Liberce	862/12
Doubí u Liberce	862/13
Doubí u Liberce	862/14
Doubí u Liberce	862/15
Doubí u Liberce	862/16
Doubí u Liberce	862/17
Doubí u Liberce	862/19
Doubí u Liberce	862/21
Doubí u Liberce	862/23
Doubí u Liberce	862/25
Doubí u Liberce	862/27

STANOVENÍ MÍSTNÍHO KOEFICIENTU
výroková část opatření obecné povahy

Katastrální území	parcelní číslo
Doubí u Liberce	862/28
Doubí u Liberce	862/29
Doubí u Liberce	862/30
Doubí u Liberce	862/31
Doubí u Liberce	862/32
Doubí u Liberce	862/36
Doubí u Liberce	862/41
Doubí u Liberce	862/42
Doubí u Liberce	862/43
Doubí u Liberce	862/44
Doubí u Liberce	862/45
Doubí u Liberce	862/46
Doubí u Liberce	862/47
Doubí u Liberce	862/48
Doubí u Liberce	862/49
Doubí u Liberce	862/50
Doubí u Liberce	862/51
Doubí u Liberce	862/7
Doubí u Liberce	862/8
Doubí u Liberce	862/9
Doubí u Liberce	864/2
Doubí u Liberce	864/6
Doubí u Liberce	888/11
Doubí u Liberce	888/14
Doubí u Liberce	888/17
Doubí u Liberce	888/18
Doubí u Liberce	888/19
Doubí u Liberce	888/2
Doubí u Liberce	888/3
Doubí u Liberce	888/4
Doubí u Liberce	888/7
Františkov u Liberce	321
Františkov u Liberce	324
Františkov u Liberce	325
Františkov u Liberce	326
Františkov u Liberce	826
Františkov u Liberce	830
Františkov u Liberce	832
Františkov u Liberce	1024/13
Františkov u Liberce	1024/15
Františkov u Liberce	1024/18
Františkov u Liberce	1024/19

STANOVENÍ MÍSTNÍHO KOEFICIENTU
výroková část opatření obecné povahy

Katastrální území	parcelní číslo
Františkov u Liberce	1024/22
Františkov u Liberce	1024/24
Františkov u Liberce	1024/25
Františkov u Liberce	1024/35
Františkov u Liberce	1024/5
Františkov u Liberce	1024/62
Františkov u Liberce	1024/66
Františkov u Liberce	1024/68
Františkov u Liberce	1024/8
Františkov u Liberce	1024/9
Františkov u Liberce	1028/14
Františkov u Liberce	1028/15
Františkov u Liberce	1028/18
Františkov u Liberce	1028/19
Františkov u Liberce	1028/20
Františkov u Liberce	1028/24
Františkov u Liberce	1028/25
Františkov u Liberce	1028/26
Františkov u Liberce	1028/27
Františkov u Liberce	1028/28
Františkov u Liberce	1028/29
Františkov u Liberce	1028/30
Františkov u Liberce	1028/31
Františkov u Liberce	1028/32
Františkov u Liberce	1028/33
Františkov u Liberce	1028/34
Františkov u Liberce	1028/35
Františkov u Liberce	1028/36
Františkov u Liberce	1028/37
Františkov u Liberce	1028/38
Františkov u Liberce	1028/39
Františkov u Liberce	1028/40
Františkov u Liberce	1028/41
Františkov u Liberce	1028/42
Františkov u Liberce	1028/43
Františkov u Liberce	1028/50
Františkov u Liberce	1028/51
Františkov u Liberce	1028/7
Františkov u Liberce	1028/8
Františkov u Liberce	1029/10
Františkov u Liberce	1029/11
Františkov u Liberce	1029/13

STANOVENÍ MÍSTNÍHO KOEFICIENTU
výroková část opatření obecné povahy

Katastrální území	parcelní číslo
Františkov u Liberce	1029/14
Františkov u Liberce	1029/15
Františkov u Liberce	1029/16
Františkov u Liberce	1029/18
Františkov u Liberce	1029/19
Františkov u Liberce	1029/24
Františkov u Liberce	1029/25
Františkov u Liberce	1029/26
Františkov u Liberce	1029/4
Františkov u Liberce	1029/5
Františkov u Liberce	1029/6
Františkov u Liberce	1029/7
Františkov u Liberce	1029/8
Františkov u Liberce	1029/9
Františkov u Liberce	1044/3
Františkov u Liberce	1044/4
Františkov u Liberce	1046/1
Františkov u Liberce	1046/3
Františkov u Liberce	1046/4
Františkov u Liberce	1046/5
Františkov u Liberce	317/1
Františkov u Liberce	317/15
Františkov u Liberce	317/2
Františkov u Liberce	317/3
Františkov u Liberce	317/4
Františkov u Liberce	317/5
Františkov u Liberce	317/6
Františkov u Liberce	317/7
Františkov u Liberce	317/8
Františkov u Liberce	317/9
Františkov u Liberce	322/1
Františkov u Liberce	323/1
Františkov u Liberce	323/2
Františkov u Liberce	323/3
Františkov u Liberce	323/4
Františkov u Liberce	323/5
Františkov u Liberce	335/1
Františkov u Liberce	335/7
Františkov u Liberce	825/1
Františkov u Liberce	825/2
Františkov u Liberce	827/1
Františkov u Liberce	827/2

16

STANOVENÍ MÍSTNÍHO KOEFICIENTU
výroková část opatření obecné povahy

Katastrální území	parcelní číslo
Františkov u Liberce	827/3
Františkov u Liberce	829/1
Františkov u Liberce	829/2
Františkov u Liberce	829/4
Františkov u Liberce	829/5
Františkov u Liberce	829/6
Františkov u Liberce	829/7
Františkov u Liberce	829/8
Františkov u Liberce	836/1
Františkov u Liberce	836/2
Františkov u Liberce	838/1
Františkov u Liberce	838/2
Františkov u Liberce	838/3
Františkov u Liberce	838/4
Františkov u Liberce	838/5
Františkov u Liberce	838/6
Františkov u Liberce	839/1
Františkov u Liberce	839/2
Františkov u Liberce	839/3
Františkov u Liberce	839/4
Františkov u Liberce	840/1
Františkov u Liberce	840/2
Františkov u Liberce	840/4
Františkov u Liberce	859/1
Františkov u Liberce	859/2
Františkov u Liberce	859/3
Františkov u Liberce	859/4
Františkov u Liberce	859/5
Horní Růžodol	256/1
Horní Růžodol	256/2
Horní Růžodol	256/3
Horní Růžodol	256/4
Horní Růžodol	256/5
Horní Růžodol	258/2
Horní Růžodol	869/10
Horní Růžodol	869/11
Horní Růžodol	869/13
Horní Růžodol	869/15
Horní Růžodol	869/16
Horní Růžodol	869/22
Horní Růžodol	869/23
Horní Růžodol	869/24

STANOVENÍ MÍSTNÍHO KOEFICIENTU
výroková část opatření obecné povahy

Katastrální území	parcelní číslo
Horní Růžodol	869/25
Horní Růžodol	869/26
Horní Růžodol	869/27
Horní Růžodol	869/4
Horní Růžodol	869/6
Horní Růžodol	869/7
Horní Růžodol	869/8
Horní Růžodol	869/9
Janův Důl u Liberce	107
Janův Důl u Liberce	113
Janův Důl u Liberce	109/1
Janův Důl u Liberce	109/11
Janův Důl u Liberce	109/12
Janův Důl u Liberce	109/13
Janův Důl u Liberce	109/2
Janův Důl u Liberce	109/3
Janův Důl u Liberce	109/4
Janův Důl u Liberce	109/7
Janův Důl u Liberce	110/1
Janův Důl u Liberce	110/5
Janův Důl u Liberce	111/1
Janův Důl u Liberce	111/4
Janův Důl u Liberce	111/5
Janův Důl u Liberce	111/6
Janův Důl u Liberce	112/1
Janův Důl u Liberce	112/2
Karlinky	387
Karlinky	388
Karlinky	390
Karlinky	393
Karlinky	396
Karlinky	389/1
Karlinky	389/2
Karlinky	391/1
Karlinky	391/11
Karlinky	391/12
Karlinky	391/2
Karlinky	391/3
Karlinky	391/5
Karlinky	391/6
Karlinky	394/3
Karlinky	397/1

STANOVENÍ MÍSTNÍHO KOEFICIENTU
výroková část opatření obecné povahy

Katastrální území	parcelní číslo
Karlinky	397/2
Karlinky	398/2
Karlinky	399/1
Karlinky	399/11
Karlinky	399/12
Karlinky	399/14
Karlinky	399/16
Karlinky	399/17
Karlinky	399/19
Karlinky	399/2
Karlinky	399/20
Karlinky	399/21
Karlinky	399/22
Karlinky	399/24
Karlinky	399/25
Karlinky	399/26
Karlinky	399/29
Karlinky	399/3
Karlinky	399/31
Karlinky	399/32
Karlinky	399/33
Karlinky	399/34
Karlinky	399/4
Karlinky	399/6
Karlinky	399/7
Karlinky	399/8
Karlinky	399/9
Karlinky	400/2
Karlinky	400/3
Karlinky	401/1
Karlinky	401/10
Karlinky	401/11
Karlinky	401/2
Karlinky	401/9
Karlinky	402/1
Karlinky	402/12
Karlinky	402/3
Karlinky	402/6
Karlinky	402/7
Karlinky	402/8
Karlinky	402/9
Karlinky	403/1

STANOVENÍ MÍSTNÍHO KOEFICIENTU
výroková část opatření obecné povahy

Katastrální území	parcelní číslo
Karlinky	404/1
Karlinky	404/10
Karlinky	404/11
Karlinky	404/12
Karlinky	404/9
Karlinky	405/1
Karlinky	405/10
Karlinky	405/13
Karlinky	405/14
Karlinky	405/15
Karlinky	405/16
Karlinky	405/17
Karlinky	405/2
Karlinky	405/3
Karlinky	405/5
Karlinky	405/6
Karlinky	405/8
Karlinky	406/1
Karlinky	406/4
Karlinky	406/5
Machnín	385
Machnín	389
Machnín	1086
Machnín	1175
Machnín	1176
Machnín	1030/3
Machnín	1050/1
Machnín	1050/2
Machnín	259/23
Machnín	259/24
Machnín	259/25
Machnín	259/31
Machnín	259/32
Machnín	259/33
Machnín	259/34
Machnín	259/5
Machnín	380/5
Machnín	387/1
Machnín	387/3
Machnín	387/4
Machnín	388/1
Machnín	388/2

20

STANOVENÍ MÍSTNÍHO KOEFICIENTU
výroková část opatření obecné povahy

Katastrální území	parcelní číslo
Machnín	388/3
Machnín	388/5
Machnín	671/7
Machnín	98/2
Machnín	st. 145
Machnín	st. 171
Machnín	st. 185
Machnín	st. 298
Machnín	st. 314/1
Machnín	st. 314/2
Machnín	st. 317
Machnín	st. 321
Machnín	st. 323
Machnín	st. 325
Machnín	st. 326
Machnín	st. 343
Machnín	st. 344
Machnín	st. 348
Machnín	st. 351
Machnín	st. 352
Machnín	st. 360
Machnín	st. 377
Machnín	st. 392
Machnín	st. 393
Machnín	st. 53/1
Machnín	st. 53/2
Machnín	st. 53/3
Machnín	st. 53/4
Machnín	st. 53/5
Machnín	st. 539
Machnín	st. 569
Machnín	st. 571
Machnín	st. 572
Machnín	st. 573
Machnín	st. 88
Ostašov u Liberce	367
Ostašov u Liberce	408
Ostašov u Liberce	412
Ostašov u Liberce	470
Ostašov u Liberce	476
Ostašov u Liberce	485
Ostašov u Liberce	489

STANOVENÍ MÍSTNÍHO KOEFICIENTU
výroková část opatření obecné povahy

Katastrální území	parcelní číslo
Ostašov u Liberce	494
Ostašov u Liberce	497
Ostašov u Liberce	498
Ostašov u Liberce	501
Ostašov u Liberce	502
Ostašov u Liberce	368/1
Ostašov u Liberce	368/2
Ostašov u Liberce	370/1
Ostašov u Liberce	370/2
Ostašov u Liberce	370/3
Ostašov u Liberce	409/1
Ostašov u Liberce	409/2
Ostašov u Liberce	491/1
Ostašov u Liberce	491/2
Ostašov u Liberce	493/1
Ostašov u Liberce	493/2
Ostašov u Liberce	493/4
Ostašov u Liberce	499/1
Ostašov u Liberce	499/2
Ostašov u Liberce	499/3
Ostašov u Liberce	499/4
Ostašov u Liberce	499/6
Ostašov u Liberce	499/8
Ostašov u Liberce	500/1
Ostašov u Liberce	500/2
Ostašov u Liberce	504/1
Ostašov u Liberce	504/2
Ostašov u Liberce	73/1
Ostašov u Liberce	73/2
Ostašov u Liberce	77/1
Ostašov u Liberce	77/2
Ostašov u Liberce	77/3
Ostašov u Liberce	77/5
Ostašov u Liberce	77/6
Pilínkov	186
Pilínkov	189
Pilínkov	297
Pilínkov	298
Pilínkov	301
Pilínkov	302
Pilínkov	310
Pilínkov	580

STANOVENÍ MÍSTNÍHO KOEFICIENTU
výroková část opatření obecné povahy

Katastrální území	parcelní číslo
Pilínkov	585
Pilínkov	592
Pilínkov	597
Pilínkov	600
Pilínkov	603
Pilínkov	185/1
Pilínkov	185/3
Pilínkov	185/4
Pilínkov	185/6
Pilínkov	190/1
Pilínkov	190/2
Pilínkov	190/3
Pilínkov	296/2
Pilínkov	296/3
Pilínkov	296/4
Pilínkov	296/5
Pilínkov	296/6
Pilínkov	296/7
Pilínkov	300/2
Pilínkov	300/3
Pilínkov	300/4
Pilínkov	300/5
Pilínkov	303/1
Pilínkov	303/6
Pilínkov	303/7
Pilínkov	385/10
Pilínkov	385/11
Pilínkov	385/12
Pilínkov	385/5
Pilínkov	581/1
Pilínkov	581/3
Pilínkov	581/4
Pilínkov	582/3
Pilínkov	582/5
Pilínkov	583/1
Pilínkov	583/10
Pilínkov	583/11
Pilínkov	583/14
Pilínkov	583/2
Pilínkov	583/3
Pilínkov	583/4
Pilínkov	583/6

STANOVENÍ MÍSTNÍHO KOEFICIENTU
výroková část opatření obecné povahy

Katastrální území	parcelní číslo
Pilínkov	583/7
Pilínkov	588/1
Pilínkov	588/2
Pilínkov	588/3
Pilínkov	590/2
Pilínkov	591/1
Pilínkov	591/2
Pilínkov	593/1
Pilínkov	593/2
Pilínkov	593/3
Pilínkov	594/1
Pilínkov	594/2
Pilínkov	595/1
Pilínkov	595/2
Pilínkov	598/1
Pilínkov	598/2
Pilínkov	598/3
Pilínkov	599/1
Pilínkov	599/2
Pilínkov	599/3
Pilínkov	601/1
Pilínkov	601/2
Pilínkov	601/3
Pilínkov	602/1
Pilínkov	604/1
Pilínkov	604/2
Pilínkov	604/5
Radčice u Krásné Studánky	694
Radčice u Krásné Studánky	550/1
Radčice u Krásné Studánky	550/3
Radčice u Krásné Studánky	550/4
Radčice u Krásné Studánky	551/3
Radčice u Krásné Studánky	st. 74/1
Rochlice u Liberce	179
Rochlice u Liberce	215
Rochlice u Liberce	218
Rochlice u Liberce	223
Rochlice u Liberce	226
Rochlice u Liberce	452
Rochlice u Liberce	454
Rochlice u Liberce	459
Rochlice u Liberce	507

STANOVENÍ MÍSTNÍHO KOEFICIENTU
výroková část opatření obecné povahy

Katastrální území	parcelní číslo
Rochlice u Liberce	508
Rochlice u Liberce	509
Rochlice u Liberce	511
Rochlice u Liberce	513
Rochlice u Liberce	514
Rochlice u Liberce	519
Rochlice u Liberce	557
Rochlice u Liberce	752
Rochlice u Liberce	754
Rochlice u Liberce	757
Rochlice u Liberce	758
Rochlice u Liberce	760
Rochlice u Liberce	772
Rochlice u Liberce	1628
Rochlice u Liberce	1690
Rochlice u Liberce	1691
Rochlice u Liberce	1692
Rochlice u Liberce	1763
Rochlice u Liberce	1764
Rochlice u Liberce	1615/1
Rochlice u Liberce	1615/3
Rochlice u Liberce	1620/1
Rochlice u Liberce	1620/7
Rochlice u Liberce	1620/8
Rochlice u Liberce	1620/9
Rochlice u Liberce	1627/5
Rochlice u Liberce	1630/4
Rochlice u Liberce	1630/5
Rochlice u Liberce	1630/6
Rochlice u Liberce	1633/7
Rochlice u Liberce	180/2
Rochlice u Liberce	183/1
Rochlice u Liberce	183/10
Rochlice u Liberce	183/13
Rochlice u Liberce	183/15
Rochlice u Liberce	183/16
Rochlice u Liberce	183/17
Rochlice u Liberce	183/18
Rochlice u Liberce	183/19
Rochlice u Liberce	183/20
Rochlice u Liberce	183/21
Rochlice u Liberce	183/22

STANOVENÍ MÍSTNÍHO KOEFICIENTU
výroková část opatření obecné povahy

Katastrální území	parcelní číslo
Rochlice u Liberce	183/3
Rochlice u Liberce	183/4
Rochlice u Liberce	183/8
Rochlice u Liberce	183/9
Rochlice u Liberce	219/1
Rochlice u Liberce	219/11
Rochlice u Liberce	219/14
Rochlice u Liberce	219/15
Rochlice u Liberce	219/16
Rochlice u Liberce	219/17
Rochlice u Liberce	219/18
Rochlice u Liberce	219/3
Rochlice u Liberce	219/4
Rochlice u Liberce	219/6
Rochlice u Liberce	219/7
Rochlice u Liberce	219/8
Rochlice u Liberce	219/9
Rochlice u Liberce	222/1
Rochlice u Liberce	222/2
Rochlice u Liberce	222/3
Rochlice u Liberce	222/4
Rochlice u Liberce	222/5
Rochlice u Liberce	222/6
Rochlice u Liberce	2227/1
Rochlice u Liberce	2228/3
Rochlice u Liberce	2228/7
Rochlice u Liberce	224/1
Rochlice u Liberce	224/3
Rochlice u Liberce	224/4
Rochlice u Liberce	224/5
Rochlice u Liberce	225/1
Rochlice u Liberce	225/10
Rochlice u Liberce	225/11
Rochlice u Liberce	225/2
Rochlice u Liberce	225/3
Rochlice u Liberce	225/4
Rochlice u Liberce	225/5
Rochlice u Liberce	225/6
Rochlice u Liberce	225/9
Rochlice u Liberce	227/1
Rochlice u Liberce	227/2
Rochlice u Liberce	227/3

STANOVENÍ MÍSTNÍHO KOEFICIENTU
výroková část opatření obecné povahy

Katastrální území	parcelní číslo
Rochlice u Liberce	227/4
Rochlice u Liberce	227/6
Rochlice u Liberce	230/1
Rochlice u Liberce	230/2
Rochlice u Liberce	230/5
Rochlice u Liberce	230/8
Rochlice u Liberce	259/2
Rochlice u Liberce	276/1
Rochlice u Liberce	276/3
Rochlice u Liberce	276/6
Rochlice u Liberce	276/8
Rochlice u Liberce	276/9
Rochlice u Liberce	428/11
Rochlice u Liberce	428/12
Rochlice u Liberce	428/14
Rochlice u Liberce	428/16
Rochlice u Liberce	428/18
Rochlice u Liberce	428/2
Rochlice u Liberce	428/20
Rochlice u Liberce	428/21
Rochlice u Liberce	428/22
Rochlice u Liberce	428/23
Rochlice u Liberce	428/24
Rochlice u Liberce	428/27
Rochlice u Liberce	428/29
Rochlice u Liberce	428/3
Rochlice u Liberce	428/38
Rochlice u Liberce	428/39
Rochlice u Liberce	428/4
Rochlice u Liberce	428/40
Rochlice u Liberce	428/42
Rochlice u Liberce	428/43
Rochlice u Liberce	428/44
Rochlice u Liberce	428/54
Rochlice u Liberce	428/55
Rochlice u Liberce	428/56
Rochlice u Liberce	428/57
Rochlice u Liberce	428/6
Rochlice u Liberce	428/63
Rochlice u Liberce	428/64
Rochlice u Liberce	428/65
Rochlice u Liberce	428/66

STANOVENÍ MÍSTNÍHO KOEFICIENTU
výroková část opatření obecné povahy

Katastrální území	parcelní číslo
Rochlice u Liberce	428/67
Rochlice u Liberce	428/68
Rochlice u Liberce	428/7
Rochlice u Liberce	428/71
Rochlice u Liberce	428/73
Rochlice u Liberce	428/74
Rochlice u Liberce	428/75
Rochlice u Liberce	428/76
Rochlice u Liberce	428/80
Rochlice u Liberce	428/9
Rochlice u Liberce	428/92
Rochlice u Liberce	430/2
Rochlice u Liberce	430/3
Rochlice u Liberce	430/4
Rochlice u Liberce	431/1
Rochlice u Liberce	431/2
Rochlice u Liberce	432/10
Rochlice u Liberce	432/11
Rochlice u Liberce	432/12
Rochlice u Liberce	432/13
Rochlice u Liberce	432/14
Rochlice u Liberce	432/3
Rochlice u Liberce	432/9
Rochlice u Liberce	436/2
Rochlice u Liberce	437/2
Rochlice u Liberce	437/3
Rochlice u Liberce	447/1
Rochlice u Liberce	447/2
Rochlice u Liberce	447/3
Rochlice u Liberce	449/1
Rochlice u Liberce	449/12
Rochlice u Liberce	449/15
Rochlice u Liberce	449/2
Rochlice u Liberce	449/3
Rochlice u Liberce	450/1
Rochlice u Liberce	450/4
Rochlice u Liberce	450/5
Rochlice u Liberce	451/1
Rochlice u Liberce	451/10
Rochlice u Liberce	451/11
Rochlice u Liberce	451/12
Rochlice u Liberce	451/13

STANOVENÍ MÍSTNÍHO KOEFICIENTU
výroková část opatření obecné povahy

Katastrální území	parcelní číslo
Rochlice u Liberce	451/14
Rochlice u Liberce	451/15
Rochlice u Liberce	451/16
Rochlice u Liberce	451/17
Rochlice u Liberce	451/18
Rochlice u Liberce	451/2
Rochlice u Liberce	451/20
Rochlice u Liberce	451/22
Rochlice u Liberce	451/25
Rochlice u Liberce	451/3
Rochlice u Liberce	451/31
Rochlice u Liberce	451/32
Rochlice u Liberce	451/33
Rochlice u Liberce	451/4
Rochlice u Liberce	451/6
Rochlice u Liberce	451/7
Rochlice u Liberce	451/8
Rochlice u Liberce	451/9
Rochlice u Liberce	453/1
Rochlice u Liberce	453/2
Rochlice u Liberce	455/4
Rochlice u Liberce	460/1
Rochlice u Liberce	460/3
Rochlice u Liberce	468/1
Rochlice u Liberce	468/13
Rochlice u Liberce	468/15
Rochlice u Liberce	468/2
Rochlice u Liberce	468/3
Rochlice u Liberce	469/1
Rochlice u Liberce	469/10
Rochlice u Liberce	469/13
Rochlice u Liberce	469/14
Rochlice u Liberce	469/18
Rochlice u Liberce	469/2
Rochlice u Liberce	469/21
Rochlice u Liberce	469/22
Rochlice u Liberce	469/23
Rochlice u Liberce	469/24
Rochlice u Liberce	469/25
Rochlice u Liberce	469/26
Rochlice u Liberce	469/27
Rochlice u Liberce	469/28

STANOVENÍ MÍSTNÍHO KOEFICIENTU
výroková část opatření obecné povahy

Katastrální území	parcelní číslo
Rochlice u Liberce	469/29
Rochlice u Liberce	469/3
Rochlice u Liberce	469/30
Rochlice u Liberce	469/31
Rochlice u Liberce	469/32
Rochlice u Liberce	469/33
Rochlice u Liberce	469/34
Rochlice u Liberce	469/35
Rochlice u Liberce	469/4
Rochlice u Liberce	469/5
Rochlice u Liberce	469/6
Rochlice u Liberce	469/7
Rochlice u Liberce	469/8
Rochlice u Liberce	469/9
Rochlice u Liberce	470/1
Rochlice u Liberce	470/2
Rochlice u Liberce	470/7
Rochlice u Liberce	472/1
Rochlice u Liberce	472/11
Rochlice u Liberce	472/12
Rochlice u Liberce	472/14
Rochlice u Liberce	472/16
Rochlice u Liberce	472/17
Rochlice u Liberce	472/18
Rochlice u Liberce	472/19
Rochlice u Liberce	472/2
Rochlice u Liberce	472/20
Rochlice u Liberce	472/3
Rochlice u Liberce	472/4
Rochlice u Liberce	472/5
Rochlice u Liberce	472/6
Rochlice u Liberce	472/7
Rochlice u Liberce	472/8
Rochlice u Liberce	472/9
Rochlice u Liberce	483/1
Rochlice u Liberce	483/10
Rochlice u Liberce	483/11
Rochlice u Liberce	483/12
Rochlice u Liberce	483/13
Rochlice u Liberce	483/19
Rochlice u Liberce	483/2
Rochlice u Liberce	483/20

STANOVENÍ MÍSTNÍHO KOEFICIENTU
výroková část opatření obecné povahy

Katastrální území	parcelní číslo
Rochlice u Liberce	483/22
Rochlice u Liberce	483/29
Rochlice u Liberce	483/30
Rochlice u Liberce	483/31
Rochlice u Liberce	483/32
Rochlice u Liberce	483/35
Rochlice u Liberce	483/36
Rochlice u Liberce	483/37
Rochlice u Liberce	483/38
Rochlice u Liberce	483/39
Rochlice u Liberce	483/4
Rochlice u Liberce	483/42
Rochlice u Liberce	483/43
Rochlice u Liberce	483/44
Rochlice u Liberce	483/45
Rochlice u Liberce	483/49
Rochlice u Liberce	483/5
Rochlice u Liberce	483/52
Rochlice u Liberce	483/53
Rochlice u Liberce	483/54
Rochlice u Liberce	483/55
Rochlice u Liberce	483/6
Rochlice u Liberce	483/61
Rochlice u Liberce	483/62
Rochlice u Liberce	483/8
Rochlice u Liberce	484/1
Rochlice u Liberce	484/16
Rochlice u Liberce	484/18
Rochlice u Liberce	484/19
Rochlice u Liberce	484/2
Rochlice u Liberce	484/24
Rochlice u Liberce	484/28
Rochlice u Liberce	484/29
Rochlice u Liberce	485/1
Rochlice u Liberce	485/10
Rochlice u Liberce	485/14
Rochlice u Liberce	485/15
Rochlice u Liberce	485/16
Rochlice u Liberce	485/17
Rochlice u Liberce	485/18
Rochlice u Liberce	485/19
Rochlice u Liberce	485/20

STANOVENÍ MÍSTNÍHO KOEFICIENTU
výroková část opatření obecné povahy

Katastrální území	parcelní číslo
Rochlice u Liberce	485/21
Rochlice u Liberce	485/5
Rochlice u Liberce	506/1
Rochlice u Liberce	506/2
Rochlice u Liberce	506/5
Rochlice u Liberce	515/1
Rochlice u Liberce	515/2
Rochlice u Liberce	515/3
Rochlice u Liberce	516/1
Rochlice u Liberce	516/2
Rochlice u Liberce	516/3
Rochlice u Liberce	517/1
Rochlice u Liberce	520/1
Rochlice u Liberce	520/10
Rochlice u Liberce	520/11
Rochlice u Liberce	520/12
Rochlice u Liberce	520/14
Rochlice u Liberce	520/15
Rochlice u Liberce	520/16
Rochlice u Liberce	520/17
Rochlice u Liberce	520/18
Rochlice u Liberce	520/19
Rochlice u Liberce	520/20
Rochlice u Liberce	520/21
Rochlice u Liberce	520/22
Rochlice u Liberce	520/23
Rochlice u Liberce	520/24
Rochlice u Liberce	520/29
Rochlice u Liberce	520/30
Rochlice u Liberce	520/31
Rochlice u Liberce	520/32
Rochlice u Liberce	520/35
Rochlice u Liberce	520/36
Rochlice u Liberce	520/37
Rochlice u Liberce	520/38
Rochlice u Liberce	520/39
Rochlice u Liberce	520/4
Rochlice u Liberce	520/40
Rochlice u Liberce	520/41
Rochlice u Liberce	520/42
Rochlice u Liberce	520/43
Rochlice u Liberce	520/44

STANOVENÍ MÍSTNÍHO KOEFICIENTU
výroková část opatření obecné povahy

Katastrální území	parcelní číslo
Rochlice u Liberce	520/45
Rochlice u Liberce	520/47
Rochlice u Liberce	520/48
Rochlice u Liberce	520/49
Rochlice u Liberce	520/5
Rochlice u Liberce	520/56
Rochlice u Liberce	520/58
Rochlice u Liberce	520/59
Rochlice u Liberce	520/6
Rochlice u Liberce	520/60
Rochlice u Liberce	520/61
Rochlice u Liberce	520/63
Rochlice u Liberce	520/67
Rochlice u Liberce	520/7
Rochlice u Liberce	520/8
Rochlice u Liberce	520/9
Rochlice u Liberce	521/1
Rochlice u Liberce	521/11
Rochlice u Liberce	521/13
Rochlice u Liberce	521/14
Rochlice u Liberce	521/2
Rochlice u Liberce	521/3
Rochlice u Liberce	521/4
Rochlice u Liberce	521/5
Rochlice u Liberce	521/6
Rochlice u Liberce	521/7
Rochlice u Liberce	521/8
Rochlice u Liberce	522/1
Rochlice u Liberce	522/2
Rochlice u Liberce	522/3
Rochlice u Liberce	522/4
Rochlice u Liberce	522/5
Rochlice u Liberce	524/1
Rochlice u Liberce	524/2
Rochlice u Liberce	528/10
Rochlice u Liberce	528/13
Rochlice u Liberce	528/18
Rochlice u Liberce	528/19
Rochlice u Liberce	528/2
Rochlice u Liberce	528/20
Rochlice u Liberce	528/21
Rochlice u Liberce	528/22

STANOVENÍ MÍSTNÍHO KOEFICIENTU
výroková část opatření obecné povahy

Katastrální území	parcelní číslo
Rochlice u Liberce	528/3
Rochlice u Liberce	528/4
Rochlice u Liberce	528/5
Rochlice u Liberce	528/6
Rochlice u Liberce	528/8
Rochlice u Liberce	528/9
Rochlice u Liberce	538/1
Rochlice u Liberce	538/10
Rochlice u Liberce	538/11
Rochlice u Liberce	538/12
Rochlice u Liberce	538/19
Rochlice u Liberce	538/20
Rochlice u Liberce	538/3
Rochlice u Liberce	538/4
Rochlice u Liberce	538/5
Rochlice u Liberce	538/7
Rochlice u Liberce	538/8
Rochlice u Liberce	538/9
Rochlice u Liberce	54/1
Rochlice u Liberce	54/2
Rochlice u Liberce	54/3
Rochlice u Liberce	558/1
Rochlice u Liberce	710/1
Rochlice u Liberce	710/2
Rochlice u Liberce	710/3
Rochlice u Liberce	710/5
Rochlice u Liberce	710/6
Rochlice u Liberce	712/2
Rochlice u Liberce	712/300
Rochlice u Liberce	712/301
Rochlice u Liberce	712/313
Rochlice u Liberce	712/318
Rochlice u Liberce	712/325
Rochlice u Liberce	713/1
Rochlice u Liberce	713/10
Rochlice u Liberce	713/11
Rochlice u Liberce	713/12
Rochlice u Liberce	713/13
Rochlice u Liberce	713/14
Rochlice u Liberce	713/15
Rochlice u Liberce	713/16
Rochlice u Liberce	713/17

STANOVENÍ MÍSTNÍHO KOEFICIENTU
výroková část opatření obecné povahy

Katastrální území	parcelní číslo
Rochlice u Liberce	713/18
Rochlice u Liberce	713/19
Rochlice u Liberce	713/2
Rochlice u Liberce	713/20
Rochlice u Liberce	713/21
Rochlice u Liberce	713/22
Rochlice u Liberce	713/23
Rochlice u Liberce	713/24
Rochlice u Liberce	713/25
Rochlice u Liberce	713/27
Rochlice u Liberce	713/28
Rochlice u Liberce	713/29
Rochlice u Liberce	713/3
Rochlice u Liberce	713/30
Rochlice u Liberce	713/31
Rochlice u Liberce	713/32
Rochlice u Liberce	713/33
Rochlice u Liberce	713/34
Rochlice u Liberce	713/4
Rochlice u Liberce	713/5
Rochlice u Liberce	713/6
Rochlice u Liberce	713/7
Rochlice u Liberce	713/8
Rochlice u Liberce	713/9
Rochlice u Liberce	715/1
Rochlice u Liberce	715/2
Rochlice u Liberce	716/2
Rochlice u Liberce	716/3
Rochlice u Liberce	716/4
Rochlice u Liberce	716/5
Rochlice u Liberce	716/6
Rochlice u Liberce	721/1
Rochlice u Liberce	721/3
Rochlice u Liberce	721/4
Rochlice u Liberce	723/19
Rochlice u Liberce	723/3
Rochlice u Liberce	723/7
Rochlice u Liberce	753/1
Rochlice u Liberce	753/2
Rochlice u Liberce	753/3
Rochlice u Liberce	753/4
Rochlice u Liberce	753/5

STANOVENÍ MÍSTNÍHO KOEFICIENTU
výroková část opatření obecné povahy

Katastrální území	parcelní číslo
Rochlice u Liberce	753/6
Rochlice u Liberce	755/1
Rochlice u Liberce	755/2
Rochlice u Liberce	759/1
Rochlice u Liberce	759/3
Rochlice u Liberce	759/4
Rochlice u Liberce	759/5
Rochlice u Liberce	759/6
Rochlice u Liberce	759/7
Rochlice u Liberce	759/9
Rochlice u Liberce	766/3
Rochlice u Liberce	766/6
Rochlice u Liberce	768/1
Rochlice u Liberce	768/3
Rochlice u Liberce	768/4
Rochlice u Liberce	768/6
Rochlice u Liberce	768/8
Rochlice u Liberce	768/9
Rochlice u Liberce	770/1
Rochlice u Liberce	770/2
Rochlice u Liberce	770/3
Rochlice u Liberce	773/2
Rochlice u Liberce	775/1
Rochlice u Liberce	775/10
Rochlice u Liberce	775/11
Rochlice u Liberce	775/14
Rochlice u Liberce	775/2
Rochlice u Liberce	775/4
Rochlice u Liberce	775/5
Rochlice u Liberce	775/6
Rochlice u Liberce	775/7
Rochlice u Liberce	775/9
Rochlice u Liberce	777/1
Rochlice u Liberce	777/2
Rochlice u Liberce	777/3
Rochlice u Liberce	777/4
Rochlice u Liberce	777/5
Rochlice u Liberce	778/1
Rochlice u Liberce	778/13
Rochlice u Liberce	778/14
Rochlice u Liberce	778/2
Rochlice u Liberce	778/3

STANOVENÍ MÍSTNÍHO KOEFICIENTU
výroková část opatření obecné povahy

Katastrální území	parcelní číslo
Rochlice u Liberce	778/4
Rochlice u Liberce	778/6
Rochlice u Liberce	778/7
Rochlice u Liberce	779/1
Rochlice u Liberce	779/2
Rochlice u Liberce	780/1
Rochlice u Liberce	780/2
Rochlice u Liberce	787/1
Rochlice u Liberce	787/2
Rochlice u Liberce	787/6
Růžodol I	982
Růžodol I	984
Růžodol I	988
Růžodol I	989
Růžodol I	990
Růžodol I	1337
Růžodol I	1342
Růžodol I	1392
Růžodol I	1417
Růžodol I	1426
Růžodol I	1004/1
Růžodol I	1005/1
Růžodol I	1005/2
Růžodol I	1005/3
Růžodol I	1005/4
Růžodol I	1005/5
Růžodol I	1005/7
Růžodol I	1005/8
Růžodol I	1023/3
Růžodol I	1032/78
Růžodol I	1323/8
Růžodol I	1330/1
Růžodol I	1330/2
Růžodol I	1330/3
Růžodol I	1331/1
Růžodol I	1331/2
Růžodol I	1331/3
Růžodol I	1331/4
Růžodol I	1332/1
Růžodol I	1332/10
Růžodol I	1332/103
Růžodol I	1332/104

STANOVENÍ MÍSTNÍHO KOEFICIENTU
výroková část opatření obecné povahy

Katastrální území	parcelní číslo
Růžodol I	1332/105
Růžodol I	1332/106
Růžodol I	1332/107
Růžodol I	1332/108
Růžodol I	1332/109
Růžodol I	1332/11
Růžodol I	1332/110
Růžodol I	1332/111
Růžodol I	1332/112
Růžodol I	1332/115
Růžodol I	1332/116
Růžodol I	1332/117
Růžodol I	1332/118
Růžodol I	1332/119
Růžodol I	1332/12
Růžodol I	1332/120
Růžodol I	1332/121
Růžodol I	1332/122
Růžodol I	1332/123
Růžodol I	1332/126
Růžodol I	1332/13
Růžodol I	1332/14
Růžodol I	1332/16
Růžodol I	1332/17
Růžodol I	1332/2
Růžodol I	1332/20
Růžodol I	1332/32
Růžodol I	1332/34
Růžodol I	1332/35
Růžodol I	1332/36
Růžodol I	1332/37
Růžodol I	1332/38
Růžodol I	1332/4
Růžodol I	1332/40
Růžodol I	1332/41
Růžodol I	1332/42
Růžodol I	1332/43
Růžodol I	1332/44
Růžodol I	1332/45
Růžodol I	1332/46
Růžodol I	1332/47
Růžodol I	1332/48

STANOVENÍ MÍSTNÍHO KOEFICIENTU
výroková část opatření obecné povahy

Katastrální území	parcelní číslo
Růžodol I	1332/49
Růžodol I	1332/50
Růžodol I	1332/51
Růžodol I	1332/52
Růžodol I	1332/53
Růžodol I	1332/54
Růžodol I	1332/55
Růžodol I	1332/56
Růžodol I	1332/57
Růžodol I	1332/58
Růžodol I	1332/59
Růžodol I	1332/60
Růžodol I	1332/61
Růžodol I	1332/62
Růžodol I	1332/63
Růžodol I	1332/64
Růžodol I	1332/65
Růžodol I	1332/66
Růžodol I	1332/67
Růžodol I	1332/68
Růžodol I	1332/69
Růžodol I	1332/7
Růžodol I	1332/70
Růžodol I	1332/73
Růžodol I	1332/74
Růžodol I	1332/75
Růžodol I	1332/76
Růžodol I	1332/77
Růžodol I	1332/78
Růžodol I	1332/79
Růžodol I	1332/8
Růžodol I	1332/80
Růžodol I	1332/81
Růžodol I	1332/84
Růžodol I	1332/86
Růžodol I	1332/87
Růžodol I	1332/9
Růžodol I	1332/90
Růžodol I	1332/92
Růžodol I	1332/93
Růžodol I	1332/94
Růžodol I	1332/95

STANOVENÍ MÍSTNÍHO KOEFICIENTU
výroková část opatření obecné povahy

Katastrální území	parcelní číslo
Růžodol I	1333/1
Růžodol I	1333/10
Růžodol I	1333/11
Růžodol I	1333/12
Růžodol I	1333/13
Růžodol I	1333/2
Růžodol I	1333/3
Růžodol I	1333/4
Růžodol I	1333/5
Růžodol I	1333/6
Růžodol I	1333/7
Růžodol I	1333/8
Růžodol I	1335/1
Růžodol I	1335/2
Růžodol I	1335/3
Růžodol I	1336/1
Růžodol I	1336/2
Růžodol I	1338/1
Růžodol I	1339/1
Růžodol I	1339/4
Růžodol I	1340/1
Růžodol I	1340/2
Růžodol I	1340/3
Růžodol I	1341/1
Růžodol I	1341/12
Růžodol I	1341/13
Růžodol I	1341/14
Růžodol I	1341/15
Růžodol I	1341/17
Růžodol I	1341/18
Růžodol I	1341/19
Růžodol I	1341/2
Růžodol I	1341/20
Růžodol I	1341/21
Růžodol I	1341/22
Růžodol I	1341/23
Růžodol I	1341/24
Růžodol I	1341/3
Růžodol I	1341/34
Růžodol I	1341/35
Růžodol I	1341/36
Růžodol I	1341/37

STANOVENÍ MÍSTNÍHO KOEFICIENTU
výroková část opatření obecné povahy

Katastrální území	parcelní číslo
Růžodol I	1341/38
Růžodol I	1341/39
Růžodol I	1341/4
Růžodol I	1341/40
Růžodol I	1341/41
Růžodol I	1341/42
Růžodol I	1341/43
Růžodol I	1341/44
Růžodol I	1341/45
Růžodol I	1341/46
Růžodol I	1341/47
Růžodol I	1341/48
Růžodol I	1341/5
Růžodol I	1341/53
Růžodol I	1341/54
Růžodol I	1341/55
Růžodol I	1341/56
Růžodol I	1341/57
Růžodol I	1341/58
Růžodol I	1341/59
Růžodol I	1341/6
Růžodol I	1341/60
Růžodol I	1341/61
Růžodol I	1341/62
Růžodol I	1341/63
Růžodol I	1341/69
Růžodol I	1341/7
Růžodol I	1341/70
Růžodol I	1341/71
Růžodol I	1341/72
Růžodol I	1341/8
Růžodol I	1341/9
Růžodol I	1356/10
Růžodol I	1356/12
Růžodol I	1356/13
Růžodol I	1356/14
Růžodol I	1356/15
Růžodol I	1356/21
Růžodol I	1356/22
Růžodol I	1356/6
Růžodol I	1356/8
Růžodol I	1357/1

41

STANOVENÍ MÍSTNÍHO KOEFICIENTU
výroková část opatření obecné povahy

Katastrální území	parcelní číslo
Růžodol I	1357/12
Růžodol I	1357/17
Růžodol I	1357/18
Růžodol I	1357/19
Růžodol I	1357/2
Růžodol I	1357/20
Růžodol I	1357/21
Růžodol I	1357/25
Růžodol I	1357/26
Růžodol I	1357/4
Růžodol I	1357/5
Růžodol I	1357/6
Růžodol I	1357/8
Růžodol I	1357/9
Růžodol I	1361/10
Růžodol I	1361/11
Růžodol I	1361/15
Růžodol I	1361/18
Růžodol I	1361/19
Růžodol I	1361/2
Růžodol I	1361/20
Růžodol I	1361/21
Růžodol I	1361/22
Růžodol I	1361/3
Růžodol I	1361/7
Růžodol I	1361/9
Růžodol I	1374/3
Růžodol I	1374/8
Růžodol I	1375/1
Růžodol I	1375/3
Růžodol I	1378/2
Růžodol I	1378/3
Růžodol I	1378/5
Růžodol I	1378/6
Růžodol I	1380/1
Růžodol I	1380/2
Růžodol I	1380/5
Růžodol I	1381/2
Růžodol I	1381/4
Růžodol I	1381/5
Růžodol I	1381/7
Růžodol I	1381/8

STANOVENÍ MÍSTNÍHO KOEFICIENTU
výroková část opatření obecné povahy

Katastrální území	parcelní číslo
Růžodol I	1382/10
Růžodol I	1382/12
Růžodol I	1382/15
Růžodol I	1382/17
Růžodol I	1382/2
Růžodol I	1382/3
Růžodol I	1382/4
Růžodol I	1382/7
Růžodol I	1383/10
Růžodol I	1383/8
Růžodol I	1384/1
Růžodol I	1384/4
Růžodol I	1384/5
Růžodol I	1384/8
Růžodol I	1388/4
Růžodol I	1390/1
Růžodol I	1390/2
Růžodol I	1391/1
Růžodol I	1393/12
Růžodol I	1393/15
Růžodol I	1393/16
Růžodol I	1393/17
Růžodol I	1393/18
Růžodol I	1393/19
Růžodol I	1393/22
Růžodol I	1393/23
Růžodol I	1393/24
Růžodol I	1393/25
Růžodol I	1393/26
Růžodol I	1393/27
Růžodol I	1393/3
Růžodol I	1393/30
Růžodol I	1393/31
Růžodol I	1393/32
Růžodol I	1393/34
Růžodol I	1393/35
Růžodol I	1393/36
Růžodol I	1393/37
Růžodol I	1393/38
Růžodol I	1393/39
Růžodol I	1393/40
Růžodol I	1393/50

STANOVENÍ MÍSTNÍHO KOEFICIENTU
výroková část opatření obecné povahy

Katastrální území	parcelní číslo
Růžodol I	1393/51
Růžodol I	1393/52
Růžodol I	1393/53
Růžodol I	1393/54
Růžodol I	1393/55
Růžodol I	1393/56
Růžodol I	1393/7
Růžodol I	1393/9
Růžodol I	1407/2
Růžodol I	1407/3
Růžodol I	1407/4
Růžodol I	1407/5
Růžodol I	1416/6
Růžodol I	1416/7
Růžodol I	1416/8
Růžodol I	1424/1
Růžodol I	1424/10
Růžodol I	1424/11
Růžodol I	1424/12
Růžodol I	1424/2
Růžodol I	1424/3
Růžodol I	1424/4
Růžodol I	1424/9
Růžodol I	1425/2
Růžodol I	1425/3
Růžodol I	1425/4
Růžodol I	1425/7
Růžodol I	1425/8
Růžodol I	1427/1
Růžodol I	1427/4
Růžodol I	1427/5
Růžodol I	44/10
Růžodol I	44/7
Růžodol I	71/1
Růžodol I	71/10
Růžodol I	71/11
Růžodol I	71/12
Růžodol I	71/13
Růžodol I	71/14
Růžodol I	71/19
Růžodol I	71/20
Růžodol I	71/21

STANOVENÍ MÍSTNÍHO KOEFICIENTU
výroková část opatření obecné povahy

Katastrální území	parcelní číslo
Růžodol I	71/22
Růžodol I	71/3
Růžodol I	71/4
Růžodol I	71/5
Růžodol I	71/7
Růžodol I	71/8
Růžodol I	71/9
Růžodol I	80/6
Růžodol I	81/11
Růžodol I	81/12
Růžodol I	81/13
Růžodol I	81/14
Růžodol I	81/15
Růžodol I	81/3
Růžodol I	81/4
Růžodol I	81/7
Růžodol I	841/4
Růžodol I	841/6
Růžodol I	986/1
Růžodol I	986/10
Růžodol I	986/11
Růžodol I	986/12
Růžodol I	986/13
Růžodol I	986/2
Růžodol I	986/3
Růžodol I	986/4
Růžodol I	986/5
Růžodol I	986/6
Růžodol I	986/7
Růžodol I	986/8
Růžodol I	986/9
Růžodol I	987/1
Růžodol I	987/19
Růžodol I	987/2
Růžodol I	987/20
Růžodol I	987/9
Růžodol I	991/1
Růžodol I	991/10
Růžodol I	991/11
Růžodol I	991/13
Růžodol I	991/14
Růžodol I	991/15

STANOVENÍ MÍSTNÍHO KOEFICIENTU
výroková část opatření obecné povahy

Katastrální území	parcelní číslo
Růžodol I	991/16
Růžodol I	991/17
Růžodol I	991/18
Růžodol I	991/19
Růžodol I	991/2
Růžodol I	991/25
Růžodol I	991/26
Růžodol I	991/27
Růžodol I	991/3
Růžodol I	991/4
Růžodol I	991/5
Růžodol I	991/6
Růžodol I	991/7
Růžodol I	991/8
Růžodol I	991/9
Staré Pavlovice	651
Staré Pavlovice	602/263
Staré Pavlovice	602/288
Staré Pavlovice	602/289
Staré Pavlovice	602/290
Staré Pavlovice	608/2
Staré Pavlovice	608/3
Staré Pavlovice	652/2
Staré Pavlovice	657/4
Staré Pavlovice	658/1
Staré Pavlovice	658/10
Staré Pavlovice	658/11
Staré Pavlovice	658/12
Staré Pavlovice	658/13
Staré Pavlovice	658/14
Staré Pavlovice	658/15
Staré Pavlovice	658/16
Staré Pavlovice	658/17
Staré Pavlovice	658/18
Staré Pavlovice	658/19
Staré Pavlovice	658/2
Staré Pavlovice	658/21
Staré Pavlovice	658/22
Staré Pavlovice	658/27
Staré Pavlovice	658/28
Staré Pavlovice	658/29
Staré Pavlovice	658/31

STANOVENÍ MÍSTNÍHO KOEFICIENTU
výroková část opatření obecné povahy

Katastrální území	parcelní číslo
Staré Pavlovice	658/32
Staré Pavlovice	658/33
Staré Pavlovice	658/38
Staré Pavlovice	661/1
Staré Pavlovice	661/2
Vesec u Liberce	255
Vesec u Liberce	270
Vesec u Liberce	271
Vesec u Liberce	276
Vesec u Liberce	282
Vesec u Liberce	283
Vesec u Liberce	285
Vesec u Liberce	370
Vesec u Liberce	372
Vesec u Liberce	373
Vesec u Liberce	374
Vesec u Liberce	390
Vesec u Liberce	391
Vesec u Liberce	393
Vesec u Liberce	394
Vesec u Liberce	401
Vesec u Liberce	402
Vesec u Liberce	408
Vesec u Liberce	412
Vesec u Liberce	413
Vesec u Liberce	415
Vesec u Liberce	416
Vesec u Liberce	417
Vesec u Liberce	418
Vesec u Liberce	419
Vesec u Liberce	420
Vesec u Liberce	422
Vesec u Liberce	424
Vesec u Liberce	427
Vesec u Liberce	454
Vesec u Liberce	455
Vesec u Liberce	456
Vesec u Liberce	457
Vesec u Liberce	458
Vesec u Liberce	460
Vesec u Liberce	461
Vesec u Liberce	1377

47

STANOVENÍ MÍSTNÍHO KOEFICIENTU
výroková část opatření obecné povahy

Katastrální území	parcelní číslo
Vesec u Liberce	1378
Vesec u Liberce	1383
Vesec u Liberce	1435
Vesec u Liberce	1436
Vesec u Liberce	1374/2
Vesec u Liberce	1374/3
Vesec u Liberce	1375/1
Vesec u Liberce	1375/10
Vesec u Liberce	1375/2
Vesec u Liberce	1375/4
Vesec u Liberce	1375/6
Vesec u Liberce	1375/8
Vesec u Liberce	1376/1
Vesec u Liberce	1376/10
Vesec u Liberce	1376/11
Vesec u Liberce	1376/12
Vesec u Liberce	1376/4
Vesec u Liberce	1376/5
Vesec u Liberce	1376/6
Vesec u Liberce	1376/7
Vesec u Liberce	1376/8
Vesec u Liberce	1376/9
Vesec u Liberce	242/1
Vesec u Liberce	242/2
Vesec u Liberce	242/3
Vesec u Liberce	242/4
Vesec u Liberce	242/5
Vesec u Liberce	248/1
Vesec u Liberce	248/2
Vesec u Liberce	252/3
Vesec u Liberce	252/4
Vesec u Liberce	253/1
Vesec u Liberce	254/1
Vesec u Liberce	254/2
Vesec u Liberce	254/3
Vesec u Liberce	269/1
Vesec u Liberce	269/2
Vesec u Liberce	272/1
Vesec u Liberce	277/2
Vesec u Liberce	284/1
Vesec u Liberce	284/2
Vesec u Liberce	371/1

STANOVENÍ MÍSTNÍHO KOEFICIENTU
výroková část opatření obecné povahy

Katastrální území	parcelní číslo
Vesec u Liberce	371/2
Vesec u Liberce	375/1
Vesec u Liberce	375/2
Vesec u Liberce	376/1
Vesec u Liberce	376/2
Vesec u Liberce	376/3
Vesec u Liberce	376/5
Vesec u Liberce	378/2
Vesec u Liberce	378/3
Vesec u Liberce	378/4
Vesec u Liberce	392/1
Vesec u Liberce	392/2
Vesec u Liberce	395/1
Vesec u Liberce	395/3
Vesec u Liberce	400/1
Vesec u Liberce	400/2
Vesec u Liberce	400/3
Vesec u Liberce	400/4
Vesec u Liberce	400/5
Vesec u Liberce	403/1
Vesec u Liberce	403/2
Vesec u Liberce	407/1
Vesec u Liberce	407/2
Vesec u Liberce	410/1
Vesec u Liberce	410/2
Vesec u Liberce	414/1
Vesec u Liberce	414/2
Vesec u Liberce	421/3
Vesec u Liberce	421/4
Vesec u Liberce	421/5
Vesec u Liberce	423/1
Vesec u Liberce	423/2
Vesec u Liberce	423/3
Vesec u Liberce	425/2
Vesec u Liberce	425/3
Vesec u Liberce	426/7
Vesec u Liberce	459/1
Vesec u Liberce	459/2
Vratislavice nad Nisou	1733
Vratislavice nad Nisou	1945
Vratislavice nad Nisou	1946
Vratislavice nad Nisou	2005

STANOVENÍ MÍSTNÍHO KOEFICIENTU
výroková část opatření obecné povahy

Katastrální území	parcelní číslo
Vratislavice nad Nisou	2006
Vratislavice nad Nisou	2007
Vratislavice nad Nisou	2011
Vratislavice nad Nisou	2012
Vratislavice nad Nisou	2013
Vratislavice nad Nisou	2014
Vratislavice nad Nisou	2015
Vratislavice nad Nisou	2016
Vratislavice nad Nisou	2017
Vratislavice nad Nisou	2018
Vratislavice nad Nisou	2019
Vratislavice nad Nisou	2022
Vratislavice nad Nisou	2028
Vratislavice nad Nisou	2029
Vratislavice nad Nisou	2062
Vratislavice nad Nisou	1729/1
Vratislavice nad Nisou	1729/12
Vratislavice nad Nisou	1729/21
Vratislavice nad Nisou	1735/7
Vratislavice nad Nisou	1837/1
Vratislavice nad Nisou	1837/11
Vratislavice nad Nisou	1837/12
Vratislavice nad Nisou	1837/13
Vratislavice nad Nisou	1837/14
Vratislavice nad Nisou	1837/15
Vratislavice nad Nisou	1837/16
Vratislavice nad Nisou	1837/5
Vratislavice nad Nisou	1838/1
Vratislavice nad Nisou	1847/1
Vratislavice nad Nisou	1847/4
Vratislavice nad Nisou	1848/10
Vratislavice nad Nisou	1848/11
Vratislavice nad Nisou	1848/18
Vratislavice nad Nisou	1848/2
Vratislavice nad Nisou	1848/22
Vratislavice nad Nisou	1848/23
Vratislavice nad Nisou	1848/24
Vratislavice nad Nisou	1848/25
Vratislavice nad Nisou	1848/26
Vratislavice nad Nisou	1848/27
Vratislavice nad Nisou	1848/28
Vratislavice nad Nisou	1848/29

STANOVENÍ MÍSTNÍHO KOEFICIENTU
výroková část opatření obecné povahy

Katastrální území	parcelní číslo
Vratislavice nad Nisou	1848/30
Vratislavice nad Nisou	1848/31
Vratislavice nad Nisou	1848/37
Vratislavice nad Nisou	1848/38
Vratislavice nad Nisou	1848/39
Vratislavice nad Nisou	1848/4
Vratislavice nad Nisou	1848/41
Vratislavice nad Nisou	1848/5
Vratislavice nad Nisou	1848/6
Vratislavice nad Nisou	1848/7
Vratislavice nad Nisou	1848/8
Vratislavice nad Nisou	1848/9
Vratislavice nad Nisou	1882/1
Vratislavice nad Nisou	1882/2
Vratislavice nad Nisou	1882/3
Vratislavice nad Nisou	1882/5
Vratislavice nad Nisou	1882/6
Vratislavice nad Nisou	1882/7
Vratislavice nad Nisou	1883/1
Vratislavice nad Nisou	1883/10
Vratislavice nad Nisou	1883/11
Vratislavice nad Nisou	1883/12
Vratislavice nad Nisou	1883/13
Vratislavice nad Nisou	1883/14
Vratislavice nad Nisou	1883/16
Vratislavice nad Nisou	1883/17
Vratislavice nad Nisou	1883/18
Vratislavice nad Nisou	1883/19
Vratislavice nad Nisou	1883/2
Vratislavice nad Nisou	1883/20
Vratislavice nad Nisou	1883/21
Vratislavice nad Nisou	1883/24
Vratislavice nad Nisou	1883/26
Vratislavice nad Nisou	1883/28
Vratislavice nad Nisou	1883/3
Vratislavice nad Nisou	1883/30
Vratislavice nad Nisou	1883/31
Vratislavice nad Nisou	1883/36
Vratislavice nad Nisou	1883/37
Vratislavice nad Nisou	1883/38
Vratislavice nad Nisou	1883/39
Vratislavice nad Nisou	1883/40

STANOVENÍ MÍSTNÍHO KOEFICIENTU
výroková část opatření obecné povahy

Katastrální území	parcelní číslo
Vratislavice nad Nisou	1883/41
Vratislavice nad Nisou	1883/42
Vratislavice nad Nisou	1883/44
Vratislavice nad Nisou	1883/45
Vratislavice nad Nisou	1883/48
Vratislavice nad Nisou	1883/49
Vratislavice nad Nisou	1883/5
Vratislavice nad Nisou	1883/50
Vratislavice nad Nisou	1883/51
Vratislavice nad Nisou	1883/52
Vratislavice nad Nisou	1883/53
Vratislavice nad Nisou	1883/54
Vratislavice nad Nisou	1883/55
Vratislavice nad Nisou	1883/56
Vratislavice nad Nisou	1883/57
Vratislavice nad Nisou	1883/58
Vratislavice nad Nisou	1883/59
Vratislavice nad Nisou	1883/6
Vratislavice nad Nisou	1883/60
Vratislavice nad Nisou	1883/64
Vratislavice nad Nisou	1883/65
Vratislavice nad Nisou	1883/67
Vratislavice nad Nisou	1883/68
Vratislavice nad Nisou	1883/69
Vratislavice nad Nisou	1883/70
Vratislavice nad Nisou	1883/71
Vratislavice nad Nisou	1883/72
Vratislavice nad Nisou	1883/8
Vratislavice nad Nisou	1883/9
Vratislavice nad Nisou	1884/1
Vratislavice nad Nisou	1884/10
Vratislavice nad Nisou	1884/11
Vratislavice nad Nisou	1884/12
Vratislavice nad Nisou	1884/13
Vratislavice nad Nisou	1884/14
Vratislavice nad Nisou	1884/15
Vratislavice nad Nisou	1884/2
Vratislavice nad Nisou	1884/3
Vratislavice nad Nisou	1884/4
Vratislavice nad Nisou	1884/5
Vratislavice nad Nisou	1884/6
Vratislavice nad Nisou	1884/7

STANOVENÍ MÍSTNÍHO KOEFICIENTU
výroková část opatření obecné povahy

Katastrální území	parcelní číslo
Vratislavice nad Nisou	1902/3
Vratislavice nad Nisou	1902/6
Vratislavice nad Nisou	1902/7
Vratislavice nad Nisou	1943/1
Vratislavice nad Nisou	1944/1
Vratislavice nad Nisou	1944/10
Vratislavice nad Nisou	1944/11
Vratislavice nad Nisou	1944/12
Vratislavice nad Nisou	1944/2
Vratislavice nad Nisou	1944/3
Vratislavice nad Nisou	1944/6
Vratislavice nad Nisou	1944/7
Vratislavice nad Nisou	1987/1
Vratislavice nad Nisou	1989/1
Vratislavice nad Nisou	2004/1
Vratislavice nad Nisou	2010/1
Vratislavice nad Nisou	2010/10
Vratislavice nad Nisou	2010/2
Vratislavice nad Nisou	2010/3
Vratislavice nad Nisou	2010/4
Vratislavice nad Nisou	2010/5
Vratislavice nad Nisou	2010/6
Vratislavice nad Nisou	2010/7
Vratislavice nad Nisou	2010/8
Vratislavice nad Nisou	2010/9
Vratislavice nad Nisou	2020/1
Vratislavice nad Nisou	2020/2
Vratislavice nad Nisou	2023/1
Vratislavice nad Nisou	2023/2
Vratislavice nad Nisou	2023/3
Vratislavice nad Nisou	2023/4
Vratislavice nad Nisou	2023/5
Vratislavice nad Nisou	2023/6
Vratislavice nad Nisou	2023/7
Vratislavice nad Nisou	2030/1
Vratislavice nad Nisou	2030/2

STANOVENÍ MÍSTNÍHO KOEFICIENTU

odůvodnění opatření obecné povahy

O d ů v o d n ě n í:

1) Daň z nemovitých věcí

Právní úprava daňových příjmů obcí v České republice je uvedena v zákoně č. 243/2000 Sb., o rozpočtovém určení výnosů některých daní územním samosprávným celkům a některým státním fondům, ve znění pozdějších předpisů (dále též jen „**zákon o rozpočtovém určení daní**“). Konkrétně ve vztahu k daňovým příjmům obcí upravuje tento zákon rozpočtové určení daně z přidané hodnoty, daní z příjmů a daně z nemovitých věcí. Daňové příjmy obcí a krajů neuvedené v zákoně o rozpočtovém určení daní upravují zvláštní zákony.

Daňové příjmy obcí podle platného znění zákona o rozpočtovém určení daní jsou pak tvořeny podílem na sdílených daních, výlučnými daňovými příjmy a tzv. motivačními prvky.

Jedním z výlučných daňových příjmů podle zákona o rozpočtovém určení daní jsou výnosy z daně z nemovitostí (dále také „**DzN**“), která je upravena zákonem o dani z nemovitých věcí.

Samotná daň z nemovitých věcí se skládá z daně z pozemků a daně ze staveb a jednotek. Daň se počítá jako násobek výměry nemovitosti s příslušnými sazbami, který se následně ještě vynásobí základním koeficientem dle počtu obyvatel obce a případně obcí stanoveným místním koeficientem.

Kromě toho tedy, že výběr DzN je ze 100 % příjmem rozpočtu obcí, je DzN také též jediným daňovým příjmem, jehož výnos mohou obce přímo ovlivnit a to prostřednictvím obecně závazných vyhlášek a opatření obecné povahy vydávaných na základě příslušných zákonných zmocnění upravených v zákoně o dani z nemovitých věcí, kterými lze stanovovat či upravovat koeficienty násobících sazbu daně stanovenou zákonem o dani z nemovitých věcí ovlivňují výši (míru) zdanění nemovitých věcí v obci (tzv. „koeficientů podle počtu obyvatel“ a místních koeficientů).

54

V důsledku nabytí účinnosti zákona č. 349/2023 Sb., kterým se mění některé zákony v souvislosti s konsolidací veřejných rozpočtů (dále jen „**konsolidační balíček**“), dochází k 1. lednu 2025 k významným změnám v zákonných zmocněních pro vydávání obecně závazných vyhlášek upravujících problematiku daně z nemovitých věcí a též k zavedení možnosti stanovení místního koeficientu formou vydání opatření obecné povahy.

Pokud jde o uvedený základní koeficient dle počtu obyvatel upravený v ustanovení § 11 zákona o dani z nemovitých věcí, který ve statutárních městech činí **3,5**, ten zůstal, co do své výše uvedené základní struktury a výše konsolidačním balíčkem nezměněn, a to včetně možnosti obcí stanovit pro jednotlivé části obce obecně závaznou vyhláškou tento koeficient, který je pro ni podle počtu obyvatel stanoven o jednu kategorii vyšší.

S účinností od 1. ledna 2025 však dochází ke komplexní legislativní změně zákonného zmocnění pro stanovování místních koeficientů daně z nemovitých věcí a dále pak ke zrušení možnosti úpravy jednotlivé sazby daně (stanovení koeficientu 1,5, kterým se základní sazba daně násobí – tzv. podnikatelský koeficient) obecně závaznou vyhláškou pro stavby a jednotky sloužící k podnikání, pro rodinnou rekreaci a to stavby a jednotky garáží v celé obci a též ke zrušení možnosti obcí stanovit pro jednotlivé části obce obecně závaznou vyhláškou koeficient podle počtu obyvatel o jednu až tři kategorie nižší.

2) Daň z nemovitých věcí ve statutárním městě Liberec

Statutární město Liberec aktivně využívalo možnosti stanovení místních koeficientů a úprav výše sazby daně obecně závaznými vyhláškami.

STANOVENÍ MÍSTNÍHO KOEFICIENTU odůvodnění opatření obecné povahy

Konkrétně od 1. 1. 2003 do 31. 12. 2011 byly na základě obecně závazné vyhlášky statutárního města Liberec č. 3/2002, o stanovení místního koeficientu pro výpočet daně z nemovitostí stanoveny koeficienty pro výpočet výsledné sazby pro různé části města Liberec ve výši 3,5; 2,5; 2,0 a 1,6 a pro část města - Vratislavice nad Nisou ve výši 1,6. Místní koeficient byl stanoven ve výši 1.

Od 1. 1. 2012 pak byly na základě obecně závazné vyhlášky statutárního města Liberec č. 2/2011 o použití koeficientu pro výpočet daně z nemovitostí stanoveny koeficienty pro výpočet výsledné sazby pro město Liberec ve výši 3,5 a pro část města Vratislavice nad Nisou pak ve výši 2,5 a zároveň byl stanoven tzv. podnikatelský koeficient podle ustanovení § 11 odst. 3 písm. b) zákona o dani z nemovitých věcí, ve znění účinném do 31. 12. 2023, pro výpočet výsledné sazby daně ve výši 1,5 pro všechny části města.

Na základě obecně závazné vyhlášky statutárního města Liberec č. 1/2011 o stanovení místního koeficientu pro výpočet daně z nemovitostí byl místní koeficient, kterým se násobí daňová povinnost poplatníka za jednotlivé druhy pozemků, staveb, samostatných nebytových prostorů a za byty, popřípadě jejich souhrny podle ustanovení § 12 zákona o dani z nemovitých věcí, v tehdejší znění, zvýšen z 1 na 2, což mělo za následek zvýšení daňových příjmů z daně z nemovitostí v roce o cca 70 mil. Kč/rok.

V letech 2012-2023 SML pravidelně ročně inkasuje částku cca 138 mil. Kč.

V roce 2024 SML rozpočtuje celkový příjem DzN ve výši 244 mil. Kč.

Výše uvedené změny zákona o dani z nemovitých věcí provedené konsolidačním balíčkem se pak v případě statutárního města Liberec konkrétně projeví tak, že od 1. 1. 2025:

- a) nebude dále možné pro část Liberec – Vratislavice nad Nisou stanovit obecně závaznou vyhláškou základní koeficient podle počtu obyvatel mít stanoven nižší, tedy ve výši 2,5, neboť tuto možnost již zákon o dani z nemovitých věcí nepřipouští, přičemž podle ustanovení čl. XIV odst. 14 konsolidačního balíčku, ve znění účinném od 1. 1. 2025: *„Pokud obec přede dnem nabytí účinnosti tohoto zákona obecně závaznou vyhláškou snížila koeficient podle § 11 odst. 4 zákona č. 338/1992 Sb., ve znění účinném ode dne nabytí účinnosti tohoto zákona, použije se toto snížení naposledy pro zdaňovací období roku 2024.“*
- b) nebude dále možné stanovit obecně závaznou vyhláškou tzv. podnikatelský koeficient podle ustanovení § 11 odst. 3 písm. b) zákona o dani z nemovitých věcí, ve znění účinném do 31. 12. 2023, pro výpočet výsledné sazby daně ve výši 1,5 pro vyjmenované druhy nemovitostí, neboť tuto možnost již zákon o dani z nemovitých věcí nepřipouští, přičemž podle ustanovení čl. XIV odst. 14 konsolidačního balíčku, ve znění účinném od 1. 1. 2025: *„Pokud obec přede dnem nabytí účinnosti tohoto zákona obecně závaznou vyhláškou zavedla koeficient podle § 11 odst. 6 zákona č. 338/1992 Sb., ve znění účinném ode dne nabytí účinnosti tohoto zákona, použije se tento koeficient naposledy pro zdaňovací období roku 2024. (poznámka: s ohledem na to, že dle zákona o dani z nemovitých věcí, v tehdejší znění, byl tento koeficient v období 1. 1. 2024 – 31. 12. 2024 upraven v ustanovení § 11 odst. 6 zákona)*

Pokud jde o stanovení místního koeficientu pro výpočet daně z nemovitostí podle ustanovení § 12 zákona o dani z nemovitých věcí, pak možnost stanovení tohoto koeficientu prostřednictvím obecně závazné vyhlášky obce doznala dílčích změn, a to zejména v možnosti určení jeho výše a kategorie pozemků, když:

- a) v období do 31. 12. 2023 bylo možné jej stanovit ve výši v rozmezí 1,1 až 5 pro všechny nemovité věci na území celé obce nebo pro všechny nemovité věci na území jednotlivé části obce,
- b) v období od 1. 1. 2024 do 31. 12. 2024 ve výši v rozmezí 0,5 až 5,0 pro všechny nemovité věci s výjimkou pozemku zařazeného ve skupině vybraných zemědělských pozemků, trvalých travních porostů nebo nevyužitelných ostatních ploch nacházející se na území celé obce, nebo jednotlivé části obce a

STANOVENÍ MÍSTNÍHO KOEFICIENTU odůvodnění opatření obecné povahy

- c) od 1. 1. 2025 lze místní koeficient stanovit ve výši od 0,5 do 5,0, a to s přesností nejvýše na jedno desetinné místo obecně závaznou vyhláškou v případě místního koeficientu pro obec, jednotlivé katastrální území, jednotlivý městský obvod nebo jednotlivou městskou část nebo jednotlivou skupinu nemovitých věcí, nebo opatřením obecné povahy vydaným zastupitelstvem obce v případě místního koeficientu pro vymezené nemovité věci.

Zároveň pak podle ustanovení čl. XIV odst. 7 konsolidačního balíčku, ve znění účinném od 1. 1. 2025, se na místní koeficient podle obecně závazné vyhlášky, která byla schválena přede dnem nabytí účinnosti čl. XIII bodu 60 konsolidačního balíčku, vydané podle § 12 zákona o dani z nemovitých věcí, ve znění účinném přede dnem nabytí účinnosti čl. XIII bodu 60 konsolidačního balíčku, hledí jako na místní koeficient pro obec podle příslušných ustanovení § 12 znění zákona o dani z nemovitých věcí účinného po 1. 1. 2025.

V případě, že by statutární město Liberec na výše uvedené změny zákona o dani z nemovitých věcí nereagovalo, lze očekávat v roce 2025 po zrušení koeficientu (1,5) snížení výnosu DzN na částku cca 205 mil. Kč, přičemž tento pokles jde výhradně na vrub „podnikatelských a rekreačních nemovitostí“, když výnos DzN pro nemovitosti určené k bydlení je předpokládán ve stejné výši (s ohledem na určený místní koeficient dle obecně závazné vyhlášky statutárního města Liberec č. 1/2011 o stanovení místního koeficientu pro výpočet daně z nemovitostí.

Statutární město Liberec proto vydáním tohoto opatření obecné povahy dle ustanovení § 12 odst. 1 písmena b) zákona o dani z nemovitých věcí využívá možnosti obcí zdanit vybrané druhy nemovitostí, když i důvodová zpráva ke konsolidačnímu balíčku k možnosti zavedení místního koeficientu pro vymezené nemovité věci v návaznosti na zrušení možnosti stanovení koeficientu podle § 11 odst. 3 písm. b) zákona o dani z nemovitých věcí uvádí: „v návaznosti na skutečnost, že obce ve značné míře využívají koeficient podle § 11 odst. 3 písm. b) zákona o dani z nemovitých věcí pro jednotlivé druhy zdanitelných staveb a jednotek se navrhuje rozšířit pravomoc obcí stanovit místní koeficient i pro jednotlivé druhy nemovitých věcí, a to jak pro ty, pro které je možné v současné době uplatnit koeficient podle § 11 odst. 3 písm. b), tak pro všechny ostatní nemovité věci (jak pozemky, tak zdanitelné stavby a jednotky), u kterých je použití místního koeficientu přípustné.“ A tedy, že: „Možnosti obcí zdanit vybrané druhy zdanitelných staveb tím nebudou reálně dotčeny, a to právě proto, že ke stejnému účelu budou moci nově využít místní koeficient.“

Zároveň pak důvodová zpráva ve vztahu ke stanovení místního koeficientu z vymezených nemovitých věcí přímo uvádí, že: „Důvodem zavedení tohoto nástroje pro účely stanovení místního koeficientu je umožnit obcím cíleněji reagovat na specifika svého území, která nelze zohlednit v rámci obecně závazných vyhlášek z toho důvodu, že by nebyl naplněn požadavek na jejich obecnost.“, přičemž „Příkladem může být relativně malá část území obce (zejména ve srovnání s katastrálními územími dané obce), kde je provozována průmyslová činnost, která výrazně ovlivňuje kvalitu životního prostředí či kvalitu života v obci“, nebo že: „Pokud obec například v současné době uplatňovala na svém území místní koeficient 2 a zároveň stanovila koeficient podle § 11 odst. 3 písm. b), docílí stejného efektu tím, že vedle místního koeficientu 2 pro celé území obce zavede také místní koeficient 3 pro ty druhy nemovitých věcí, pro které dosud uplatňovala koeficient podle § 11 odst. 3 písm. b).“

Jak bylo již výše uvedeno statutární město Liberec v rámci obecně závazné vyhlášky statutárního města Liberec č. 2/2011 o použití koeficientu pro výpočet daně z nemovitostí stanovilo též koeficient podle ustanovení § 11 odst. 3 písm. b) zákona o dani z nemovitých věcí, ve znění účinném do 31. 12. 2023, pro výpočet výsledné sazby daně ve výši 1,5 pro všechny části města, tedy koeficient, kterým se násobí základní sazba daně (stručně):

- a) u budov pro rodinnou rekreaci a budovy rodinného domu užívané pro rodinnou rekreaci,
- b) u garáže vystavěné odděleně od budov obytných,
- c) u zdanitelné stavby a u zdanitelné jednotky, jejichž převažující část podlahové plochy nadzemní části zdanitelné stavby nebo, nemá-li podlahovou plochu, zastavěné plochy zdanitelné stavby nebo podlahové plochy zdanitelné jednotky je užívaná k podnikání.

STANOVENÍ MÍSTNÍHO KOEFICIENTU odůvodnění opatření obecné povahy

Tímto opatřením obecné povahy statutární město Liberec vymezuje z dále uvedených důvodů konkrétní nemovité věci, pro které se stanovuje místní koeficient **ve výši 5** podle ustanovení § 12 odst. 1 písm. b) zákona o dani z nemovitých věcí. Možnost obcí zatížit vyšším zdaněním jen určité nemovitosti považuje též Ústavní soud ČR (viz. Nález Ústavního soudu sp. zn. Pl. ÚS 24/23) jako naplnění: „...*ústavního principu samosprávy a subsidiarity politické moci (čl. 8 Ústavy)*“, když zároveň připomíná, že: „*Jsou to totiž právě místní samosprávy, které - oproti „celostátnímu“ normotvůrci - mohou efektivně zajistit, aby výše zdanění nemovitostí skutečně odpovídala negativním externalitám, které jsou spojeny s nemovitostmi v konkrétním místě žití. Jinými slovy, možnost do jisté míry individualizovat výši daní z nemovitosti sleduje účel efektivně zohlednit nerovné zatížení společného prostoru a sdílené infrastruktury v obcích a městech. Takový cíl mohou lépe naplnit právě zástupci místních samospráv, kteří mají k místním poměrům blíže.*“

Zároveň toto opatření obecné povahy zajišťuje statutárnímu městu Liberec doplnění výpadku daňových příjmů z DzN a dalších daní, ke kterým došlo v důsledku přijetí konsolidačního balíčku, přičemž statutární město Liberec má za to, že při zajištění veřejných financí, tedy i též jejich příjmů, mají samosprávy povinnost postupovat též s ohledem na možné sociální dopady a zatížení obyvatel města a zohledňovat též intenzitu, kterou jednotlivé subjekty z titulu svého vlastnictví nemovitých věcí infrastrukturu města zatěžují.

Zavedením koeficientu dle tohoto opatření obecné povahy je pak celkové inkaso DzN pro rok 2025 očekáváno ve výši cca 320 mil. Kč. Toto navýšení o cca 75 mil. Kč oproti roku 2024 tedy téměř přesně kompenzuje odhadovaný dopad poklesu příjmů ze sdílených daní dle schváleného konsolidačního balíčku.

Jak uvedl Ústavní soud ČR ve svém nálezu sp. zn. Pl. ÚS 30/23, který je použitelný i na „místní“ úrovni: „...*nelze přehlédnout, že stabilita a vyrovnanost státního rozpočtu a veřejných financí nejsou jen cílem politickým, nýbrž jedná se o právní povinnost, plynoucí ze zákona č. 23/2017 Sb., o rozpočtové odpovědnosti. Podle § 2 odst. 1 tohoto zákona totiž „[s]tát a územní samosprávné celky dbají o zdravé a udržitelné veřejné finance, přičemž vhodně podporují hospodářský a společenský rozvoj, zaměstnanost a mezigenerační soudržnost. [...] Stát, územní samosprávné celky a další veřejné instituce uvedené v § 3 dbají o takový vývoj dluhu sektoru veřejných institucí, který nenarušuje dlouhodobě udržitelný stav veřejných financí.*“ Tuto právní povinnost (především) vlády vnímá Ústavní soud v kontextu projednávané věci tak, že konsolidované veřejné finance jsou v zájmu především sociálně slabších a zranitelných osob: právě ty jsou totiž do značné míry závislé na pomoci ze státního rozpočtu.“ V daném případě, tak stabilní veřejné finance umožňují následně statutárnímu městu Liberci plnit jeho úkoly zejména v oblasti poskytování veřejných služeb (školství, veřejná doprava, kultura, sociální služby apod.)

57

Pokud jde o samotnou výši koeficientu stanovenou tímto opatřením obecné povahy, byl místní koeficient stanoven ve výši 5, tak jak je umožněno ustanovením § 12 odst. 1 zákona o dani z nemovitých věcí.

3) Odůvodnění vymezení území

Město Liberec opatřením obecné povahy individualizuje výši daně z nemovitých věcí tak, aby bylo zohledněno nerovné zatížení společného prostoru a sdílené infrastruktury. Z tohoto důvodu jsou vyšší daní zatíženy subjekty, které jsou přímými či nepřímými původci zvýšené zátěže životního prostředí a dopravní a technické infrastruktury města (emise, hluk, prach, otřesy, zvýšená intenzita dopravy apod.).

Zastupitelstvo města Liberec za subjekty zvyšující zátěž považuje všechny subjekty působící v plochách, kterým bylo dle platného územního plánu Liberec stanoveno funkční využití „VL – výroba lehká“ a „OK – občanské vybavení komerční“. Územní plán Liberec plochy „VL – výroba

STANOVENÍ MÍSTNÍHO KOEFICIENTU odůvodnění opatření obecné povahy

lehká“ vymezil zejména pro stavby a zařízení lehkého průmyslu, např. lehkého strojírenství a spotřebního průmyslu, výroby oděvů, obuvi, nábytku, spotřební elektroniky, domácích spotřebičů, papírenství a polygrafie, potravinářství, farmaceutické výroby, skladování, výrobních služeb a činností spojených s provozováním sítí technické infrastruktury, apod. Plochy „OK – občanské vybavení komerční“ vymezil pro umístění staveb a zařízení komerční občanské vybavenosti pro administrativu, služby, ubytování, stravování, výstavní plochy a areály, nákupní a zábavní centra – většinou plošně rozsáhlé areály s vysokými nároky na dopravní obsluhu. Z popsaného využití uvedených funkčních ploch jednoznačně vyplývá vyšší zátěž území, proto vyšší daní zatěžuje všechny pozemky v těchto plochách nacházejících vyjma:

- a) pozemků, které byly územním plánem Liberec do ploch „VL – výroba lehká“ nebo „OK – občanské vybavení komerční“ zahrnuty rovno nebo méně než z 50 % své výměry. Zvýšením koeficientu byly zatíženy pouze ty pozemky, u nichž převažuje jejich plošné zahrnutí dle územního plánu Liberec do funkčního využití ploch „VL – výroba lehká“ nebo „OK – občanské vybavení komerční“, což procentuálně představuje více než 50 %. Tato Hranice 50 % byla stanovena, protože při jejím překročení lze hovořit o převažujícím využití, u něhož lze očekávat obdobnou zátěž jako u pozemků, které jsou dle územního plánu Liberec do ploch „VL – výroba lehká“ nebo „OK – občanské vybavení komerční“ zahrnuty zcela. Při stanovování uvedené hranice bylo postupováno obdobně dle § 10a zákona o dani z nemovitých věcí. Na základě uvedeného paragrafu bylo dovozeno, že za převažující využití lze považovat využití přesahující 50 % jeho plochy.
- b) pozemků (budovy, stavby) jejichž kód pro využití stavby dle souboru popisných informací (SPI) katastru nemovitostí obsahuje hodnotu 3, 6, 7 nebo 8 (objekt k bydlení, bytový dům, rodinný dům nebo stavba pro rodinnou rekreaci) včetně souvisejících (navazujících) parcel zpravidla pod společným oplocením a zapsané na stejném listu vlastnictví dle SPI katastru nemovitostí jako parcely (budovy, stavby) s výše uvedeným využitím. Na těchto pozemcích neprobíhá výroba, komerční obchodní aktivity ani další činnosti, které jsou hlavní funkční náplní ploch „VL – výroba lehká“ a „OK – občanské vybavení komerční“. Tyto pozemky tudíž nemohou generovat vyšší zátěž na životní prostředí v území a na veřejnou dopravní a technickou infrastrukturu města.

4) Vyhodnocení uplatněných připomínek

Nebyly uplatněny.

5) Rozhodnutí o uplatněných námitkách

Nebyly uplatněny.

6) Postup vydání

Zastupitelstvo statutárního města Liberec na svém zasedání, které se konalo dne 25. 4. 2024, rozhodlo usnesením č. 79/2024 o zahájení procesu vydání opatření obecné povahy, kterým se stanovuje místní koeficient pro vymezené nemovité věci u daně z nemovitých věcí od roku 2025. Na základě toho byl návrh opatření obecné povahy v souladu s ustanoveními § 172, za použití § 25, zákona č. 500/2004 Sb., správní řád, ve znění pozdějších úprav (dále jen správní řád), zveřejněn na úřední desce Magistrátu města Liberec a Městského obvodu Liberec – Vratislavice nad Nisou od 26. 4. 2024 do 10. 6. 2024 včetně k připomínkování.

Proti návrhu opatření obecné povahy mohli podat vlastníci nemovitostí, jejichž práva, povinnosti nebo zájmy související s výkonem vlastnického práva mohly být opatřením obecné povahy přímo dotčeny písemné odůvodněné námitky v termínu od 26. 4. 2024 do 10. 6. 2024 včetně. Ve stejné

STANOVENÍ MÍSTNÍHO KOEFICIENTU odůvodnění opatření obecné povahy


lhůtě mohl kdokoliv, jehož práva, povinnosti nebo zájmy mohly být opatřením obecné povahy přímo dotčeny, uplatnit písemné připomínky.

Ve lhůtě 30 dnů ode dne zveřejnění veřejné vyhlášky k návrhu opatření obecné povahy nebyly podány k návrhu opatření obecné povahy námitky ani připomínky.

7) **Poučení**


Proti tomuto opatření obecné povahy nelze podat opravný prostředek (ustanovení § 173 odst. (2) správního řádu). Toto opatření obecné povahy nabývá účinnosti patnáctým dnem po dni vyvěšení veřejné vyhlášky, kterou bude opatření obecné povahy oznámeno (ustanovení § 173 odst. (1) správního řádu).

Do vydaného opatření obecné povahy a jeho odůvodnění, může každý, dle ust. § 173 odst. (1) zákona č. 500/2004 Sb., správní řád, ve znění pozdějších předpisů, nahlédnout u správního orgánu, který opatření obecné povahy vydal (Zastupitelstvo statutárního města Liberec, a to na Odboru územního plánování Magistrátu města Liberec).



.....
Mgr. Šarka Prachařová

statutární náměstkyně
primátora pro strategický
rozvoj a dotace

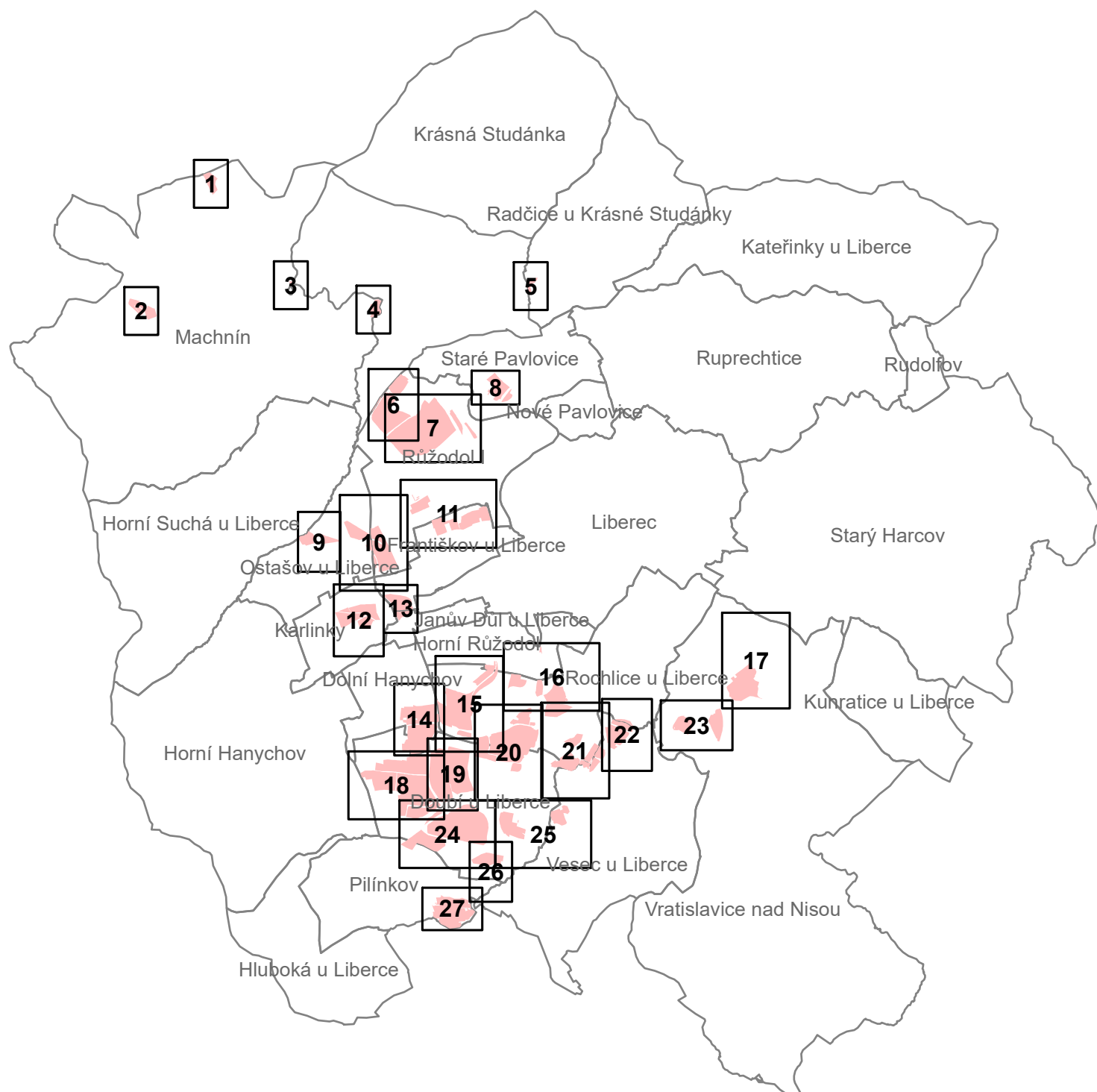


.....
Ing. Jaroslav Zámečník, CSc.

primátor statutárního města
Liberec

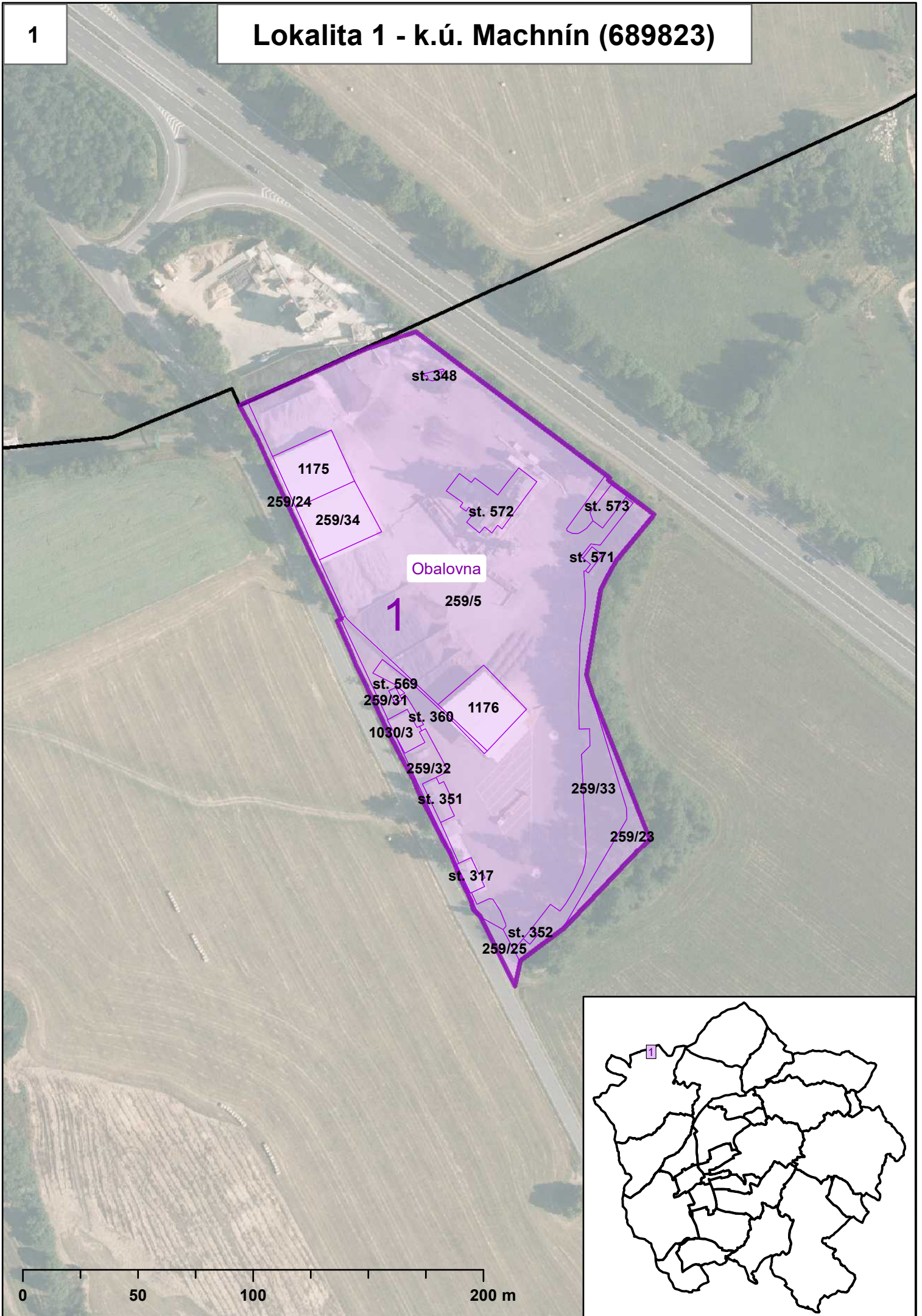
**Mapová příloha k OOP pro stanovení místního
koeficientu daně z nemovitých věcí pro vymezené
nemovité věci**

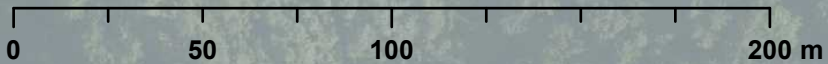
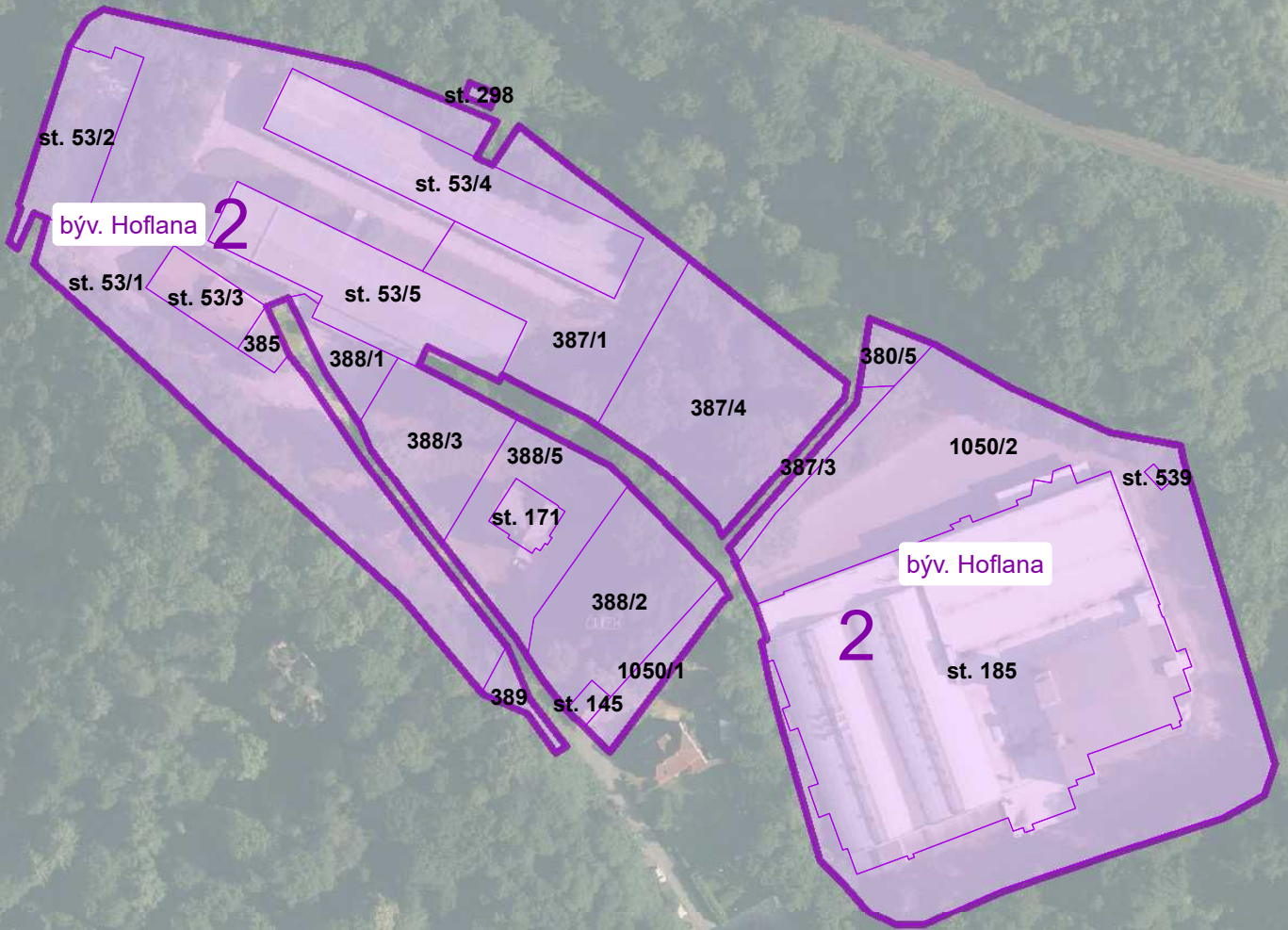
Klad listů mapových příloh (1-27)

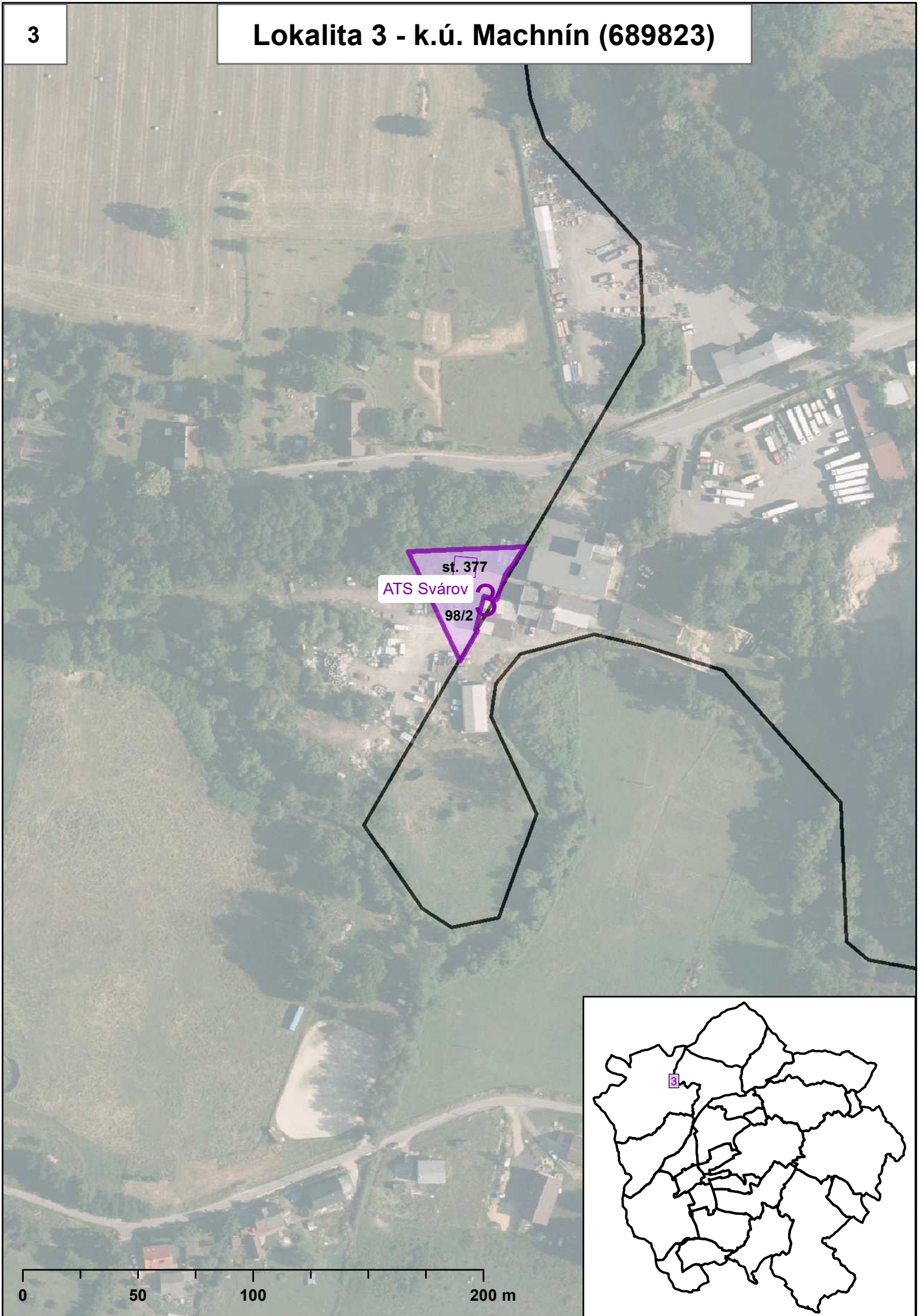


1

Lokalita 1 - k.ú. Machnín (689823)

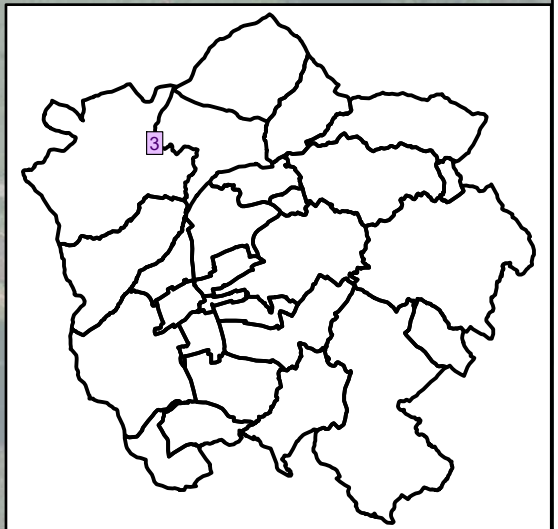


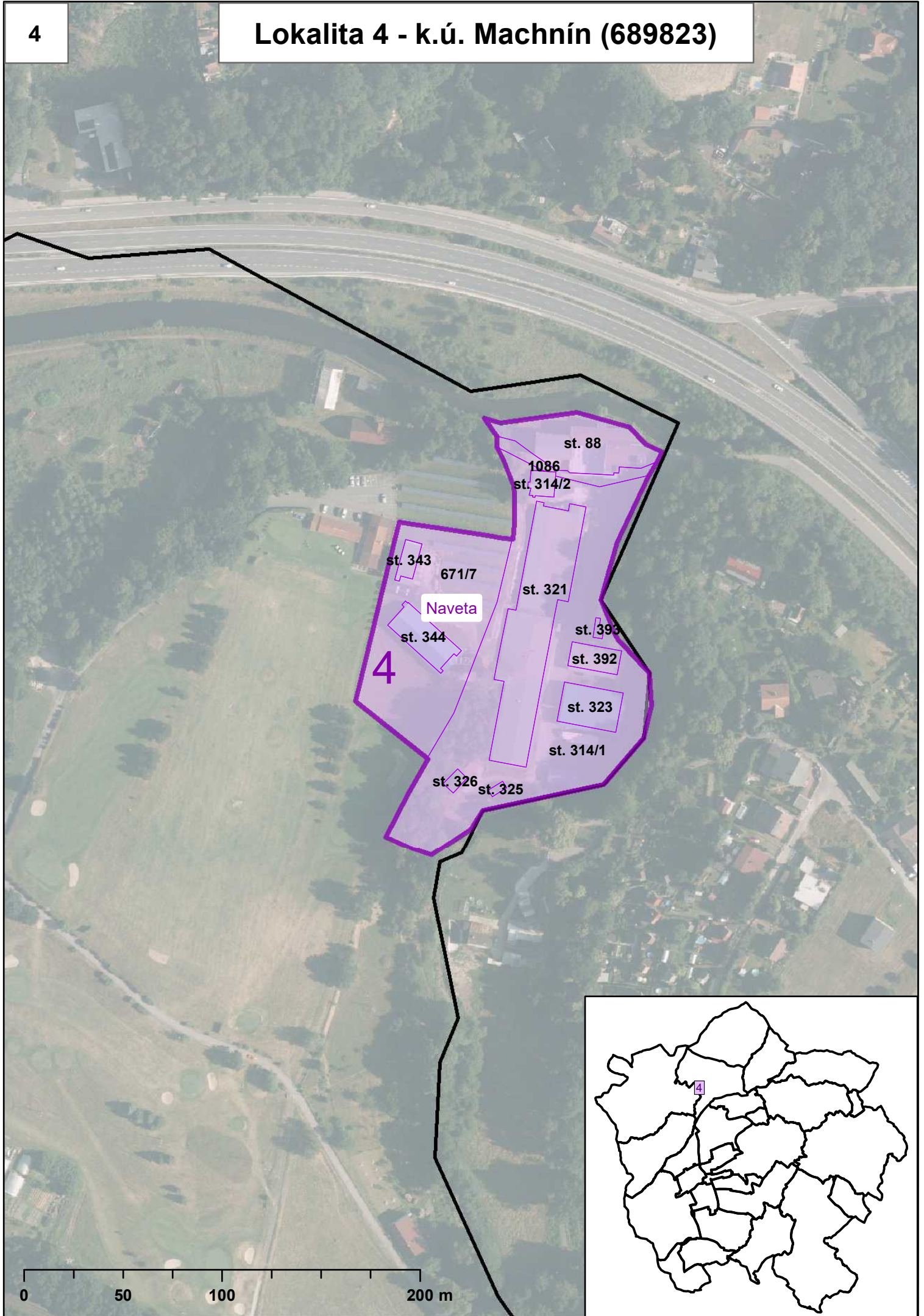




st. 377
ATS Svárov
98/2

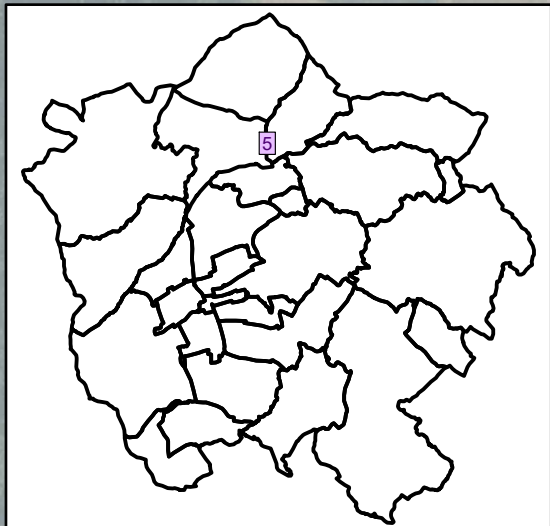
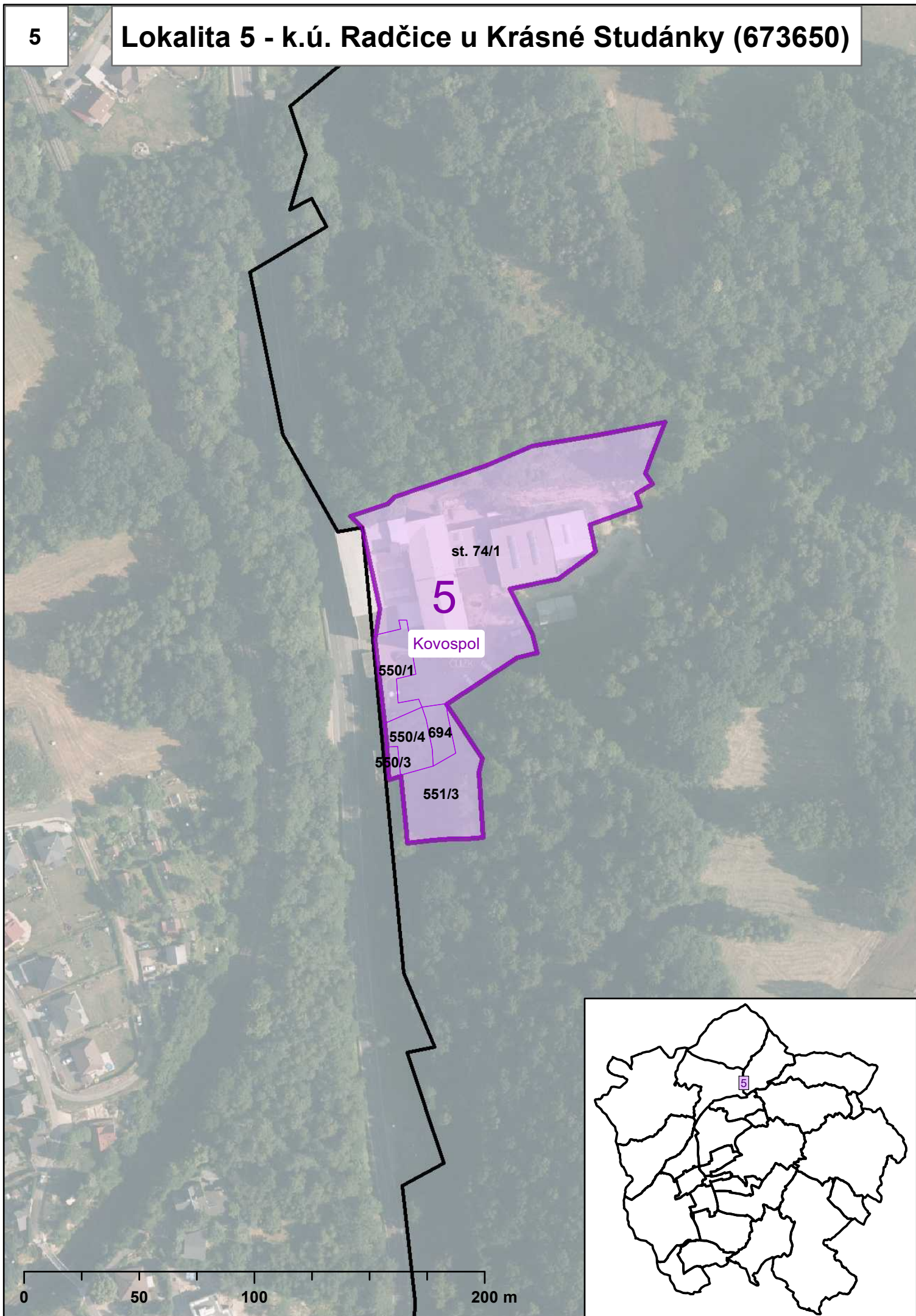
0 50 100 200 m





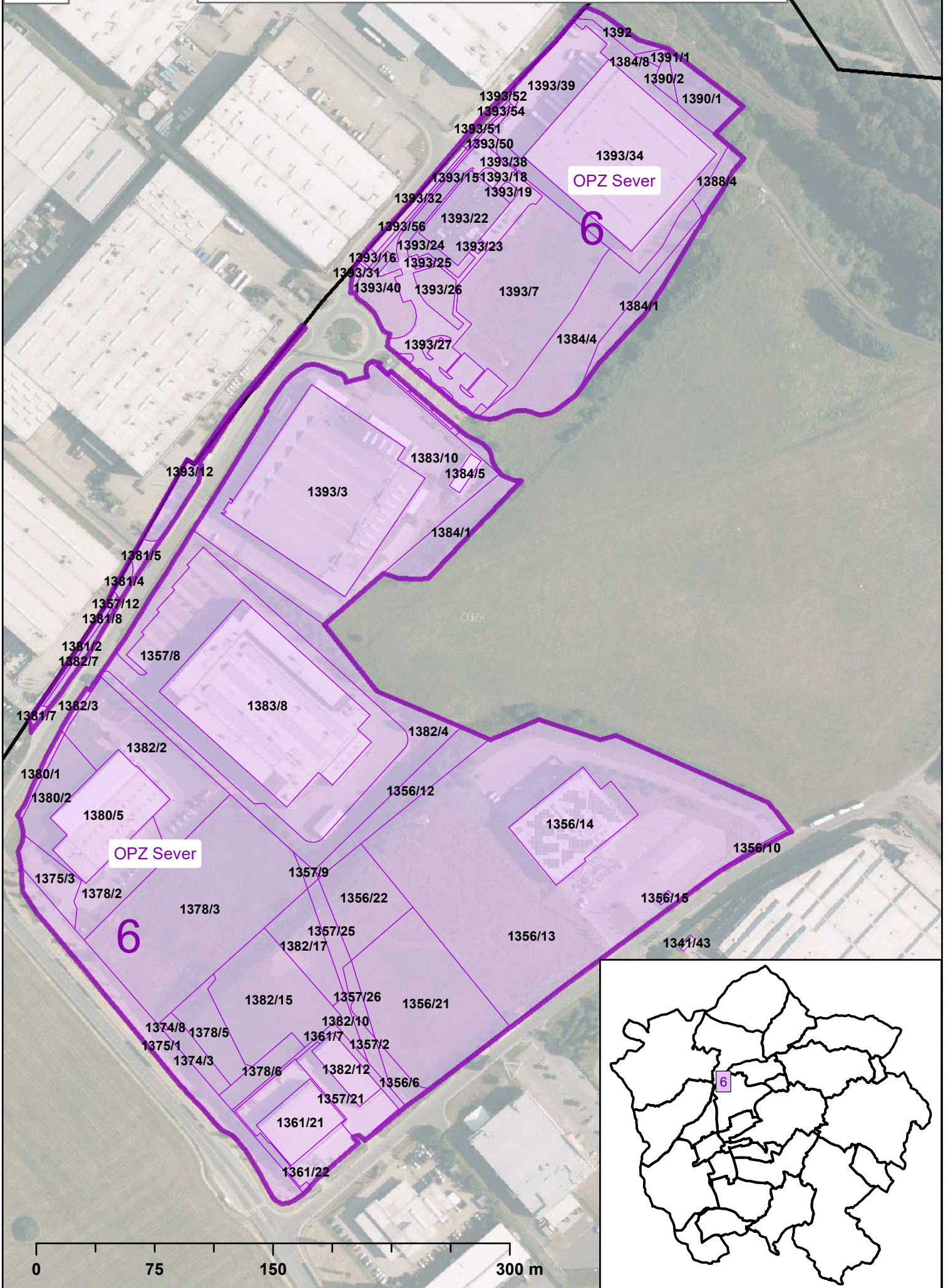
5

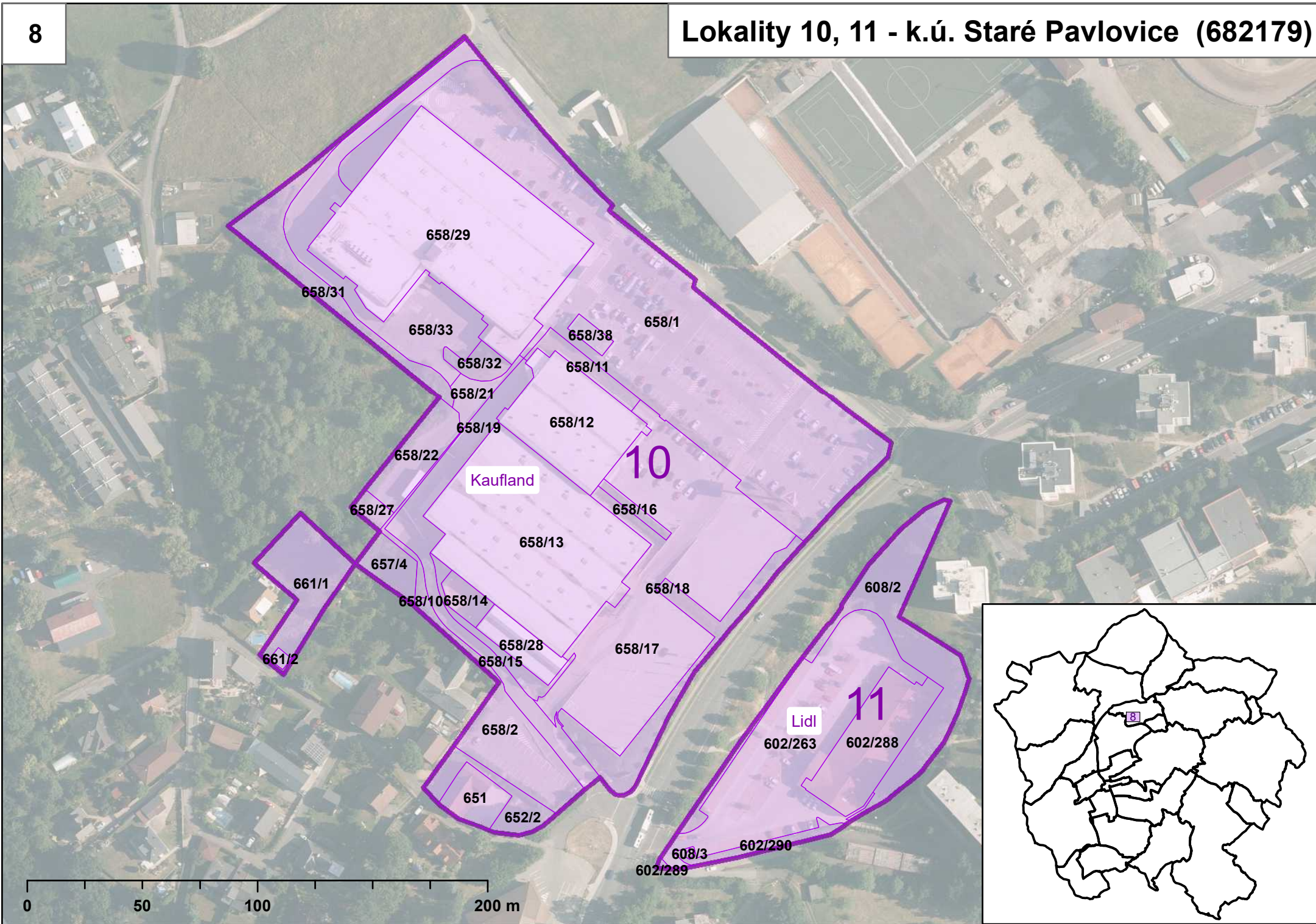
Lokalita 5 - k.ú. Radčice u Krásné Studánky (673650)



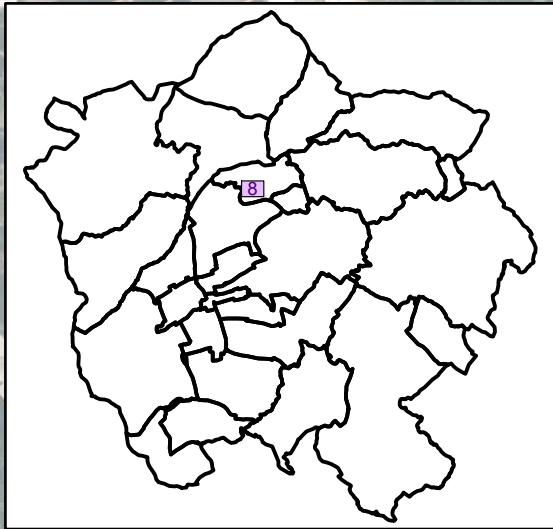
0 50 100 200 m

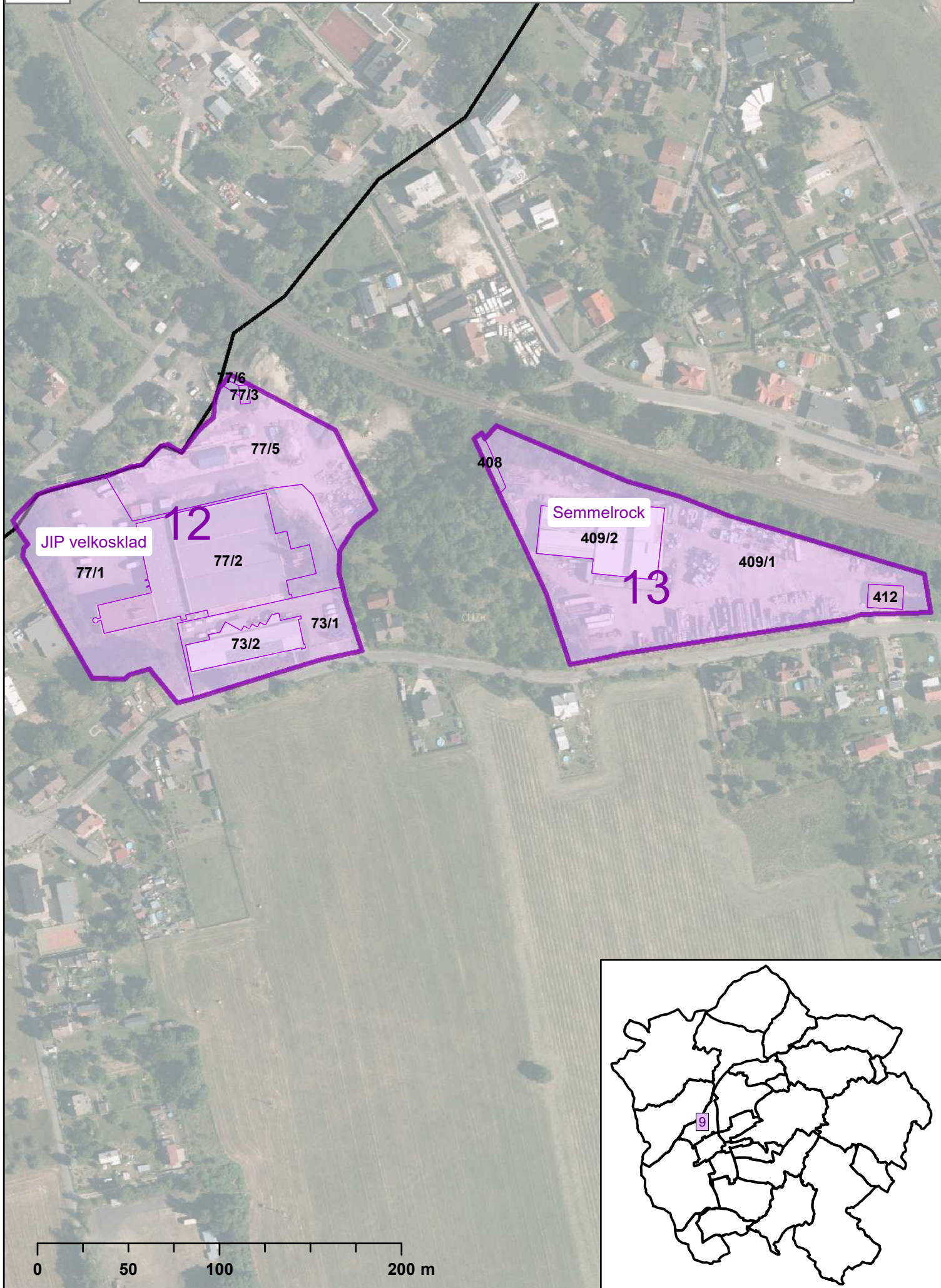
Lokalita 6 - k.ú. Ružodol I (682209)



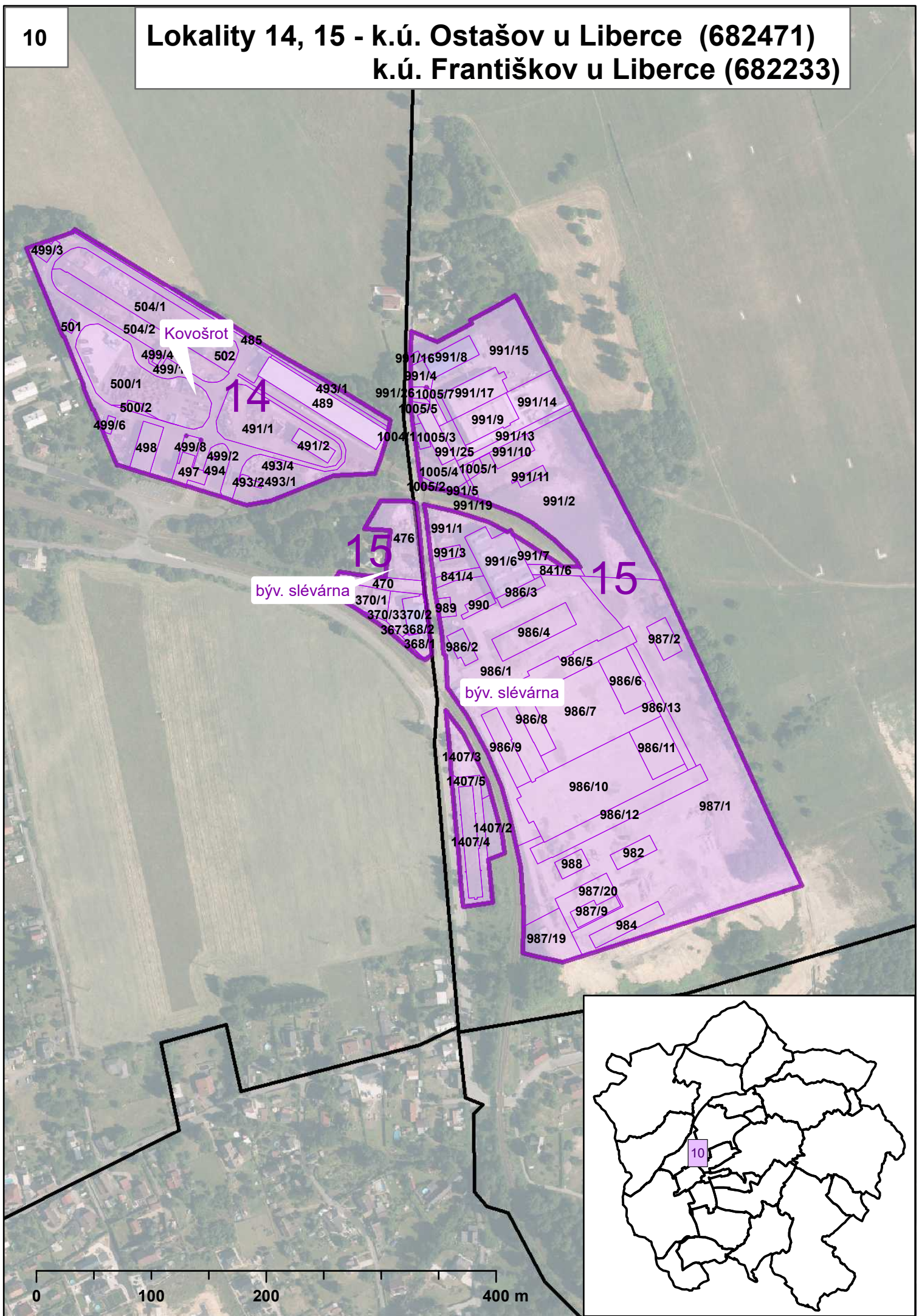


0 50 100 200 m

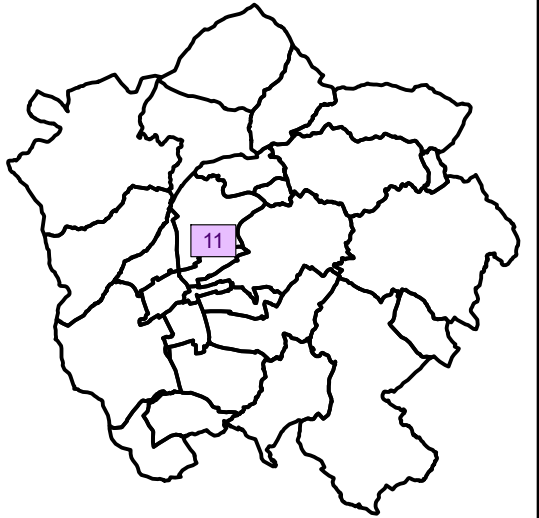
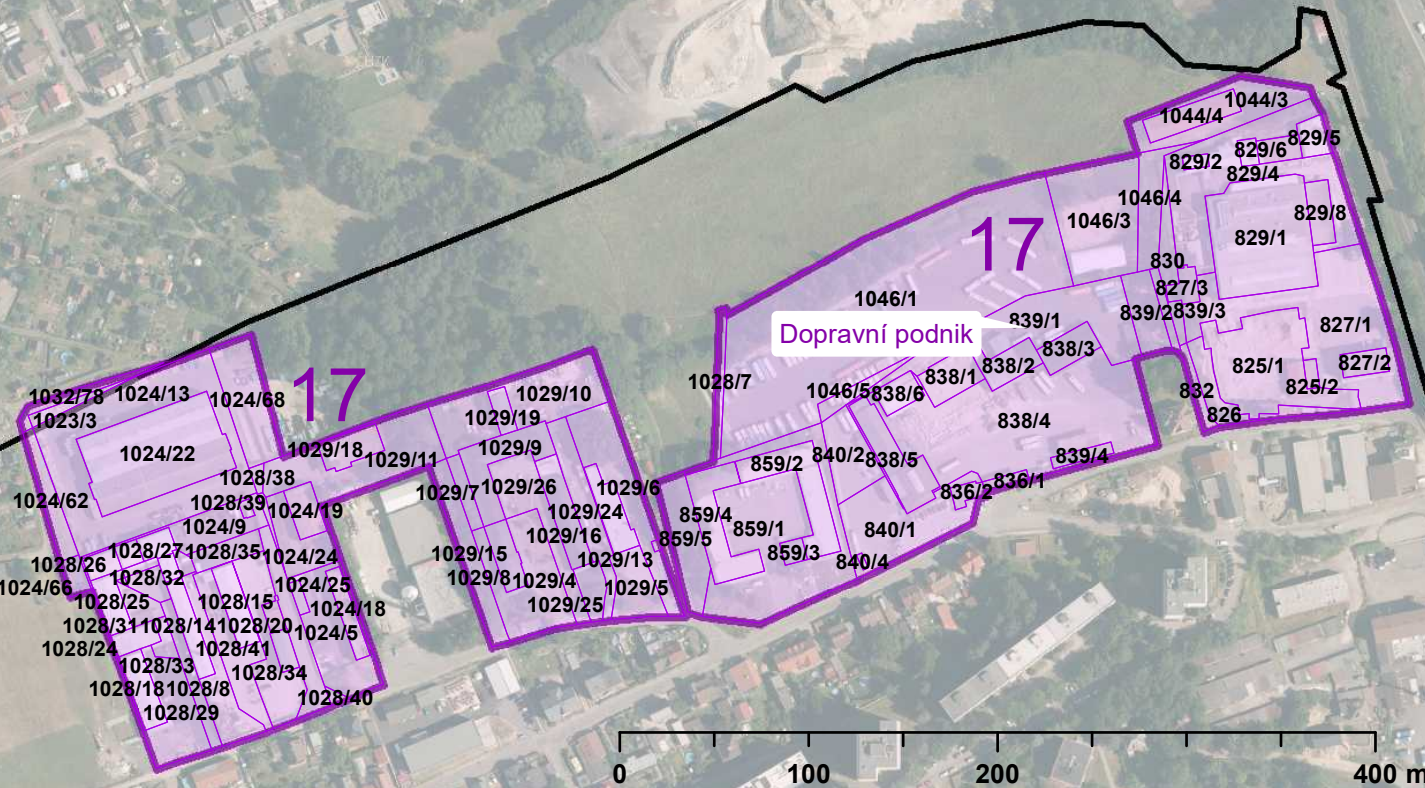
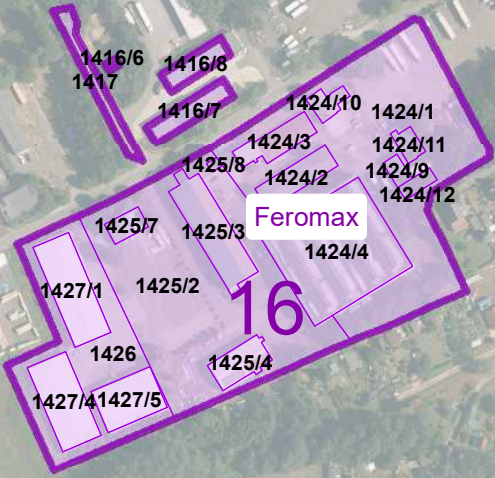


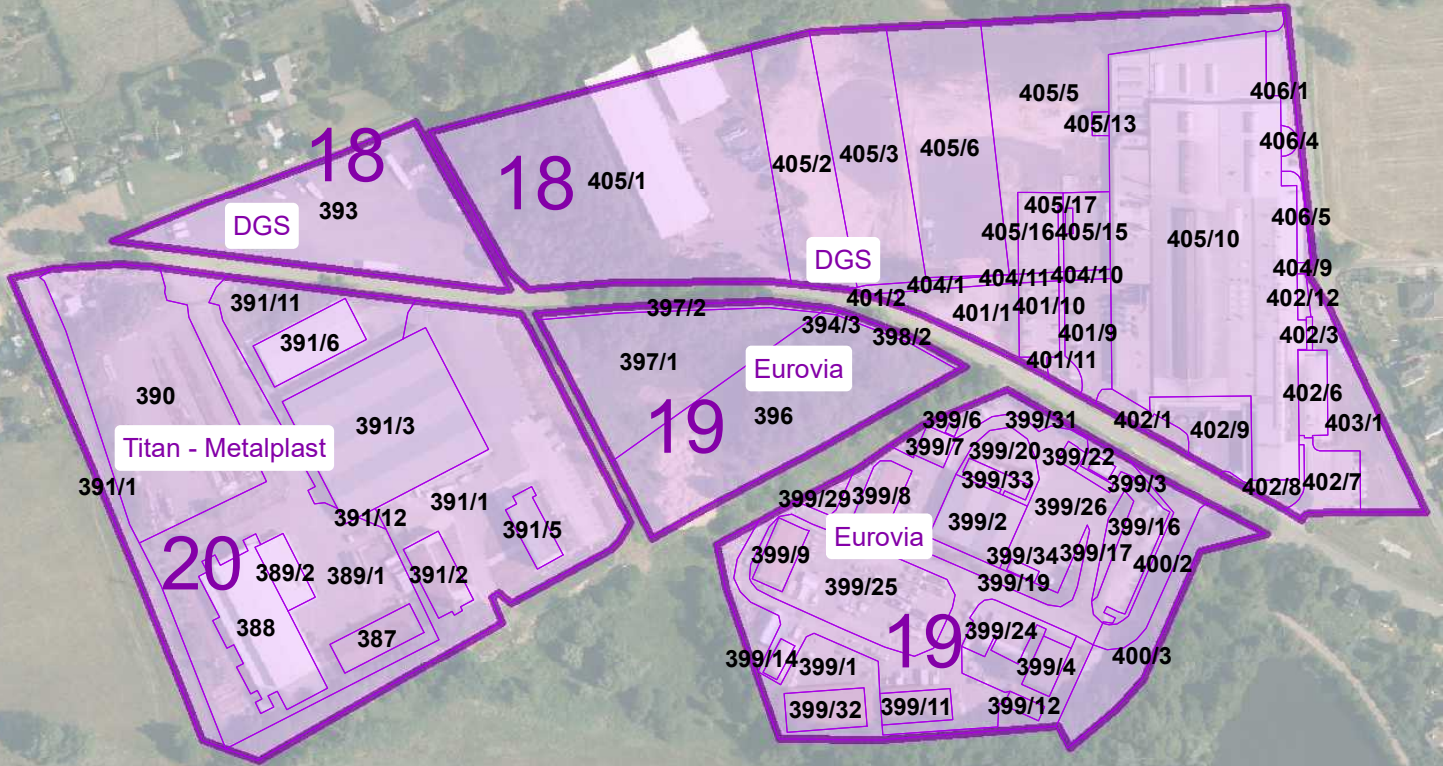


Lokality 14, 15 - k.ú. Ostašov u Liberce (682471)
k.ú. Františkov u Liberce (682233)

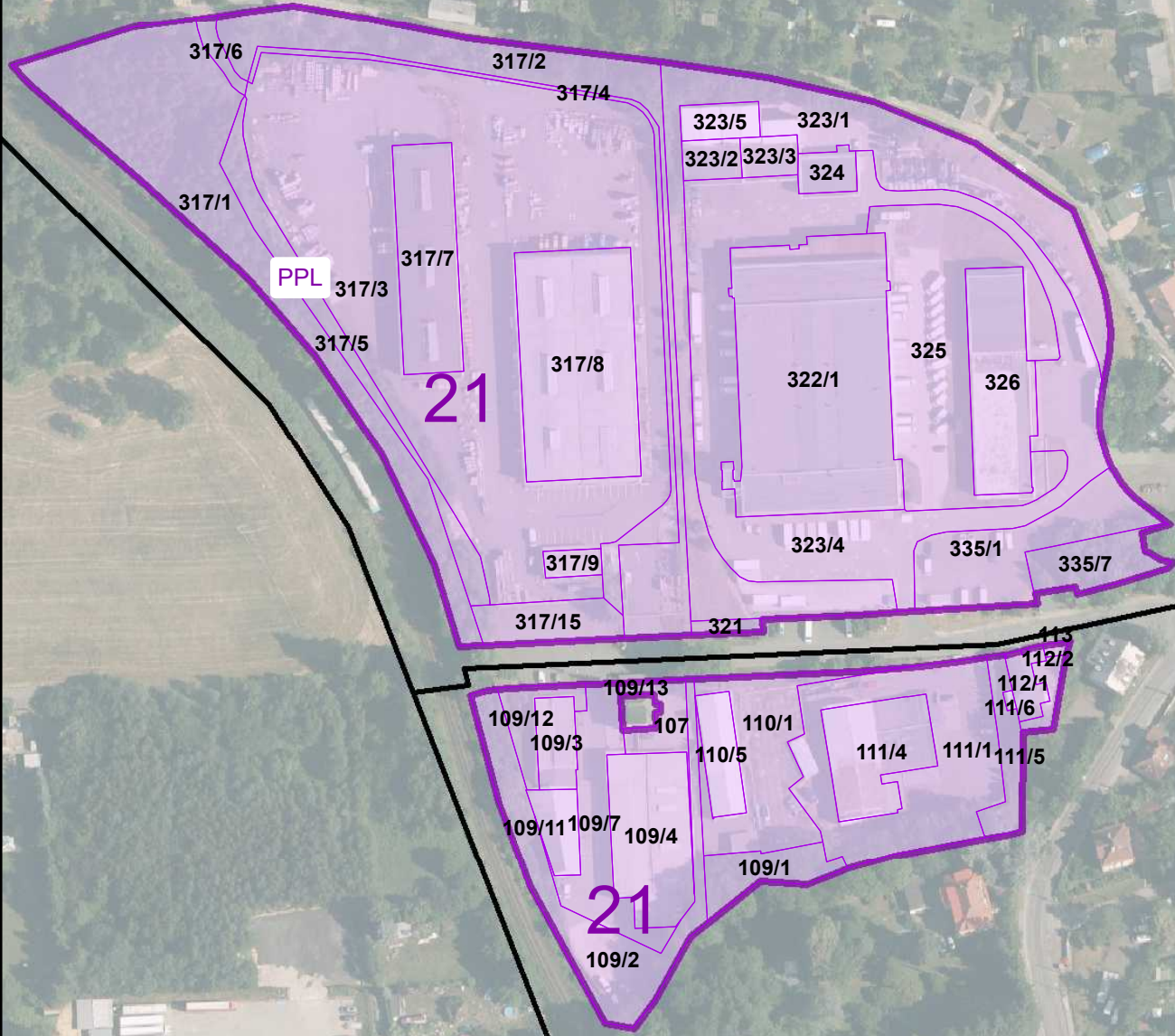


Lokality 16, 17 - k.ú. Růžodol I (682209) k.ú. Františkov u Liberce (682233)

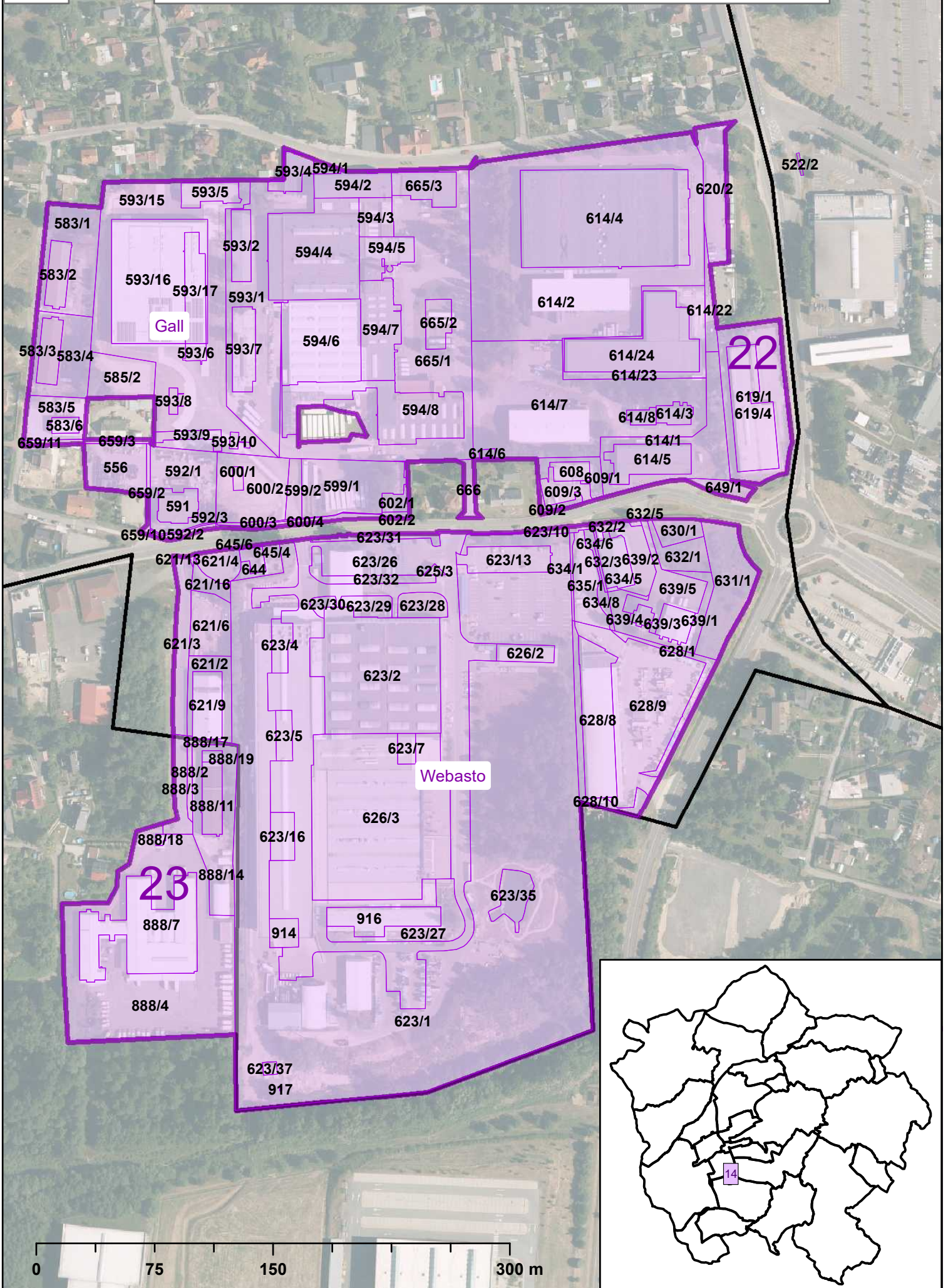


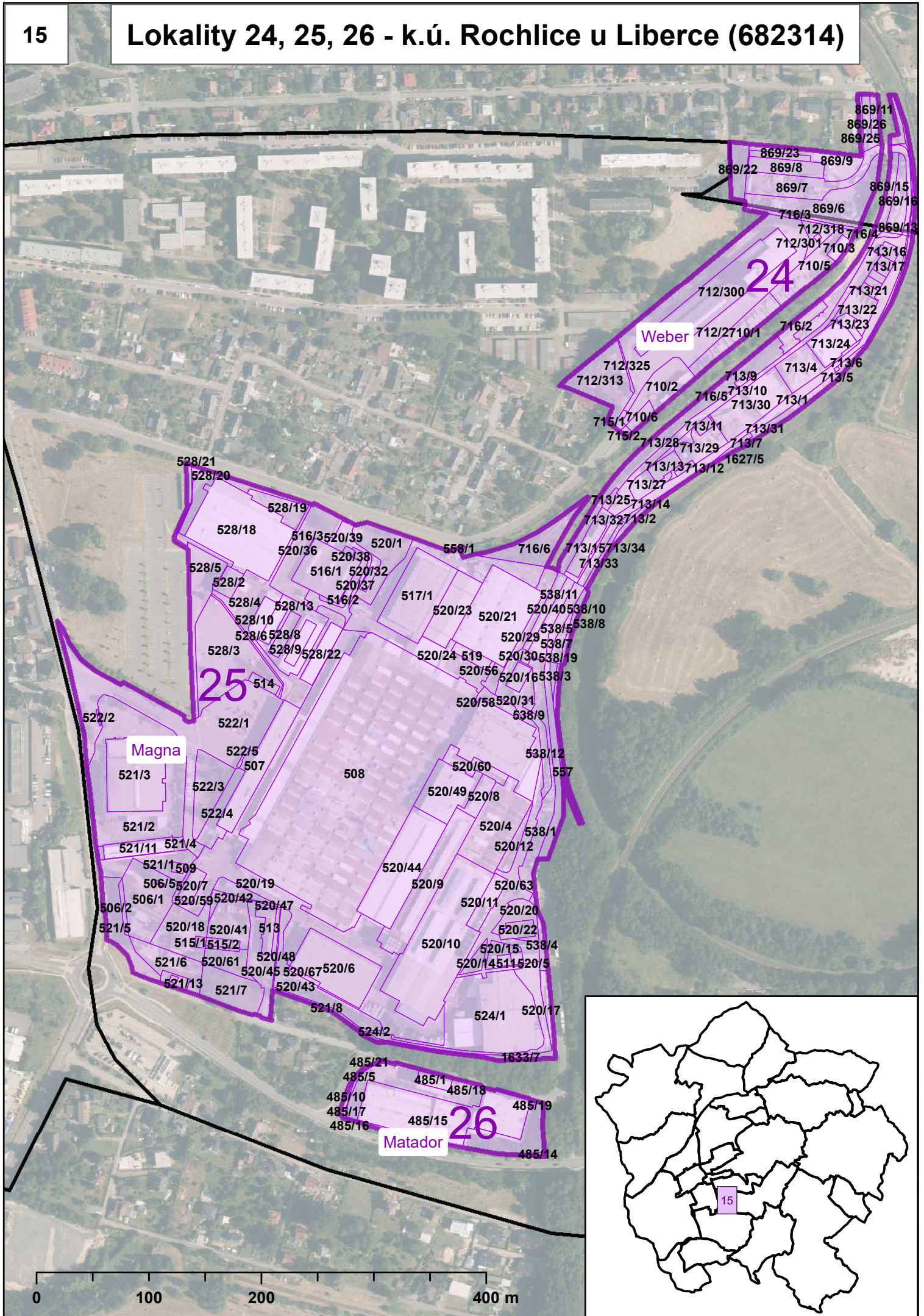


**Lokalita 21 - k.ú. Fratiškov u Liberce (682233)
k.ú. Janův Důl u Liberce (682241)**

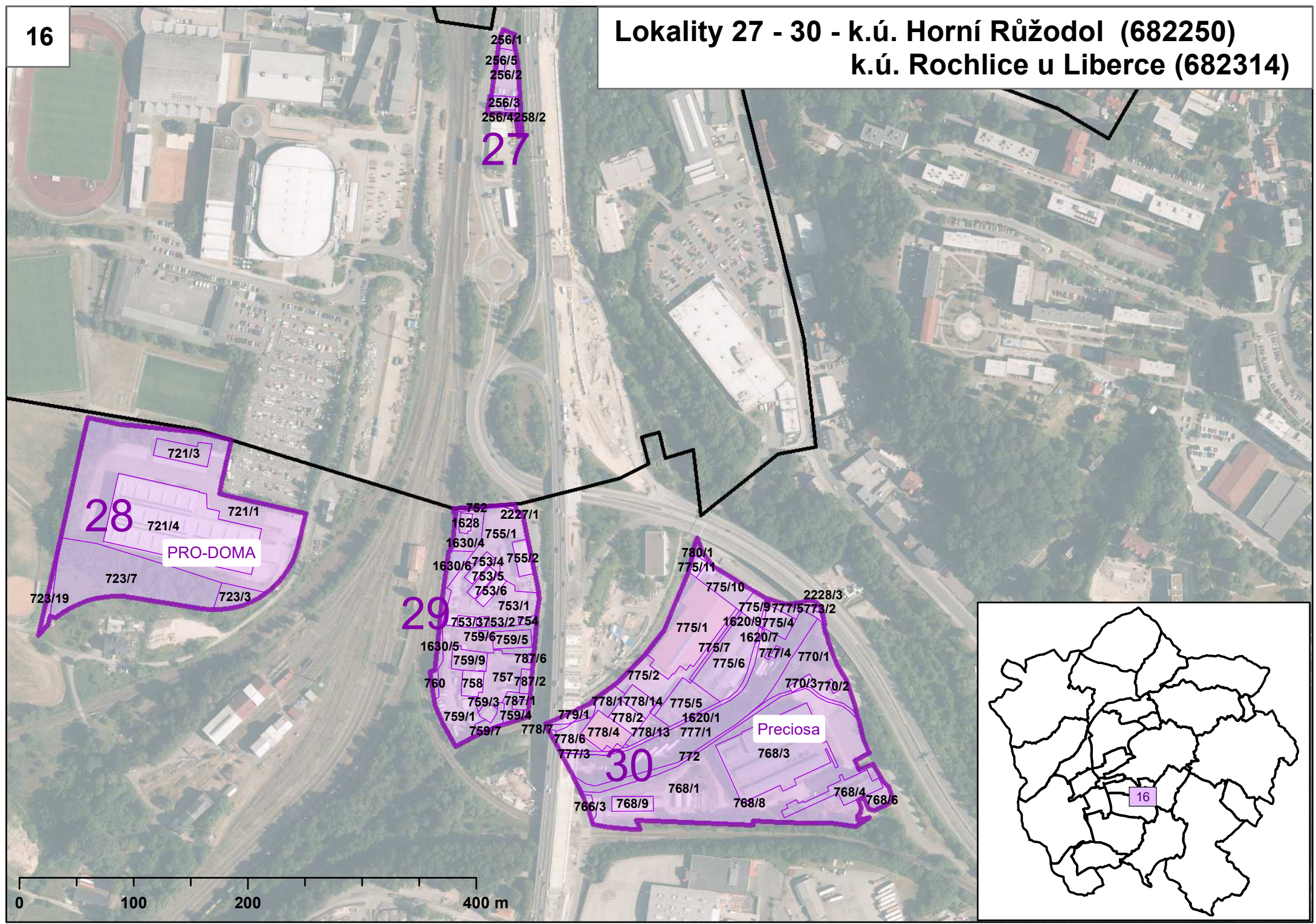


Lokality 22, 23 - k.ú. Dolní Hanychov (682268)





Lokality 27 - 30 - k.ú. Horní Růžodol (682250) k.ú. Rochlice u Liberce (682314)



256/1
256/5
256/2
256/3
256/4 258/2

27

721/3
721/4
721/1
723/7
723/19
723/3

28

PRO-DOMA

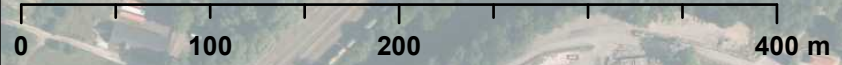
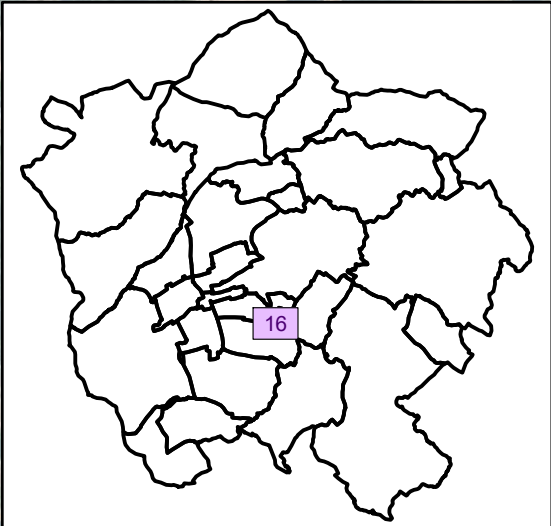
752 2227/1
1628 755/1
1630/4 753/4 755/2
1630/6 753/5
753/6
753/1
753/3 753/2 754
759/6 759/5
1630/5 759/9 787/6
760 758 757 787/2
759/3 787/1
759/1 759/4
759/7 778/7

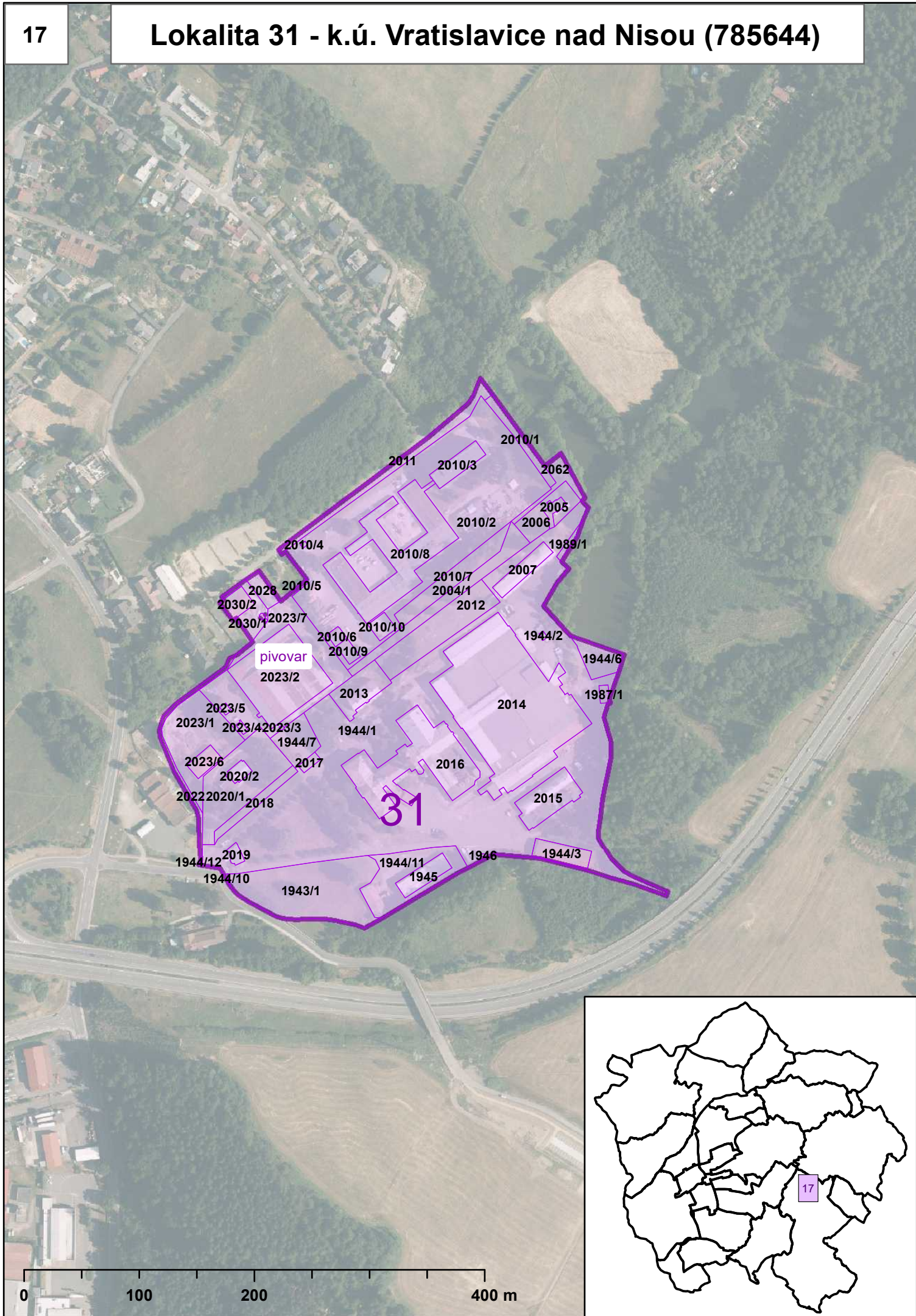
29

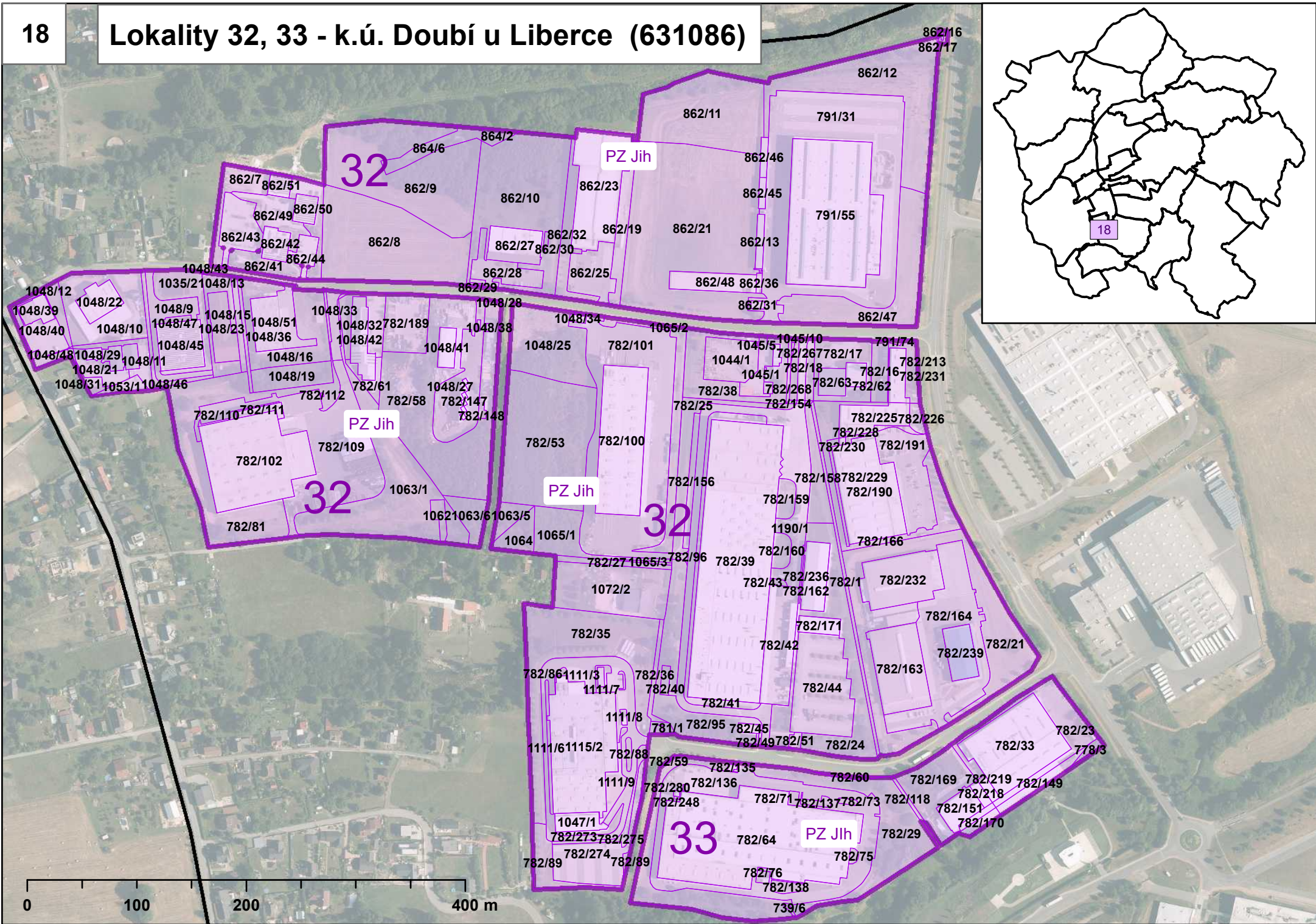
780/1
775/11
775/10
2228/3
775/9 777/5 773/2
1620/9 775/4
1620/7
775/7 777/4 770/1
775/6 770/3 770/2
775/2
778/1 778/14 775/5
779/1 778/2 1620/1
778/4 778/13 777/1
778/6 777/3
772
768/1 768/3
766/3 768/9 768/8 768/4 768/6

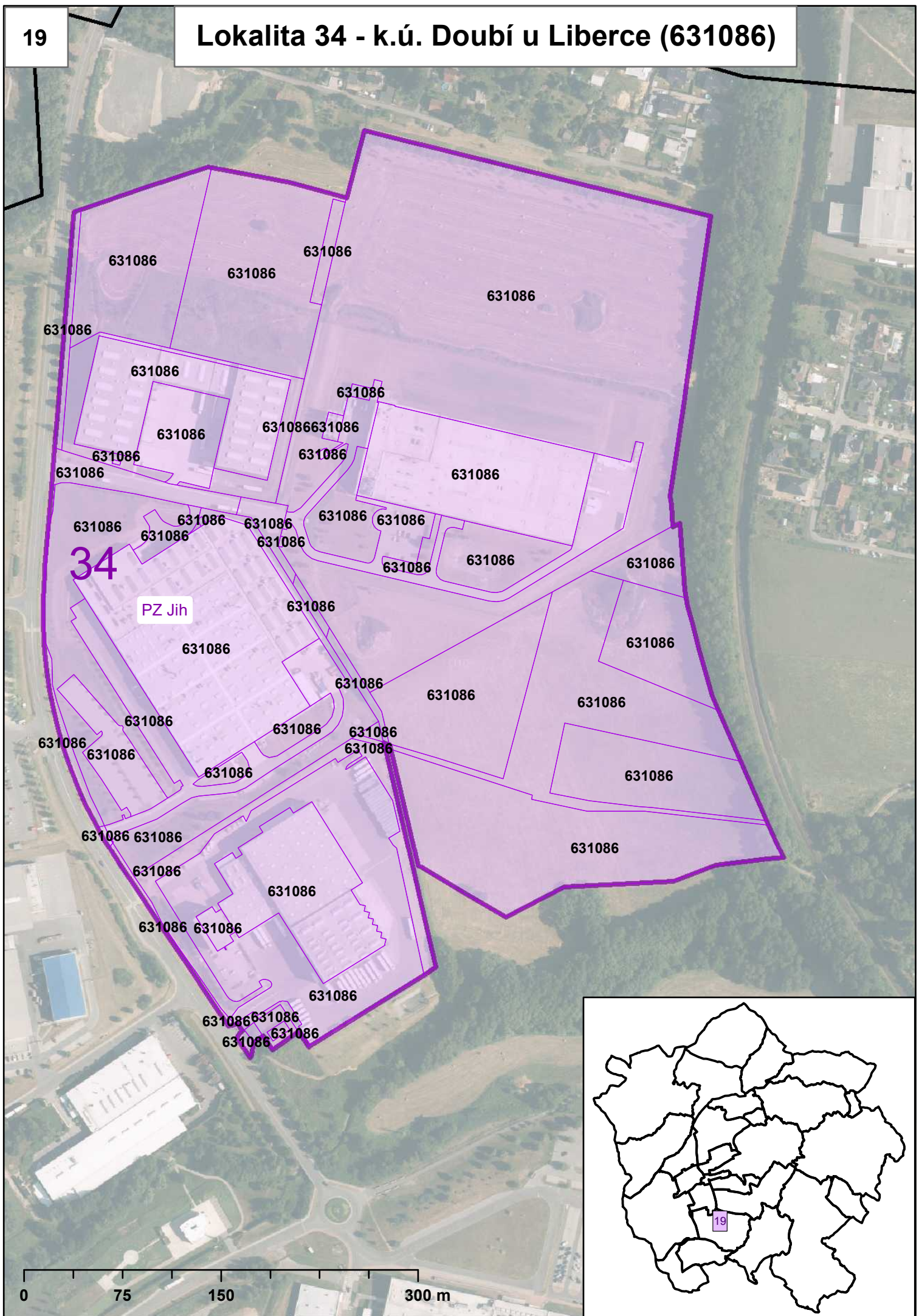
30

Preciosa



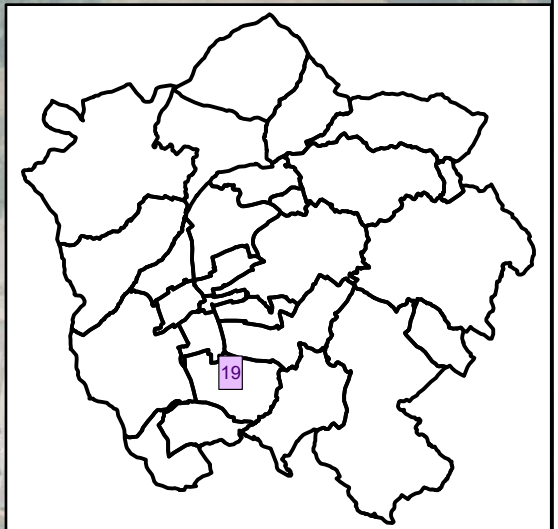







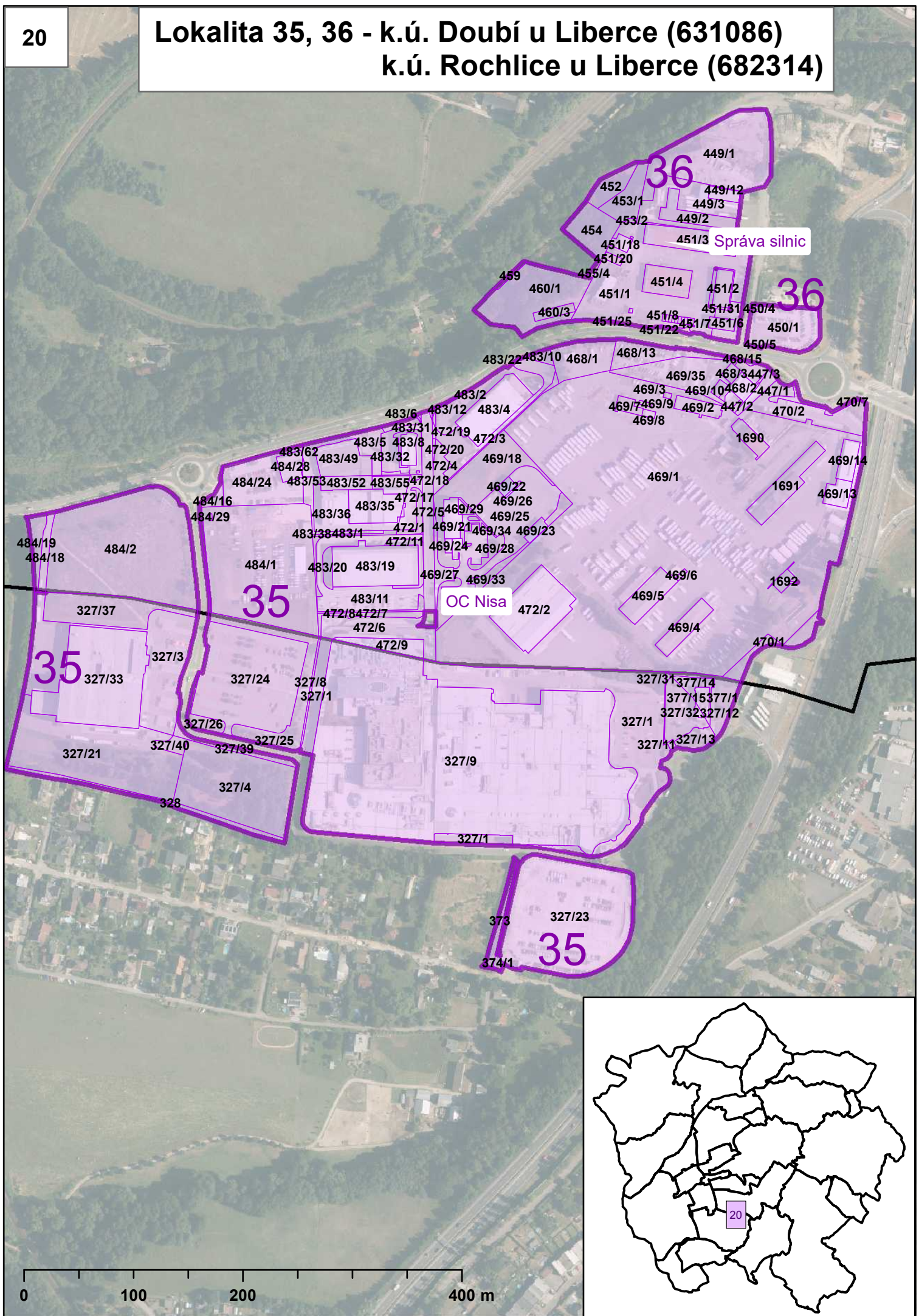
34

PZ Jih

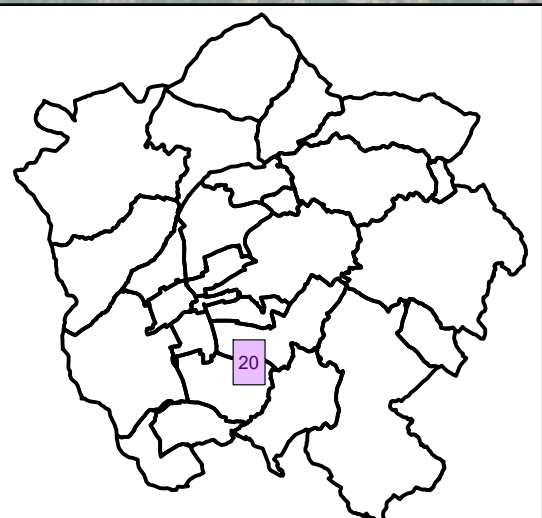


19

Lokalita 35, 36 - k.ú. Doubí u Liberce (631086) k.ú. Rochlice u Liberce (682314)



0 100 200 400 m



Lokality 37 - 41 k.ú.Rochlice u Liberce (682314) k.ú. Vesec u Liberce (780472)

37

38

39

41

41

41

41

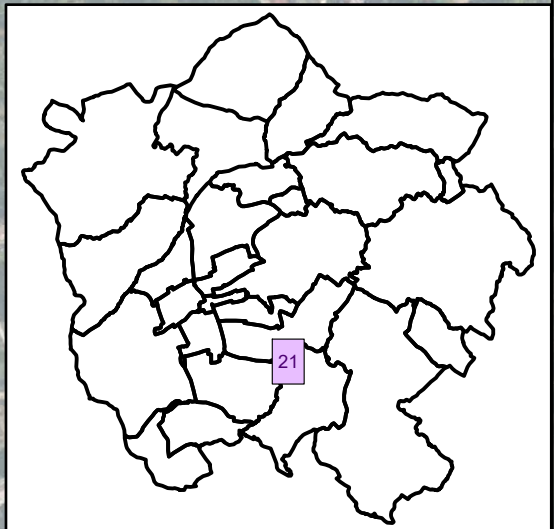
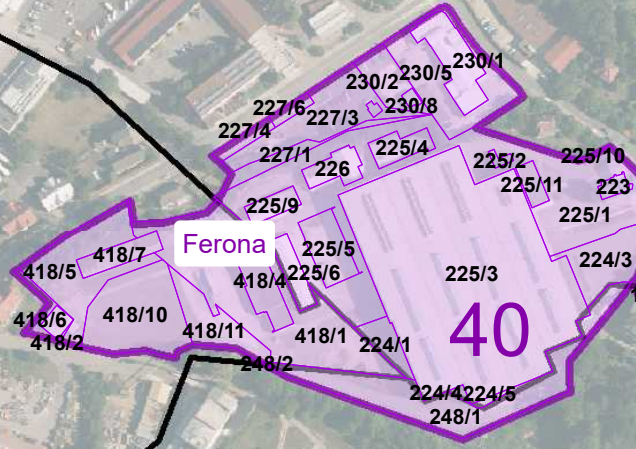
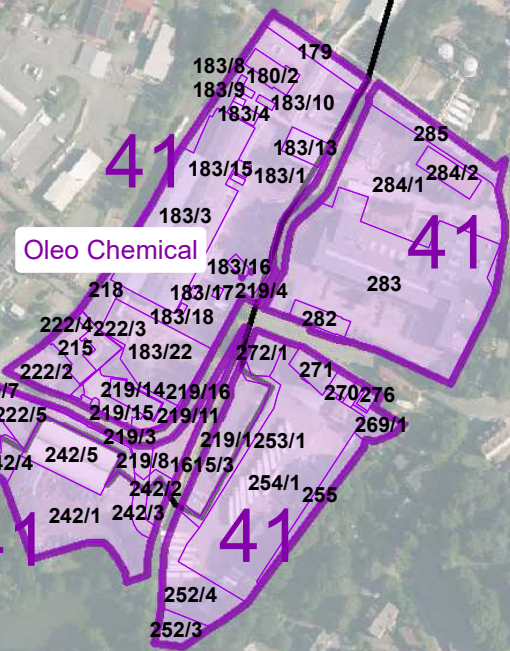
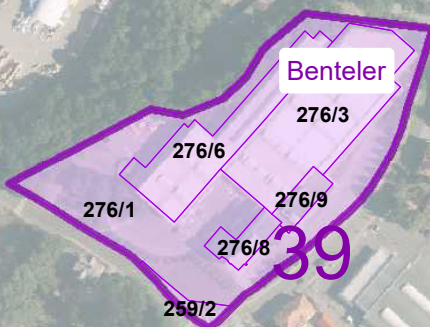
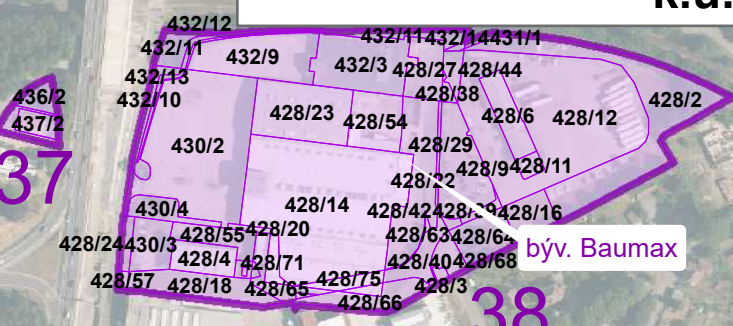
Ferona

Benteler

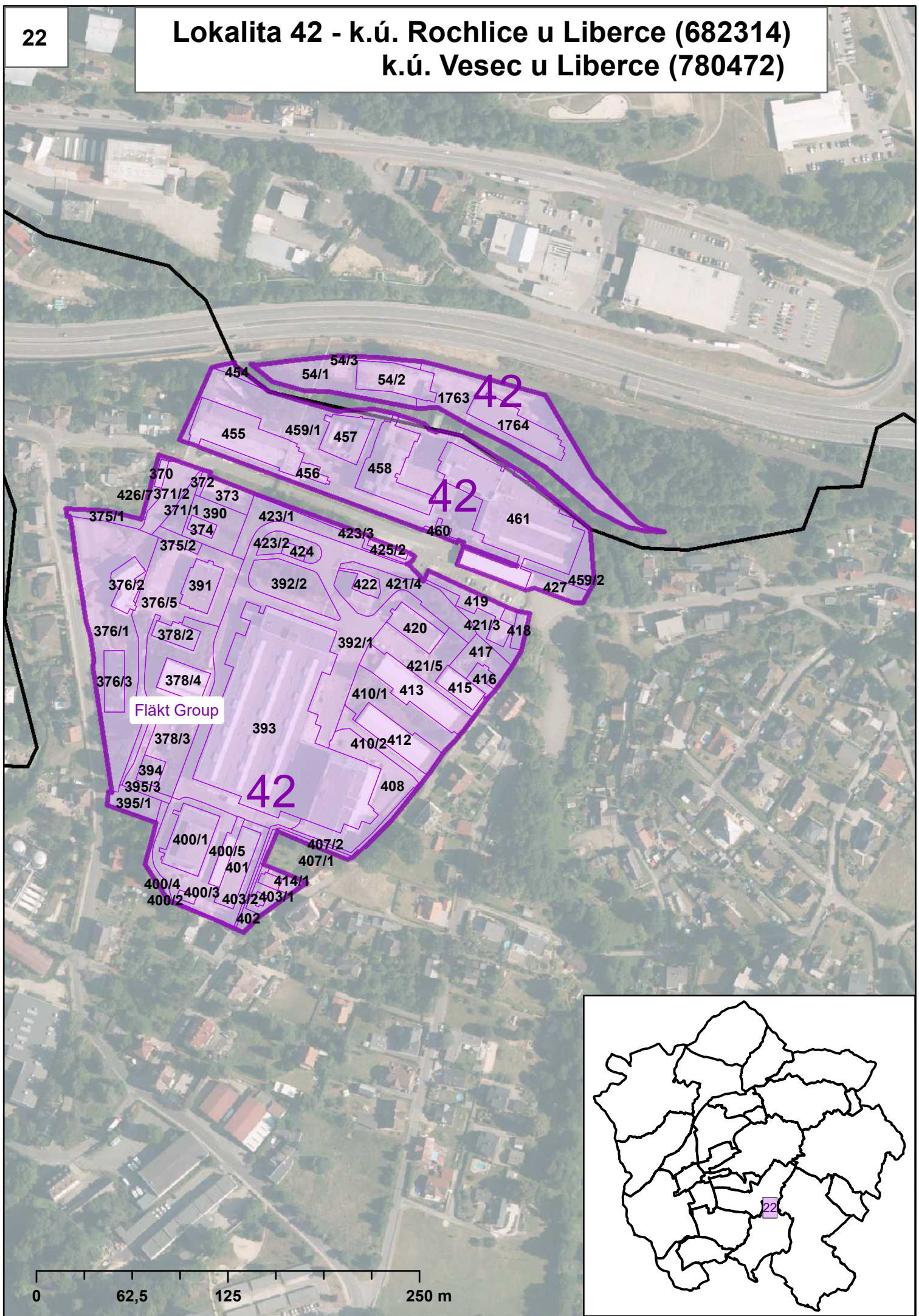
Oleo Chemical

býv. Baumax

777/1
772
766/3 768



Lokalita 42 - k.ú. Rochlice u Liberce (682314)
k.ú. Vesec u Liberce (780472)



Fläkt Group

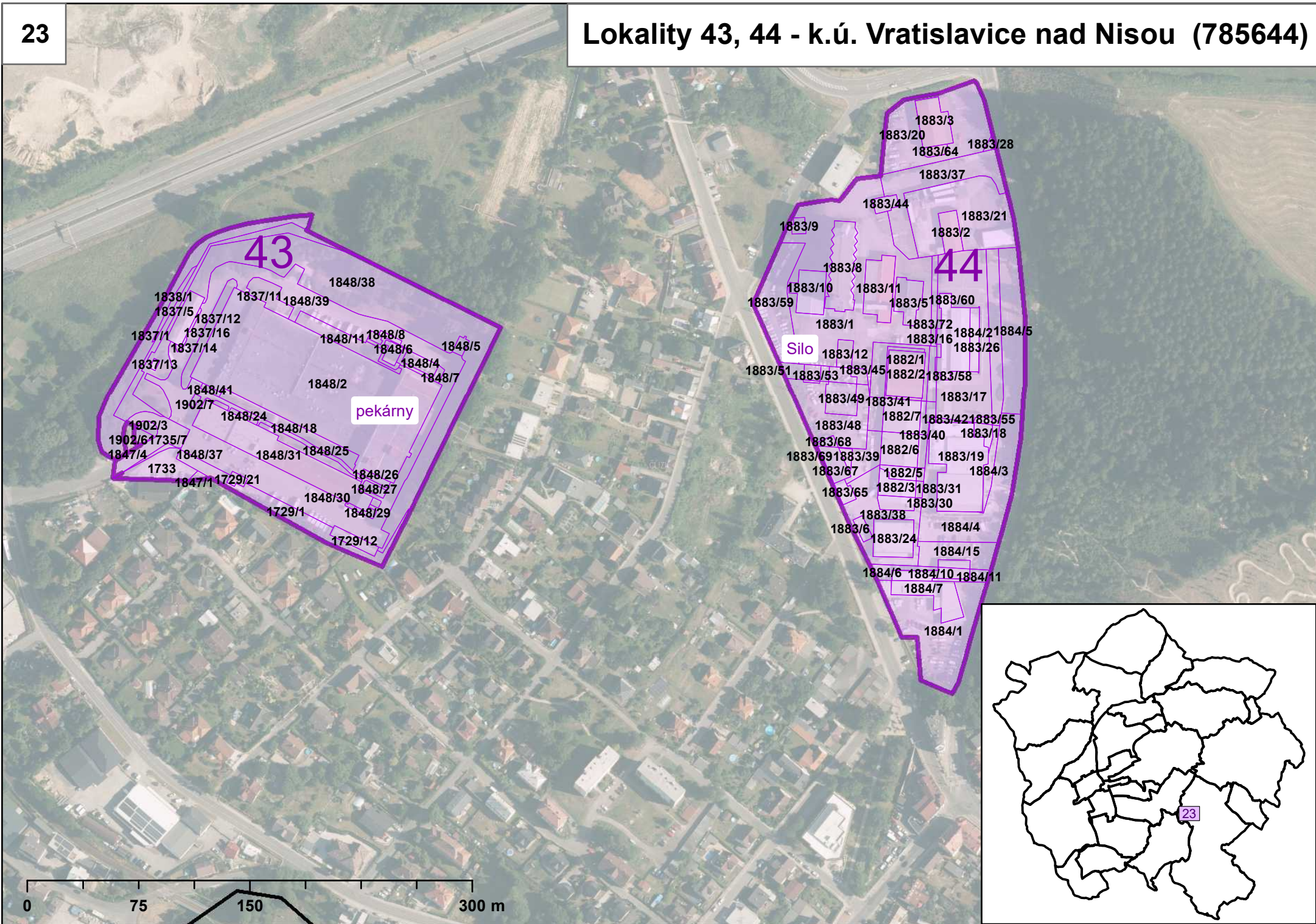
42

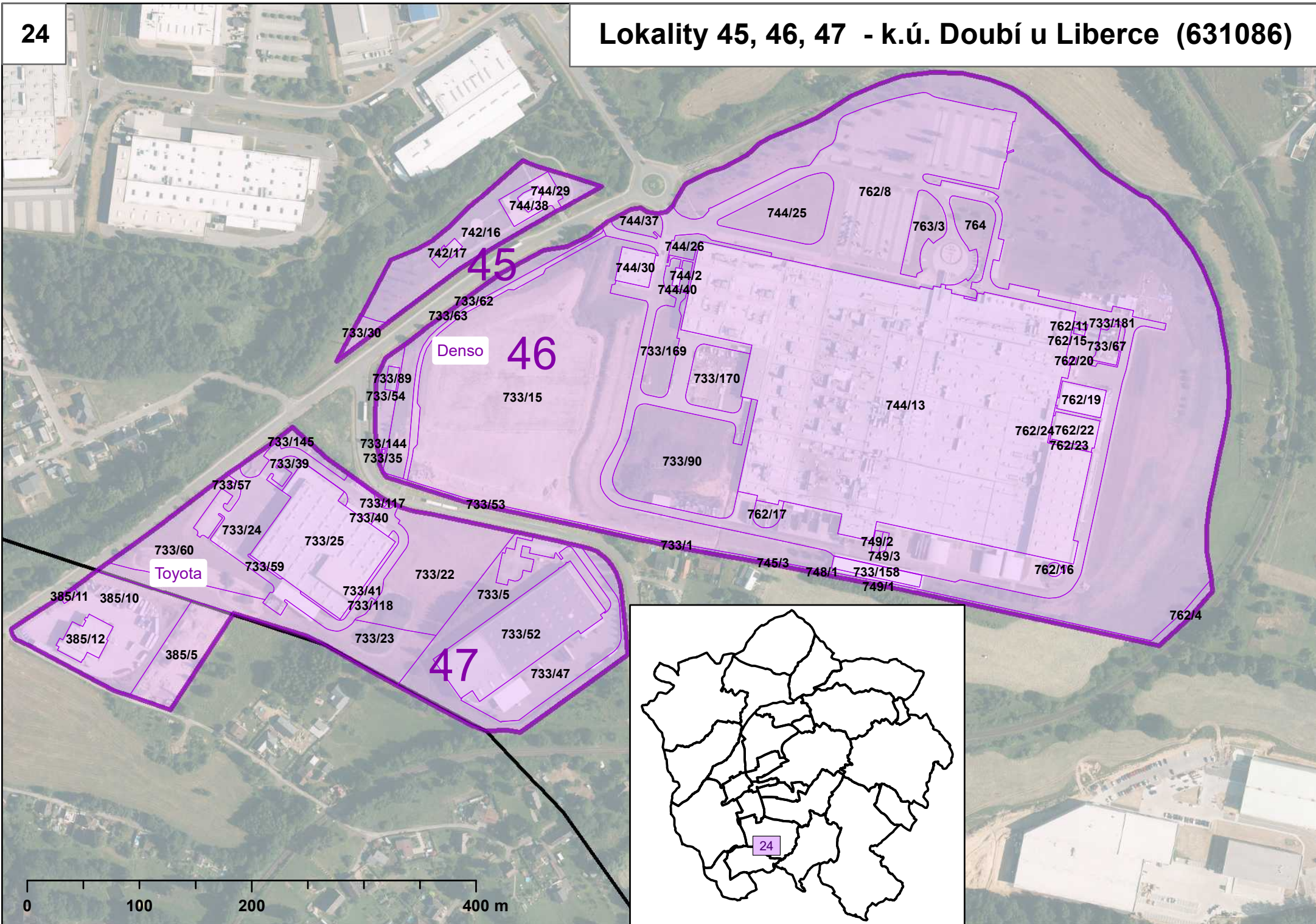
42

42

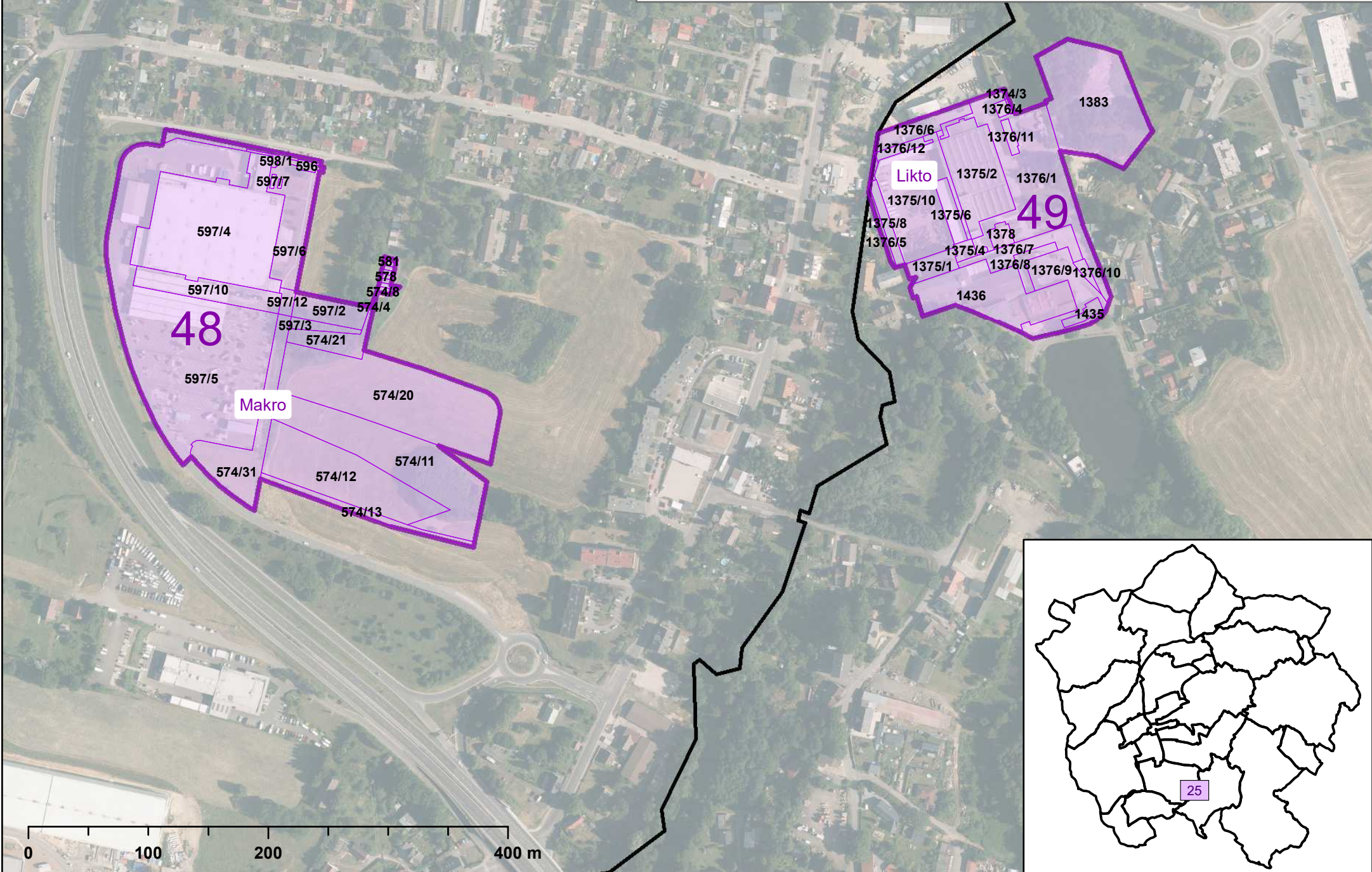
0 62,5 125 250 m

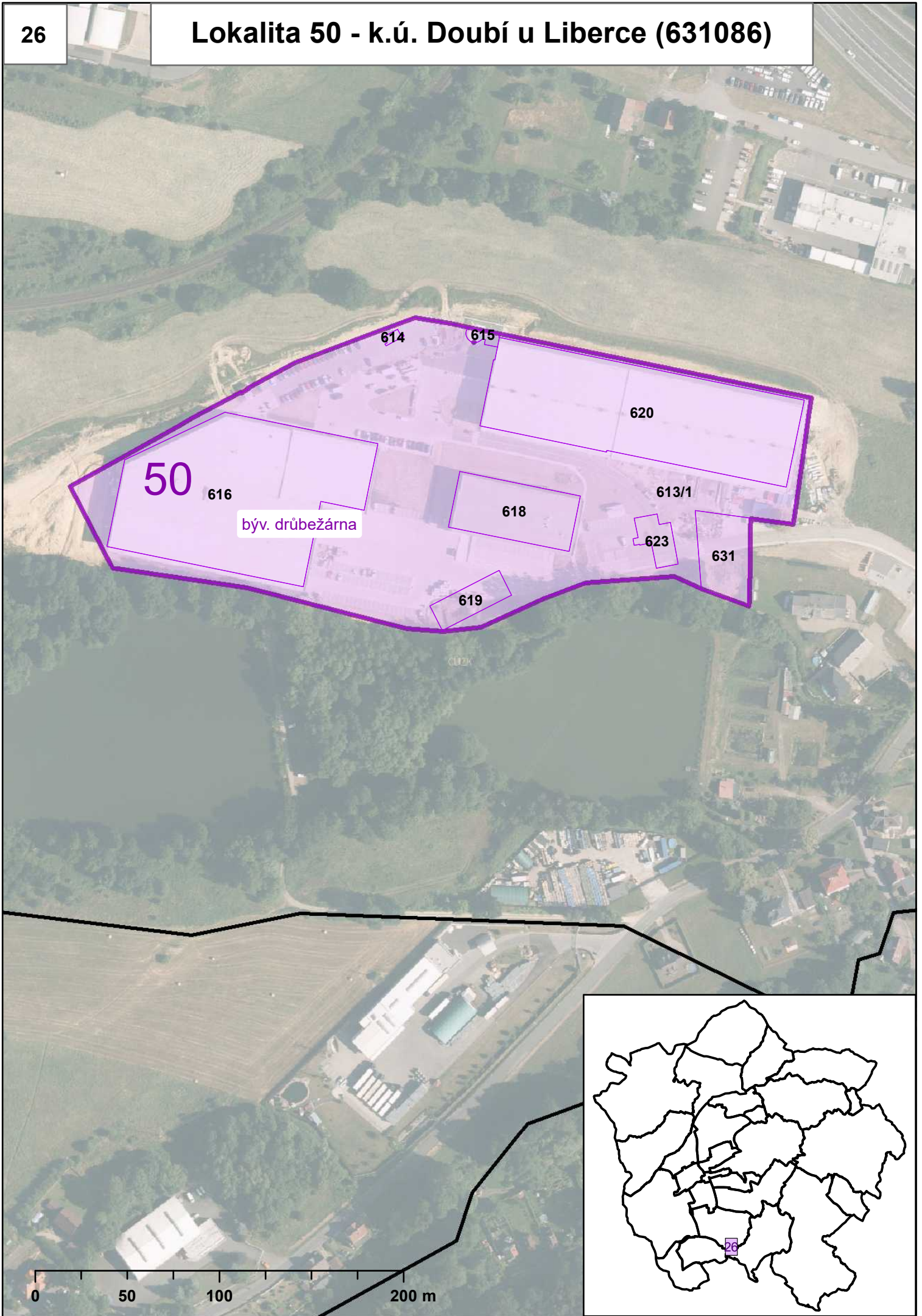
22





Lokality 48, 49 - k.ú. Doubí u Liberce (631086) k.ú. Vesec u Liberce (780472)





50

616

býv. drůbežárna

614

615

620

618

613/1

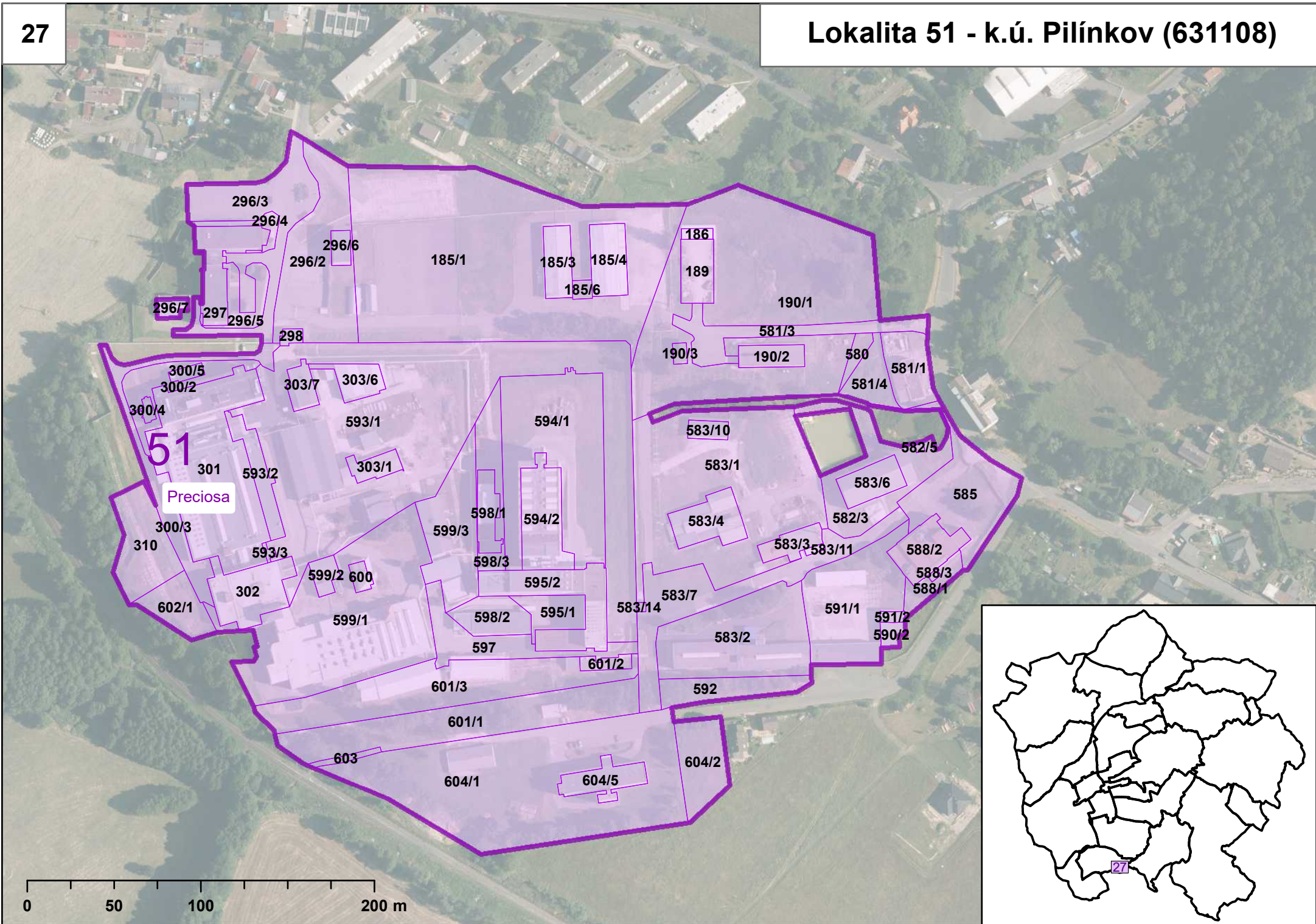
623

631

619

0 50 100 200 m

26



Rejstřík mapových listů a lokalit s údaji z katastru nemovitostí

Mapový list	ID lokality	Název k.ú.	Kód k.ú.	Parcelní číslo
1	1	Machnín	689823	259/5
1	1	Machnín	689823	259/23
1	1	Machnín	689823	st. 317
1	1	Machnín	689823	st. 348
1	1	Machnín	689823	st. 352
1	1	Machnín	689823	st. 351
1	1	Machnín	689823	st. 360
1	1	Machnín	689823	259/24
1	1	Machnín	689823	259/25
1	1	Machnín	689823	1175
1	1	Machnín	689823	259/34
1	1	Machnín	689823	259/31
1	1	Machnín	689823	259/32
1	1	Machnín	689823	1030/3
1	1	Machnín	689823	259/33
1	1	Machnín	689823	1176
1	1	Machnín	689823	st. 572
1	1	Machnín	689823	st. 571
1	1	Machnín	689823	st. 569
1	1	Machnín	689823	st. 573
2	2	Machnín	689823	387/3
2	2	Machnín	689823	380/5
2	2	Machnín	689823	387/4
2	2	Machnín	689823	387/1
2	2	Machnín	689823	388/3
2	2	Machnín	689823	388/1
2	2	Machnín	689823	385
2	2	Machnín	689823	388/2
2	2	Machnín	689823	389
2	2	Machnín	689823	1050/2
2	2	Machnín	689823	1050/1
2	2	Machnín	689823	st. 171
2	2	Machnín	689823	st. 185
2	2	Machnín	689823	st. 53/5
2	2	Machnín	689823	st. 53/3
2	2	Machnín	689823	st. 53/4
2	2	Machnín	689823	st. 145
2	2	Machnín	689823	st. 298
2	2	Machnín	689823	st. 53/1
2	2	Machnín	689823	st. 53/2
2	2	Machnín	689823	388/5
2	2	Machnín	689823	st. 539
3	3	Machnín	689823	98/2
3	3	Machnín	689823	st. 377
4	4	Machnín	689823	1086
4	4	Machnín	689823	st. 323

Mapový list	ID lokality	Název k.ú.	Kód k.ú.	Parcelní číslo
4	4	Machnín	689823	st. 325
4	4	Machnín	689823	st. 326
4	4	Machnín	689823	st. 314/2
4	4	Machnín	689823	st. 321
4	4	Machnín	689823	st. 314/1
4	4	Machnín	689823	671/7
4	4	Machnín	689823	st. 88
4	4	Machnín	689823	st. 392
4	4	Machnín	689823	st. 343
4	4	Machnín	689823	st. 393
4	4	Machnín	689823	st. 344
5	5	Radčice u Krásné Studánky	673650	550/3
5	5	Radčice u Krásné Studánky	673650	550/4
5	5	Radčice u Krásné Studánky	673650	551/3
5	5	Radčice u Krásné Studánky	673650	550/1
5	5	Radčice u Krásné Studánky	673650	st. 74/1
5	5	Radčice u Krásné Studánky	673650	694
6	6	Růžodol I	682209	1356/14
6	6	Růžodol I	682209	1393/17
6	6	Růžodol I	682209	1356/15
6	6	Růžodol I	682209	1393/22
6	6	Růžodol I	682209	1393/16
6	6	Růžodol I	682209	1393/18
6	6	Růžodol I	682209	1393/19
6	6	Růžodol I	682209	1393/23
6	6	Růžodol I	682209	1393/24
6	6	Růžodol I	682209	1393/27
6	6	Růžodol I	682209	1393/15
6	6	Růžodol I	682209	1393/31
6	6	Růžodol I	682209	1393/30
6	6	Růžodol I	682209	1393/26
6	6	Růžodol I	682209	1393/25
6	6	Růžodol I	682209	1356/12
6	6	Růžodol I	682209	1382/10
6	6	Růžodol I	682209	1356/8
6	6	Růžodol I	682209	1378/6
6	6	Růžodol I	682209	1382/3
6	6	Růžodol I	682209	1381/5
6	6	Růžodol I	682209	1380/5
6	6	Růžodol I	682209	1390/2
6	6	Růžodol I	682209	1390/1
6	6	Růžodol I	682209	1361/7
6	6	Růžodol I	682209	1381/2
6	6	Růžodol I	682209	1382/2
6	6	Růžodol I	682209	1380/1
6	6	Růžodol I	682209	1357/12
6	6	Růžodol I	682209	1393/9
6	6	Růžodol I	682209	1381/4
6	6	Růžodol I	682209	1393/12

Mapový list	ID lokality	Název k.ú.	Kód k.ú.	Parcelní číslo
6	6	Růžodol I	682209	1357/21
6	6	Růžodol I	682209	1393/34
6	6	Růžodol I	682209	1393/53
6	6	Růžodol I	682209	1391/1
6	6	Růžodol I	682209	1392
6	6	Růžodol I	682209	1384/5
6	6	Růžodol I	682209	1388/4
6	6	Růžodol I	682209	1393/52
6	6	Růžodol I	682209	1393/54
6	6	Růžodol I	682209	1393/55
6	6	Růžodol I	682209	1393/50
6	6	Růžodol I	682209	1393/51
6	6	Růžodol I	682209	1384/8
6	6	Růžodol I	682209	1393/32
6	6	Růžodol I	682209	1393/35
6	6	Růžodol I	682209	1393/36
6	6	Růžodol I	682209	1393/37
6	6	Růžodol I	682209	1393/38
6	6	Růžodol I	682209	1393/39
6	6	Růžodol I	682209	1393/40
6	6	Růžodol I	682209	1393/56
6	6	Růžodol I	682209	1384/4
6	6	Růžodol I	682209	1384/1
6	6	Růžodol I	682209	1393/7
6	6	Růžodol I	682209	1357/9
6	6	Růžodol I	682209	1382/4
6	6	Růžodol I	682209	1356/10
6	6	Růžodol I	682209	1357/2
6	6	Růžodol I	682209	1356/13
6	6	Růžodol I	682209	1356/21
6	6	Růžodol I	682209	1356/22
6	6	Růžodol I	682209	1357/25
6	6	Růžodol I	682209	1357/26
6	6	Růžodol I	682209	1382/17
6	6	Růžodol I	682209	1356/6
6	6	Růžodol I	682209	1375/1
6	6	Růžodol I	682209	1375/3
6	6	Růžodol I	682209	1378/2
6	6	Růžodol I	682209	1374/3
6	6	Růžodol I	682209	1378/5
6	6	Růžodol I	682209	1380/2
6	6	Růžodol I	682209	1378/3
6	6	Růžodol I	682209	1382/15
6	6	Růžodol I	682209	1381/7
6	6	Růžodol I	682209	1382/7
6	6	Růžodol I	682209	1383/10
6	6	Růžodol I	682209	1357/8
6	6	Růžodol I	682209	1381/8
6	6	Růžodol I	682209	1393/3

Mapový list	ID lokality	Název k.ú.	Kód k.ú.	Parcelní číslo
6	6	Růžodol I	682209	1383/8
6	6	Růžodol I	682209	1382/12
6	6	Růžodol I	682209	1374/8
6	6	Růžodol I	682209	1361/22
6	6	Růžodol I	682209	1361/21
7	7	Růžodol I	682209	1332/57
7	7	Růžodol I	682209	1332/55
7	7	Růžodol I	682209	1332/32
7	7	Růžodol I	682209	1332/52
7	7	Růžodol I	682209	1332/56
7	7	Růžodol I	682209	1332/53
7	7	Růžodol I	682209	1332/54
7	7	Růžodol I	682209	1332/37
7	7	Růžodol I	682209	1341/38
7	7	Růžodol I	682209	1341/42
7	7	Růžodol I	682209	1341/35
7	7	Růžodol I	682209	1332/115
7	7	Růžodol I	682209	1332/107
7	7	Růžodol I	682209	1341/21
7	7	Růžodol I	682209	1332/76
7	7	Růžodol I	682209	1332/81
7	7	Růžodol I	682209	1341/43
7	7	Růžodol I	682209	1332/67
7	7	Růžodol I	682209	1332/112
7	7	Růžodol I	682209	1332/110
7	7	Růžodol I	682209	1332/111
7	7	Růžodol I	682209	1332/109
7	7	Růžodol I	682209	1332/108
7	7	Růžodol I	682209	1332/106
7	7	Růžodol I	682209	1332/20
7	7	Růžodol I	682209	1332/38
7	7	Růžodol I	682209	1332/34
7	7	Růžodol I	682209	1332/58
7	7	Růžodol I	682209	1332/75
7	7	Růžodol I	682209	1332/103
7	7	Růžodol I	682209	1332/104
7	7	Růžodol I	682209	1332/90
7	7	Růžodol I	682209	1341/41
7	7	Růžodol I	682209	1341/39
7	7	Růžodol I	682209	1341/40
7	7	Růžodol I	682209	1341/45
7	7	Růžodol I	682209	1341/46
7	7	Růžodol I	682209	1341/44
7	7	Růžodol I	682209	1341/48
7	7	Růžodol I	682209	1333/6
7	7	Růžodol I	682209	1332/77
7	7	Růžodol I	682209	1333/7
7	7	Růžodol I	682209	1332/78
7	7	Růžodol I	682209	1332/80

Mapový list	ID lokality	Název k.ú.	Kód k.ú.	Parcelní číslo
7	7	Růžodol I	682209	1332/79
7	7	Růžodol I	682209	1361/11
7	7	Růžodol I	682209	1357/19
7	7	Růžodol I	682209	1341/23
7	7	Růžodol I	682209	1341/22
7	7	Růžodol I	682209	1361/18
7	7	Růžodol I	682209	1357/4
7	7	Růžodol I	682209	1341/24
7	7	Růžodol I	682209	1341/36
7	7	Růžodol I	682209	1341/34
7	7	Růžodol I	682209	1357/17
7	7	Růžodol I	682209	1341/47
7	7	Růžodol I	682209	1341/37
7	7	Růžodol I	682209	1361/9
7	7	Růžodol I	682209	1361/20
7	7	Růžodol I	682209	1332/7
7	7	Růžodol I	682209	1332/63
7	7	Růžodol I	682209	1332/62
7	7	Růžodol I	682209	1332/66
7	7	Růžodol I	682209	1332/41
7	7	Růžodol I	682209	1332/42
7	7	Růžodol I	682209	1332/64
7	7	Růžodol I	682209	1332/65
7	7	Růžodol I	682209	1332/61
7	7	Růžodol I	682209	1332/8
7	7	Růžodol I	682209	1332/47
7	7	Růžodol I	682209	1332/51
7	7	Růžodol I	682209	1330/3
7	7	Růžodol I	682209	1332/48
7	7	Růžodol I	682209	1332/46
7	7	Růžodol I	682209	1332/44
7	7	Růžodol I	682209	1331/3
7	7	Růžodol I	682209	1330/2
7	7	Růžodol I	682209	1332/40
7	7	Růžodol I	682209	1331/2
7	7	Růžodol I	682209	1332/49
7	7	Růžodol I	682209	1332/50
7	7	Růžodol I	682209	1332/45
7	7	Růžodol I	682209	1332/59
7	7	Růžodol I	682209	1332/60
7	7	Růžodol I	682209	1338/1
7	7	Růžodol I	682209	1333/1
7	7	Růžodol I	682209	1339/1
7	7	Růžodol I	682209	1340/3
7	7	Růžodol I	682209	1341/7
7	7	Růžodol I	682209	1340/2
7	7	Růžodol I	682209	1341/6
7	7	Růžodol I	682209	1341/5
7	7	Růžodol I	682209	1341/4

Mapový list	ID lokality	Název k.ú.	Kód k.ú.	Parcelní číslo
7	7	Růžodol I	682209	1332/1
7	7	Růžodol I	682209	1361/3
7	7	Růžodol I	682209	1341/2
7	7	Růžodol I	682209	1335/3
7	7	Růžodol I	682209	1335/1
7	7	Růžodol I	682209	1335/2
7	7	Růžodol I	682209	1332/4
7	7	Růžodol I	682209	1337
7	7	Růžodol I	682209	1341/15
7	7	Růžodol I	682209	1336/2
7	7	Růžodol I	682209	1336/1
7	7	Růžodol I	682209	1341/12
7	7	Růžodol I	682209	1341/14
7	7	Růžodol I	682209	1333/3
7	7	Růžodol I	682209	1332/73
7	7	Růžodol I	682209	1332/12
7	7	Růžodol I	682209	1332/70
7	7	Růžodol I	682209	1332/13
7	7	Růžodol I	682209	1332/74
7	7	Růžodol I	682209	1332/14
7	7	Růžodol I	682209	1332/17
7	7	Růžodol I	682209	1332/16
7	7	Růžodol I	682209	1332/11
7	7	Růžodol I	682209	1332/69
7	7	Růžodol I	682209	1332/10
7	7	Růžodol I	682209	1341/18
7	7	Růžodol I	682209	1332/105
7	7	Růžodol I	682209	1341/20
7	7	Růžodol I	682209	1333/8
7	7	Růžodol I	682209	1332/84
7	7	Růžodol I	682209	1341/19
7	7	Růžodol I	682209	1333/4
7	7	Růžodol I	682209	1333/5
7	7	Růžodol I	682209	1361/2
7	7	Růžodol I	682209	1361/15
7	7	Růžodol I	682209	1361/10
7	7	Růžodol I	682209	1341/53
7	7	Růžodol I	682209	1341/13
7	7	Růžodol I	682209	1341/3
7	7	Růžodol I	682209	1340/1
7	7	Růžodol I	682209	1357/5
7	7	Růžodol I	682209	1357/1
7	7	Růžodol I	682209	1357/6
7	7	Růžodol I	682209	1357/18
7	7	Růžodol I	682209	1357/20
7	7	Růžodol I	682209	1361/19
7	7	Růžodol I	682209	1341/70
7	7	Růžodol I	682209	1339/4
7	7	Růžodol I	682209	1341/71

Mapový list	ID lokality	Název k.ú.	Kód k.ú.	Parcelní číslo
7	7	Růžodol I	682209	1323/8
7	7	Růžodol I	682209	1341/72
7	7	Růžodol I	682209	1333/12
7	7	Růžodol I	682209	1333/13
7	7	Růžodol I	682209	1332/94
7	7	Růžodol I	682209	1332/2
7	7	Růžodol I	682209	1332/92
7	7	Růžodol I	682209	1332/93
7	7	Růžodol I	682209	1332/95
7	7	Růžodol I	682209	1332/36
7	7	Růžodol I	682209	1332/35
7	7	Růžodol I	682209	1333/11
7	7	Růžodol I	682209	1341/69
7	7	Růžodol I	682209	1331/4
7	7	Růžodol I	682209	1332/43
7	7	Růžodol I	682209	1332/9
7	7	Růžodol I	682209	1331/1
7	7	Růžodol I	682209	1330/1
7	7	Růžodol I	682209	1332/68
7	7	Růžodol I	682209	1332/119
7	7	Růžodol I	682209	1332/120
7	7	Růžodol I	682209	1332/121
7	7	Růžodol I	682209	1332/122
7	7	Růžodol I	682209	1332/126
7	7	Růžodol I	682209	1332/123
7	7	Růžodol I	682209	1332/116
7	7	Růžodol I	682209	1332/117
7	7	Růžodol I	682209	1332/118
7	7	Růžodol I	682209	1333/10
7	7	Růžodol I	682209	1332/86
7	7	Růžodol I	682209	1332/87
7	7	Růžodol I	682209	1341/63
7	7	Růžodol I	682209	1341/61
7	7	Růžodol I	682209	1341/62
7	7	Růžodol I	682209	1341/9
7	7	Růžodol I	682209	1342
7	7	Růžodol I	682209	1341/17
7	7	Růžodol I	682209	1341/1
7	7	Růžodol I	682209	1333/2
7	7	Růžodol I	682209	1341/8
7	7	Růžodol I	682209	1341/59
7	7	Růžodol I	682209	1341/57
7	7	Růžodol I	682209	1341/58
7	7	Růžodol I	682209	1341/60
7	7	Růžodol I	682209	1341/56
7	7	Růžodol I	682209	1341/54
7	7	Růžodol I	682209	1341/55
7	8	Růžodol I	682209	71/4
7	8	Růžodol I	682209	71/3

Mapový list	ID lokality	Název k.ú.	Kód k.ú.	Parcelní číslo
7	8	Růžodol I	682209	80/6
7	8	Růžodol I	682209	71/14
7	8	Růžodol I	682209	71/12
7	8	Růžodol I	682209	71/7
7	8	Růžodol I	682209	71/11
7	8	Růžodol I	682209	71/10
7	8	Růžodol I	682209	71/21
7	8	Růžodol I	682209	71/20
7	8	Růžodol I	682209	71/22
7	8	Růžodol I	682209	71/5
7	8	Růžodol I	682209	71/19
7	8	Růžodol I	682209	71/13
7	8	Růžodol I	682209	44/7
7	8	Růžodol I	682209	44/10
7	8	Růžodol I	682209	71/1
7	8	Růžodol I	682209	71/9
7	8	Růžodol I	682209	71/8
7	9	Růžodol I	682209	81/3
7	9	Růžodol I	682209	81/4
7	9	Růžodol I	682209	81/13
7	9	Růžodol I	682209	81/11
7	9	Růžodol I	682209	81/12
7	9	Růžodol I	682209	81/7
7	9	Růžodol I	682209	81/14
7	9	Růžodol I	682209	81/15
8	10	Staré Pavlovice	682179	658/13
8	10	Staré Pavlovice	682179	658/10
8	10	Staré Pavlovice	682179	658/12
8	10	Staré Pavlovice	682179	658/11
8	10	Staré Pavlovice	682179	658/16
8	10	Staré Pavlovice	682179	658/17
8	10	Staré Pavlovice	682179	658/15
8	10	Staré Pavlovice	682179	658/14
8	10	Staré Pavlovice	682179	661/2
8	10	Staré Pavlovice	682179	658/1
8	10	Staré Pavlovice	682179	658/28
8	10	Staré Pavlovice	682179	658/29
8	10	Staré Pavlovice	682179	658/21
8	10	Staré Pavlovice	682179	658/18
8	10	Staré Pavlovice	682179	658/2
8	10	Staré Pavlovice	682179	658/22
8	10	Staré Pavlovice	682179	658/19
8	10	Staré Pavlovice	682179	658/27
8	10	Staré Pavlovice	682179	661/1
8	10	Staré Pavlovice	682179	651
8	10	Staré Pavlovice	682179	652/2
8	10	Staré Pavlovice	682179	657/4
8	10	Staré Pavlovice	682179	658/32
8	10	Staré Pavlovice	682179	658/33

Mapový list	ID lokality	Název k.ú.	Kód k.ú.	Parcelní číslo
8	10	Staré Pavlovice	682179	658/31
8	10	Staré Pavlovice	682179	658/38
8	11	Staré Pavlovice	682179	602/263
8	11	Staré Pavlovice	682179	608/2
8	11	Staré Pavlovice	682179	608/3
8	11	Staré Pavlovice	682179	602/288
8	11	Staré Pavlovice	682179	602/290
8	11	Staré Pavlovice	682179	602/289
9	12	Ostašov u Liberce	682471	73/1
9	12	Ostašov u Liberce	682471	77/1
9	12	Ostašov u Liberce	682471	73/2
9	12	Ostašov u Liberce	682471	77/5
9	12	Ostašov u Liberce	682471	77/6
9	12	Ostašov u Liberce	682471	77/2
9	12	Ostašov u Liberce	682471	77/3
9	13	Ostašov u Liberce	682471	409/1
9	13	Ostašov u Liberce	682471	412
9	13	Ostašov u Liberce	682471	409/2
9	13	Ostašov u Liberce	682471	408
10	14	Ostašov u Liberce	682471	493/4
10	14	Ostašov u Liberce	682471	485
10	14	Ostašov u Liberce	682471	491/1
10	14	Ostašov u Liberce	682471	499/1
10	14	Ostašov u Liberce	682471	499/3
10	14	Ostašov u Liberce	682471	493/1
10	14	Ostašov u Liberce	682471	494
10	14	Ostašov u Liberce	682471	500/1
10	14	Ostašov u Liberce	682471	504/1
10	14	Ostašov u Liberce	682471	504/2
10	14	Ostašov u Liberce	682471	499/2
10	14	Ostašov u Liberce	682471	499/4
10	14	Ostašov u Liberce	682471	489
10	14	Ostašov u Liberce	682471	498
10	14	Ostašov u Liberce	682471	499/6
10	14	Ostašov u Liberce	682471	501
10	14	Ostašov u Liberce	682471	500/2
10	14	Ostašov u Liberce	682471	493/2
10	14	Ostašov u Liberce	682471	502
10	14	Ostašov u Liberce	682471	497
10	14	Ostašov u Liberce	682471	491/2
10	14	Ostašov u Liberce	682471	499/8
10	15	Růžodol I	682209	987/19
10	15	Růžodol I	682209	986/4
10	15	Růžodol I	682209	987/2
10	15	Růžodol I	682209	986/5
10	15	Růžodol I	682209	986/1
10	15	Růžodol I	682209	986/6
10	15	Růžodol I	682209	986/13
10	15	Růžodol I	682209	986/11

Mapový list	ID lokality	Název k.ú.	Kód k.ú.	Parcelní číslo
10	15	Růžodol I	682209	1407/3
10	15	Růžodol I	682209	986/2
10	15	Růžodol I	682209	986/3
10	15	Růžodol I	682209	1407/5
10	15	Růžodol I	682209	1407/4
10	15	Růžodol I	682209	1407/2
10	15	Růžodol I	682209	982
10	15	Růžodol I	682209	986/12
10	15	Růžodol I	682209	987/1
10	15	Růžodol I	682209	991/2
10	15	Růžodol I	682209	991/4
10	15	Růžodol I	682209	991/3
10	15	Růžodol I	682209	991/1
10	15	Růžodol I	682209	1005/7
10	15	Růžodol I	682209	1005/5
10	15	Růžodol I	682209	991/5
10	15	Růžodol I	682209	1004/1
10	15	Růžodol I	682209	1005/1
10	15	Růžodol I	682209	1005/8
10	15	Růžodol I	682209	1005/4
10	15	Růžodol I	682209	1005/2
10	15	Růžodol I	682209	841/4
10	15	Růžodol I	682209	991/7
10	15	Růžodol I	682209	989
10	15	Růžodol I	682209	990
10	15	Růžodol I	682209	991/6
10	15	Růžodol I	682209	1005/3
10	15	Růžodol I	682209	988
10	15	Růžodol I	682209	991/15
10	15	Růžodol I	682209	991/14
10	15	Růžodol I	682209	991/16
10	15	Růžodol I	682209	991/13
10	15	Růžodol I	682209	991/11
10	15	Růžodol I	682209	991/10
10	15	Růžodol I	682209	991/18
10	15	Růžodol I	682209	991/19
10	15	Růžodol I	682209	991/17
10	15	Růžodol I	682209	991/8
10	15	Růžodol I	682209	991/9
10	15	Růžodol I	682209	841/6
10	15	Růžodol I	682209	986/8
10	15	Růžodol I	682209	986/7
10	15	Růžodol I	682209	986/9
10	15	Růžodol I	682209	986/10
10	15	Růžodol I	682209	984
10	15	Růžodol I	682209	991/26
10	15	Růžodol I	682209	991/27
10	15	Růžodol I	682209	991/25
10	15	Růžodol I	682209	987/20

Mapový list	ID lokality	Název k.ú.	Kód k.ú.	Parcelní číslo
10	15	Růžodol I	682209	987/9
10	15	Ostašov u Liberce	682471	470
10	15	Ostašov u Liberce	682471	370/1
10	15	Ostašov u Liberce	682471	476
10	15	Ostašov u Liberce	682471	370/3
10	15	Ostašov u Liberce	682471	367
10	15	Ostašov u Liberce	682471	370/2
10	15	Ostašov u Liberce	682471	368/1
10	15	Ostašov u Liberce	682471	368/2
11	16	Růžodol I	682209	1427/5
11	16	Růžodol I	682209	1427/4
11	16	Růžodol I	682209	1424/1
11	16	Růžodol I	682209	1424/3
11	16	Růžodol I	682209	1425/2
11	16	Růžodol I	682209	1426
11	16	Růžodol I	682209	1425/4
11	16	Růžodol I	682209	1424/2
11	16	Růžodol I	682209	1425/3
11	16	Růžodol I	682209	1427/1
11	16	Růžodol I	682209	1424/4
11	16	Růžodol I	682209	1417
11	16	Růžodol I	682209	1424/10
11	16	Růžodol I	682209	1424/9
11	16	Růžodol I	682209	1416/6
11	16	Růžodol I	682209	1425/8
11	16	Růžodol I	682209	1424/11
11	16	Růžodol I	682209	1416/8
11	16	Růžodol I	682209	1416/7
11	16	Růžodol I	682209	1424/12
11	16	Františkov u Liberce	682209	1425/7
11	17	Růžodol I	682209	1023/3
11	17	Růžodol I	682209	1032/78
11	17	Františkov u Liberce	682233	1028/51
11	17	Františkov u Liberce	682233	1028/50
11	17	Františkov u Liberce	682233	829/4
11	17	Františkov u Liberce	682233	1044/3
11	17	Františkov u Liberce	682233	1046/3
11	17	Františkov u Liberce	682233	1046/4
11	17	Františkov u Liberce	682233	1044/4
11	17	Františkov u Liberce	682233	839/1
11	17	Františkov u Liberce	682233	839/2
11	17	Františkov u Liberce	682233	839/3
11	17	Františkov u Liberce	682233	838/4
11	17	Františkov u Liberce	682233	839/4
11	17	Františkov u Liberce	682233	838/3
11	17	Františkov u Liberce	682233	840/2
11	17	Františkov u Liberce	682233	840/1
11	17	Františkov u Liberce	682233	1028/7
11	17	Františkov u Liberce	682233	1029/6

Mapový list	ID lokality	Název k.ú.	Kód k.ú.	Parcelní číslo
11	17	Františkov u Liberce	682233	859/5
11	17	Františkov u Liberce	682233	1029/5
11	17	Františkov u Liberce	682233	1046/1
11	17	Františkov u Liberce	682233	1046/5
11	17	Františkov u Liberce	682233	1029/24
11	17	Františkov u Liberce	682233	1029/25
11	17	Františkov u Liberce	682233	1029/26
11	17	Františkov u Liberce	682233	1029/4
11	17	Františkov u Liberce	682233	1029/7
11	17	Františkov u Liberce	682233	1024/5
11	17	Františkov u Liberce	682233	1028/31
11	17	Františkov u Liberce	682233	1028/30
11	17	Františkov u Liberce	682233	1028/8
11	17	Františkov u Liberce	682233	1028/29
11	17	Františkov u Liberce	682233	1024/18
11	17	Františkov u Liberce	682233	1028/24
11	17	Františkov u Liberce	682233	859/4
11	17	Františkov u Liberce	682233	1029/8
11	17	Františkov u Liberce	682233	1028/42
11	17	Františkov u Liberce	682233	1028/26
11	17	Františkov u Liberce	682233	838/5
11	17	Františkov u Liberce	682233	859/3
11	17	Františkov u Liberce	682233	1024/22
11	17	Františkov u Liberce	682233	1028/25
11	17	Františkov u Liberce	682233	1029/9
11	17	Františkov u Liberce	682233	1028/27
11	17	Františkov u Liberce	682233	838/6
11	17	Františkov u Liberce	682233	1024/24
11	17	Františkov u Liberce	682233	1024/9
11	17	Františkov u Liberce	682233	1028/28
11	17	Františkov u Liberce	682233	1024/19
11	17	Františkov u Liberce	682233	1024/8
11	17	Františkov u Liberce	682233	1024/25
11	17	Františkov u Liberce	682233	829/7
11	17	Františkov u Liberce	682233	830
11	17	Františkov u Liberce	682233	829/1
11	17	Františkov u Liberce	682233	829/6
11	17	Františkov u Liberce	682233	829/5
11	17	Františkov u Liberce	682233	829/2
11	17	Františkov u Liberce	682233	827/1
11	17	Františkov u Liberce	682233	832
11	17	Františkov u Liberce	682233	826
11	17	Františkov u Liberce	682233	827/3
11	17	Františkov u Liberce	682233	836/1
11	17	Františkov u Liberce	682233	827/2
11	17	Františkov u Liberce	682233	838/2
11	17	Františkov u Liberce	682233	825/1
11	17	Františkov u Liberce	682233	825/2
11	17	Františkov u Liberce	682233	859/1

Mapový list	ID lokality	Název k.ú.	Kód k.ú.	Parcelní číslo
11	17	Františkov u Liberce	682233	1029/11
11	17	Františkov u Liberce	682233	1029/10
11	17	Františkov u Liberce	682233	1028/40
11	17	Františkov u Liberce	682233	1024/15
11	17	Františkov u Liberce	682233	1028/32
11	17	Františkov u Liberce	682233	1028/33
11	17	Františkov u Liberce	682233	1028/36
11	17	Františkov u Liberce	682233	1028/37
11	17	Františkov u Liberce	682233	1028/14
11	17	Františkov u Liberce	682233	1029/13
11	17	Františkov u Liberce	682233	1029/14
11	17	Františkov u Liberce	682233	836/2
11	17	Františkov u Liberce	682233	1028/18
11	17	Františkov u Liberce	682233	1029/18
11	17	Františkov u Liberce	682233	859/2
11	17	Františkov u Liberce	682233	838/1
11	17	Františkov u Liberce	682233	1029/16
11	17	Františkov u Liberce	682233	1029/19
11	17	Františkov u Liberce	682233	1024/13
11	17	Františkov u Liberce	682233	1029/15
11	17	Františkov u Liberce	682233	1028/38
11	17	Františkov u Liberce	682233	1028/39
11	17	Františkov u Liberce	682233	1028/35
11	17	Františkov u Liberce	682233	1028/20
11	17	Františkov u Liberce	682233	1028/41
11	17	Františkov u Liberce	682233	1028/34
11	17	Františkov u Liberce	682233	1028/19
11	17	Františkov u Liberce	682233	1028/15
11	17	Františkov u Liberce	682233	829/8
11	17	Františkov u Liberce	682233	1024/35
11	17	Františkov u Liberce	682233	1028/43
11	17	Františkov u Liberce	682233	1024/66
11	17	Františkov u Liberce	682233	840/4
11	17	Františkov u Liberce	682233	1024/62
11	17	Františkov u Liberce	682233	1024/68
12	18	Karlinky	682497	405/1
12	18	Karlinky	682497	405/8
12	18	Karlinky	682497	405/6
12	18	Karlinky	682497	405/2
12	18	Karlinky	682497	405/3
12	18	Karlinky	682497	405/5
12	18	Karlinky	682497	406/1
12	18	Karlinky	682497	406/4
12	18	Karlinky	682497	406/5
12	18	Karlinky	682497	402/3
12	18	Karlinky	682497	404/10
12	18	Karlinky	682497	405/15
12	18	Karlinky	682497	401/9
12	18	Karlinky	682497	402/1

Mapový list	ID lokality	Název k.ú.	Kód k.ú.	Parcelní číslo
12	18	Karlinky	682497	393
12	18	Karlinky	682497	401/2
12	18	Karlinky	682497	402/12
12	18	Karlinky	682497	402/7
12	18	Karlinky	682497	402/8
12	18	Karlinky	682497	402/9
12	18	Karlinky	682497	404/1
12	18	Karlinky	682497	401/1
12	18	Karlinky	682497	403/1
12	18	Karlinky	682497	405/10
12	18	Karlinky	682497	402/6
12	18	Karlinky	682497	404/11
12	18	Karlinky	682497	404/12
12	18	Karlinky	682497	405/17
12	18	Karlinky	682497	405/16
12	18	Karlinky	682497	404/9
12	18	Karlinky	682497	401/11
12	18	Karlinky	682497	401/10
12	18	Karlinky	682497	405/14
12	18	Karlinky	682497	405/13
12	19	Karlinky	682497	399/31
12	19	Karlinky	682497	399/21
12	19	Karlinky	682497	399/26
12	19	Karlinky	682497	400/2
12	19	Karlinky	682497	400/3
12	19	Karlinky	682497	399/24
12	19	Karlinky	682497	399/1
12	19	Karlinky	682497	399/19
12	19	Karlinky	682497	399/25
12	19	Karlinky	682497	399/20
12	19	Karlinky	682497	399/29
12	19	Karlinky	682497	396
12	19	Karlinky	682497	399/2
12	19	Karlinky	682497	399/4
12	19	Karlinky	682497	399/22
12	19	Karlinky	682497	399/3
12	19	Karlinky	682497	397/2
12	19	Karlinky	682497	394/3
12	19	Karlinky	682497	398/2
12	19	Karlinky	682497	399/16
12	19	Karlinky	682497	399/17
12	19	Karlinky	682497	397/1
12	19	Karlinky	682497	399/11
12	19	Karlinky	682497	399/14
12	19	Karlinky	682497	399/7
12	19	Karlinky	682497	399/9
12	19	Karlinky	682497	399/6
12	19	Karlinky	682497	399/12
12	19	Karlinky	682497	399/32

Mapový list	ID lokality	Název k.ú.	Kód k.ú.	Parcelní číslo
12	19	Karlinky	682497	399/8
12	19	Karlinky	682497	399/34
12	19	Karlinky	682497	399/33
12	20	Karlinky	682497	391/6
12	20	Karlinky	682497	391/5
12	20	Karlinky	682497	391/3
12	20	Karlinky	682497	391/2
12	20	Karlinky	682497	390
12	20	Karlinky	682497	391/1
12	20	Karlinky	682497	388
12	20	Karlinky	682497	387
12	20	Karlinky	682497	391/11
12	20	Karlinky	682497	389/1
12	20	Karlinky	682497	391/12
12	20	Karlinky	682497	389/2
13	21	Karlinky	682233	323/5
13	21	Karlinky	682233	317/6
13	21	Karlinky	682233	317/5
13	21	Karlinky	682233	323/4
13	21	Karlinky	682233	323/1
13	21	Karlinky	682233	321
13	21	Karlinky	682233	317/4
13	21	Karlinky	682233	335/1
13	21	Karlinky	682233	325
13	21	Karlinky	682233	317/8
13	21	Karlinky	682233	322/1
13	21	Karlinky	682233	317/9
13	21	Karlinky	682233	323/2
13	21	Karlinky	682233	326
13	21	Karlinky	682233	323/3
13	21	Karlinky	682233	317/7
13	21	Karlinky	682233	324
13	21	Karlinky	682233	317/1
13	21	Karlinky	682233	317/2
13	21	Karlinky	682233	317/3
13	21	Karlinky	682233	317/15
13	21	Karlinky	682233	335/7
13	21	Janův Důl u Liberce	682241	107
13	21	Janův Důl u Liberce	682241	109/2
13	21	Janův Důl u Liberce	682241	109/1
13	21	Janův Důl u Liberce	682241	113
13	21	Janův Důl u Liberce	682241	111/1
13	21	Janův Důl u Liberce	682241	111/5
13	21	Janův Důl u Liberce	682241	112/2
13	21	Janův Důl u Liberce	682241	109/12
13	21	Janův Důl u Liberce	682241	109/7
13	21	Janův Důl u Liberce	682241	110/1
13	21	Janův Důl u Liberce	682241	111/4
13	21	Janův Důl u Liberce	682241	109/3

Mapový list	ID lokality	Název k.ú.	Kód k.ú.	Parcelní číslo
13	21	Janův Důl u Liberce	682241	109/13
13	21	Janův Důl u Liberce	682241	110/5
13	21	Janův Důl u Liberce	682241	109/4
13	21	Janův Důl u Liberce	682241	109/11
13	21	Janův Důl u Liberce	682241	112/1
13	21	Janův Důl u Liberce	682241	111/6
14	22	Dolní Hanychov	682268	608
14	22	Dolní Hanychov	682268	614/3
14	22	Dolní Hanychov	682268	614/4
14	22	Dolní Hanychov	682268	593/2
14	22	Dolní Hanychov	682268	614/2
14	22	Dolní Hanychov	682268	593/15
14	22	Dolní Hanychov	682268	599/1
14	22	Dolní Hanychov	682268	599/2
14	22	Dolní Hanychov	682268	614/1
14	22	Dolní Hanychov	682268	593/1
14	22	Dolní Hanychov	682268	620/2
14	22	Dolní Hanychov	682268	665/1
14	22	Dolní Hanychov	682268	583/1
14	22	Dolní Hanychov	682268	593/5
14	22	Dolní Hanychov	682268	591
14	22	Dolní Hanychov	682268	614/6
14	22	Dolní Hanychov	682268	583/3
14	22	Dolní Hanychov	682268	593/4
14	22	Dolní Hanychov	682268	614/5
14	22	Dolní Hanychov	682268	665/3
14	22	Dolní Hanychov	682268	583/2
14	22	Dolní Hanychov	682268	614/8
14	22	Dolní Hanychov	682268	665/2
14	22	Dolní Hanychov	682268	666
14	22	Dolní Hanychov	682268	614/7
14	22	Dolní Hanychov	682268	659/2
14	22	Dolní Hanychov	682268	593/8
14	22	Dolní Hanychov	682268	583/4
14	22	Dolní Hanychov	682268	659/3
14	22	Dolní Hanychov	682268	593/6
14	22	Dolní Hanychov	682268	593/7
14	22	Dolní Hanychov	682268	594/1
14	22	Dolní Hanychov	682268	594/5
14	22	Dolní Hanychov	682268	594/2
14	22	Dolní Hanychov	682268	594/3
14	22	Dolní Hanychov	682268	594/4
14	22	Dolní Hanychov	682268	594/8
14	22	Dolní Hanychov	682268	593/9
14	22	Dolní Hanychov	682268	585/2
14	22	Dolní Hanychov	682268	600/2
14	22	Dolní Hanychov	682268	649/1
14	22	Dolní Hanychov	682268	556
14	22	Dolní Hanychov	682268	593/10

Mapový list	ID lokality	Název k.ú.	Kód k.ú.	Parcelní číslo
14	22	Dolní Hanychov	682268	594/6
14	22	Dolní Hanychov	682268	600/1
14	22	Dolní Hanychov	682268	659/10
14	22	Dolní Hanychov	682268	592/3
14	22	Dolní Hanychov	682268	602/3
14	22	Dolní Hanychov	682268	600/4
14	22	Dolní Hanychov	682268	619/1
14	22	Dolní Hanychov	682268	619/4
14	22	Dolní Hanychov	682268	594/7
14	22	Dolní Hanychov	682268	614/24
14	22	Dolní Hanychov	682268	609/1
14	22	Dolní Hanychov	682268	609/2
14	22	Dolní Hanychov	682268	609/3
14	22	Dolní Hanychov	682268	592/1
14	22	Dolní Hanychov	682268	592/2
14	22	Dolní Hanychov	682268	602/1
14	22	Dolní Hanychov	682268	602/2
14	22	Dolní Hanychov	682268	614/22
14	22	Dolní Hanychov	682268	614/23
14	22	Dolní Hanychov	682268	659/11
14	22	Dolní Hanychov	682268	600/3
14	22	Dolní Hanychov	682268	583/6
14	22	Dolní Hanychov	682268	593/16
14	22	Dolní Hanychov	682268	583/5
14	22	Dolní Hanychov	682268	659/12
14	22	Dolní Hanychov	682268	593/17
14	23	Doubí u Liberce	631086	888/11
14	23	Doubí u Liberce	631086	888/7
14	23	Doubí u Liberce	631086	888/14
14	23	Doubí u Liberce	631086	888/4
14	23	Doubí u Liberce	631086	888/3
14	23	Doubí u Liberce	631086	888/2
14	23	Doubí u Liberce	631086	888/19
14	23	Doubí u Liberce	631086	888/18
14	23	Doubí u Liberce	631086	888/17
14	23	Dolní Hanychov	682268	621/9
14	23	Dolní Hanychov	682268	625/3
14	23	Dolní Hanychov	682268	623/2
14	23	Dolní Hanychov	682268	621/5
14	23	Dolní Hanychov	682268	621/4
14	23	Dolní Hanychov	682268	623/1
14	23	Dolní Hanychov	682268	623/7
14	23	Dolní Hanychov	682268	621/3
14	23	Dolní Hanychov	682268	621/2
14	23	Dolní Hanychov	682268	623/4
14	23	Dolní Hanychov	682268	623/5
14	23	Dolní Hanychov	682268	621/6
14	23	Dolní Hanychov	682268	626/3
14	23	Dolní Hanychov	682268	626/2

Mapový list	ID lokality	Název k.ú.	Kód k.ú.	Parcelní číslo
14	23	Dolní Hanychov	682268	632/3
14	23	Dolní Hanychov	682268	644
14	23	Dolní Hanychov	682268	635/1
14	23	Dolní Hanychov	682268	634/1
14	23	Dolní Hanychov	682268	634/5
14	23	Dolní Hanychov	682268	634/7
14	23	Dolní Hanychov	682268	634/6
14	23	Dolní Hanychov	682268	632/2
14	23	Dolní Hanychov	682268	639/2
14	23	Dolní Hanychov	682268	639/5
14	23	Dolní Hanychov	682268	632/1
14	23	Dolní Hanychov	682268	645/4
14	23	Dolní Hanychov	682268	628/1
14	23	Dolní Hanychov	682268	639/1
14	23	Dolní Hanychov	682268	639/3
14	23	Dolní Hanychov	682268	639/4
14	23	Dolní Hanychov	682268	916
14	23	Dolní Hanychov	682268	630/1
14	23	Dolní Hanychov	682268	623/13
14	23	Dolní Hanychov	682268	623/10
14	23	Dolní Hanychov	682268	621/13
14	23	Dolní Hanychov	682268	914
14	23	Dolní Hanychov	682268	631/1
14	23	Dolní Hanychov	682268	628/8
14	23	Dolní Hanychov	682268	628/9
14	23	Dolní Hanychov	682268	628/10
14	23	Dolní Hanychov	682268	917
14	23	Dolní Hanychov	682268	634/8
14	23	Dolní Hanychov	682268	632/5
14	23	Dolní Hanychov	682268	623/28
14	23	Dolní Hanychov	682268	621/16
14	23	Dolní Hanychov	682268	623/26
14	23	Dolní Hanychov	682268	623/27
14	23	Dolní Hanychov	682268	623/16
14	23	Dolní Hanychov	682268	623/32
14	23	Dolní Hanychov	682268	623/29
14	23	Dolní Hanychov	682268	623/30
14	23	Dolní Hanychov	682268	623/31
14	23	Dolní Hanychov	682268	645/6
14	23	Dolní Hanychov	682268	623/35
14	23	Dolní Hanychov	682268	623/37
15	24	Horní Růžodol	682250	869/8
15	24	Horní Růžodol	682250	869/23
15	24	Horní Růžodol	682250	869/7
15	24	Horní Růžodol	682250	869/11
15	24	Horní Růžodol	682250	869/9
15	24	Horní Růžodol	682250	869/6
15	24	Horní Růžodol	682250	869/22
15	24	Horní Růžodol	682250	869/26

Mapový list	ID lokality	Název k.ú.	Kód k.ú.	Parcelní číslo
15	24	Horní Růžodol	682250	869/25
15	24	Rochlice u Liberce	682314	712/325
15	24	Rochlice u Liberce	682314	715/1
15	24	Rochlice u Liberce	682314	715/2
15	24	Rochlice u Liberce	682314	712/318
15	24	Rochlice u Liberce	682314	712/2
15	24	Rochlice u Liberce	682314	710/5
15	24	Rochlice u Liberce	682314	710/6
15	24	Rochlice u Liberce	682314	716/3
15	24	Rochlice u Liberce	682314	710/1
15	24	Rochlice u Liberce	682314	712/301
15	24	Rochlice u Liberce	682314	710/2
15	24	Rochlice u Liberce	682314	712/300
15	24	Rochlice u Liberce	682314	710/3
15	24	Rochlice u Liberce	682314	712/313
15	25	Horní Růžodol	682250	869/4
15	25	Horní Růžodol	682250	869/13
15	25	Horní Růžodol	682250	869/10
15	25	Horní Růžodol	682250	869/15
15	25	Horní Růžodol	682250	869/16
15	25	Horní Růžodol	682250	869/24
15	25	Horní Růžodol	682250	869/27
15	25	Rochlice u Liberce	682314	713/30
15	25	Rochlice u Liberce	682314	713/31
15	25	Rochlice u Liberce	682314	713/28
15	25	Rochlice u Liberce	682314	713/29
15	25	Rochlice u Liberce	682314	713/27
15	25	Rochlice u Liberce	682314	538/11
15	25	Rochlice u Liberce	682314	528/22
15	25	Rochlice u Liberce	682314	520/63
15	25	Rochlice u Liberce	682314	506/5
15	25	Rochlice u Liberce	682314	520/47
15	25	Rochlice u Liberce	682314	520/48
15	25	Rochlice u Liberce	682314	713/25
15	25	Rochlice u Liberce	682314	538/5
15	25	Rochlice u Liberce	682314	538/7
15	25	Rochlice u Liberce	682314	713/9
15	25	Rochlice u Liberce	682314	713/8
15	25	Rochlice u Liberce	682314	713/23
15	25	Rochlice u Liberce	682314	713/24
15	25	Rochlice u Liberce	682314	713/22
15	25	Rochlice u Liberce	682314	713/21
15	25	Rochlice u Liberce	682314	713/20
15	25	Rochlice u Liberce	682314	713/19
15	25	Rochlice u Liberce	682314	713/10
15	25	Rochlice u Liberce	682314	713/12
15	25	Rochlice u Liberce	682314	538/9
15	25	Rochlice u Liberce	682314	713/13
15	25	Rochlice u Liberce	682314	713/16

Mapový list	ID lokality	Název k.ú.	Kód k.ú.	Parcelní číslo
15	25	Rochlice u Liberce	682314	713/15
15	25	Rochlice u Liberce	682314	713/11
15	25	Rochlice u Liberce	682314	713/17
15	25	Rochlice u Liberce	682314	713/18
15	25	Rochlice u Liberce	682314	713/1
15	25	Rochlice u Liberce	682314	713/4
15	25	Rochlice u Liberce	682314	713/5
15	25	Rochlice u Liberce	682314	713/6
15	25	Rochlice u Liberce	682314	713/7
15	25	Rochlice u Liberce	682314	558/1
15	25	Rochlice u Liberce	682314	520/49
15	25	Rochlice u Liberce	682314	520/29
15	25	Rochlice u Liberce	682314	516/3
15	25	Rochlice u Liberce	682314	520/12
15	25	Rochlice u Liberce	682314	520/24
15	25	Rochlice u Liberce	682314	516/2
15	25	Rochlice u Liberce	682314	520/30
15	25	Rochlice u Liberce	682314	520/31
15	25	Rochlice u Liberce	682314	519
15	25	Rochlice u Liberce	682314	517/1
15	25	Rochlice u Liberce	682314	514
15	25	Rochlice u Liberce	682314	520/16
15	25	Rochlice u Liberce	682314	520/21
15	25	Rochlice u Liberce	682314	520/23
15	25	Rochlice u Liberce	682314	520/32
15	25	Rochlice u Liberce	682314	516/1
15	25	Rochlice u Liberce	682314	520/14
15	25	Rochlice u Liberce	682314	520/20
15	25	Rochlice u Liberce	682314	520/22
15	25	Rochlice u Liberce	682314	511
15	25	Rochlice u Liberce	682314	513
15	25	Rochlice u Liberce	682314	521/3
15	25	Rochlice u Liberce	682314	520/44
15	25	Rochlice u Liberce	682314	508
15	25	Rochlice u Liberce	682314	520/10
15	25	Rochlice u Liberce	682314	520/11
15	25	Rochlice u Liberce	682314	520/5
15	25	Rochlice u Liberce	682314	520/1
15	25	Rochlice u Liberce	682314	520/36
15	25	Rochlice u Liberce	682314	520/7
15	25	Rochlice u Liberce	682314	520/4
15	25	Rochlice u Liberce	682314	520/35
15	25	Rochlice u Liberce	682314	520/9
15	25	Rochlice u Liberce	682314	520/6
15	25	Rochlice u Liberce	682314	520/8
15	25	Rochlice u Liberce	682314	522/2
15	25	Rochlice u Liberce	682314	520/40
15	25	Rochlice u Liberce	682314	520/39
15	25	Rochlice u Liberce	682314	520/37

Mapový list	ID lokality	Název k.ú.	Kód k.ú.	Parcelní číslo
15	25	Rochlice u Liberce	682314	520/38
15	25	Rochlice u Liberce	682314	521/4
15	25	Rochlice u Liberce	682314	716/6
15	25	Rochlice u Liberce	682314	716/4
15	25	Rochlice u Liberce	682314	716/5
15	25	Rochlice u Liberce	682314	716/2
15	25	Rochlice u Liberce	682314	528/2
15	25	Rochlice u Liberce	682314	528/13
15	25	Rochlice u Liberce	682314	528/8
15	25	Rochlice u Liberce	682314	528/9
15	25	Rochlice u Liberce	682314	528/10
15	25	Rochlice u Liberce	682314	538/1
15	25	Rochlice u Liberce	682314	507
15	25	Rochlice u Liberce	682314	521/2
15	25	Rochlice u Liberce	682314	522/1
15	25	Rochlice u Liberce	682314	522/3
15	25	Rochlice u Liberce	682314	522/4
15	25	Rochlice u Liberce	682314	520/17
15	25	Rochlice u Liberce	682314	520/15
15	25	Rochlice u Liberce	682314	524/1
15	25	Rochlice u Liberce	682314	520/19
15	25	Rochlice u Liberce	682314	520/45
15	25	Rochlice u Liberce	682314	524/2
15	25	Rochlice u Liberce	682314	521/13
15	25	Rochlice u Liberce	682314	520/18
15	25	Rochlice u Liberce	682314	521/1
15	25	Rochlice u Liberce	682314	713/2
15	25	Rochlice u Liberce	682314	713/14
15	25	Rochlice u Liberce	682314	713/3
15	25	Rochlice u Liberce	682314	509
15	25	Rochlice u Liberce	682314	528/18
15	25	Rochlice u Liberce	682314	528/3
15	25	Rochlice u Liberce	682314	528/4
15	25	Rochlice u Liberce	682314	528/5
15	25	Rochlice u Liberce	682314	528/6
15	25	Rochlice u Liberce	682314	538/3
15	25	Rochlice u Liberce	682314	528/19
15	25	Rochlice u Liberce	682314	528/20
15	25	Rochlice u Liberce	682314	528/21
15	25	Rochlice u Liberce	682314	557
15	25	Rochlice u Liberce	682314	538/4
15	25	Rochlice u Liberce	682314	1633/7
15	25	Rochlice u Liberce	682314	521/8
15	25	Rochlice u Liberce	682314	520/43
15	25	Rochlice u Liberce	682314	521/7
15	25	Rochlice u Liberce	682314	520/41
15	25	Rochlice u Liberce	682314	521/6
15	25	Rochlice u Liberce	682314	521/5
15	25	Rochlice u Liberce	682314	506/2

Mapový list	ID lokality	Název k.ú.	Kód k.ú.	Parcelní číslo
15	25	Rochlice u Liberce	682314	1627/5
15	25	Rochlice u Liberce	682314	538/8
15	25	Rochlice u Liberce	682314	538/10
15	25	Rochlice u Liberce	682314	506/1
15	25	Rochlice u Liberce	682314	522/5
15	25	Rochlice u Liberce	682314	520/56
15	25	Rochlice u Liberce	682314	515/2
15	25	Rochlice u Liberce	682314	515/1
15	25	Rochlice u Liberce	682314	520/42
15	25	Rochlice u Liberce	682314	713/32
15	25	Rochlice u Liberce	682314	713/33
15	25	Rochlice u Liberce	682314	713/34
15	25	Rochlice u Liberce	682314	521/14
15	25	Rochlice u Liberce	682314	521/11
15	25	Rochlice u Liberce	682314	538/19
15	25	Rochlice u Liberce	682314	538/20
15	25	Rochlice u Liberce	682314	538/12
15	25	Rochlice u Liberce	682314	520/58
15	25	Rochlice u Liberce	682314	520/60
15	25	Rochlice u Liberce	682314	520/59
15	25	Rochlice u Liberce	682314	520/61
15	25	Rochlice u Liberce	682314	515/3
15	25	Rochlice u Liberce	682314	520/67
15	26	Rochlice u Liberce	682314	485/20
15	26	Rochlice u Liberce	682314	485/21
15	26	Rochlice u Liberce	682314	485/19
15	26	Rochlice u Liberce	682314	485/14
15	26	Rochlice u Liberce	682314	485/18
15	26	Rochlice u Liberce	682314	485/10
15	26	Rochlice u Liberce	682314	485/16
15	26	Rochlice u Liberce	682314	485/17
15	26	Rochlice u Liberce	682314	485/5
15	26	Rochlice u Liberce	682314	485/15
15	26	Rochlice u Liberce	682314	485/1
16	27	Horní Růžodol	682250	256/1
16	27	Horní Růžodol	682250	256/2
16	27	Horní Růžodol	682250	256/4
16	27	Horní Růžodol	682250	258/2
16	27	Horní Růžodol	682250	256/3
16	27	Horní Růžodol	682250	256/5
16	28	Rochlice u Liberce	682314	721/3
16	28	Rochlice u Liberce	682314	723/7
16	28	Rochlice u Liberce	682314	721/1
16	28	Rochlice u Liberce	682314	721/4
16	28	Rochlice u Liberce	682314	723/3
16	28	Rochlice u Liberce	682314	723/19
16	29	Rochlice u Liberce	682314	1630/5
16	29	Rochlice u Liberce	682314	1628
16	29	Rochlice u Liberce	682314	753/2

Mapový list	ID lokality	Název k.ú.	Kód k.ú.	Parcelní číslo
16	29	Rochlice u Liberce	682314	755/2
16	29	Rochlice u Liberce	682314	754
16	29	Rochlice u Liberce	682314	752
16	29	Rochlice u Liberce	682314	755/1
16	29	Rochlice u Liberce	682314	758
16	29	Rochlice u Liberce	682314	757
16	29	Rochlice u Liberce	682314	759/1
16	29	Rochlice u Liberce	682314	760
16	29	Rochlice u Liberce	682314	759/4
16	29	Rochlice u Liberce	682314	759/5
16	29	Rochlice u Liberce	682314	787/1
16	29	Rochlice u Liberce	682314	759/6
16	29	Rochlice u Liberce	682314	787/6
16	29	Rochlice u Liberce	682314	787/2
16	29	Rochlice u Liberce	682314	759/3
16	29	Rochlice u Liberce	682314	1630/4
16	29	Rochlice u Liberce	682314	753/6
16	29	Rochlice u Liberce	682314	753/3
16	29	Rochlice u Liberce	682314	753/1
16	29	Rochlice u Liberce	682314	1630/6
16	29	Rochlice u Liberce	682314	759/9
16	29	Rochlice u Liberce	682314	2227/1
16	29	Rochlice u Liberce	682314	753/5
16	29	Rochlice u Liberce	682314	753/4
16	29	Rochlice u Liberce	682314	759/7
16	30	Rochlice u Liberce	682314	775/14
16	30	Rochlice u Liberce	682314	2228/7
16	30	Rochlice u Liberce	682314	775/1
16	30	Rochlice u Liberce	682314	770/3
16	30	Rochlice u Liberce	682314	770/2
16	30	Rochlice u Liberce	682314	766/6
16	30	Rochlice u Liberce	682314	768/8
16	30	Rochlice u Liberce	682314	768/9
16	30	Rochlice u Liberce	682314	766/3
16	30	Rochlice u Liberce	682314	768/1
16	30	Rochlice u Liberce	682314	768/3
16	30	Rochlice u Liberce	682314	768/6
16	30	Rochlice u Liberce	682314	768/4
16	30	Rochlice u Liberce	682314	775/2
16	30	Rochlice u Liberce	682314	778/2
16	30	Rochlice u Liberce	682314	772
16	30	Rochlice u Liberce	682314	775/11
16	30	Rochlice u Liberce	682314	775/7
16	30	Rochlice u Liberce	682314	773/2
16	30	Rochlice u Liberce	682314	2228/3
16	30	Rochlice u Liberce	682314	770/1
16	30	Rochlice u Liberce	682314	775/10
16	30	Rochlice u Liberce	682314	775/4
16	30	Rochlice u Liberce	682314	777/4

Mapový list	ID lokality	Název k.ú.	Kód k.ú.	Parcelní číslo
16	30	Rochlice u Liberce	682314	777/1
16	30	Rochlice u Liberce	682314	777/3
16	30	Rochlice u Liberce	682314	778/3
16	30	Rochlice u Liberce	682314	1620/1
16	30	Rochlice u Liberce	682314	778/6
16	30	Rochlice u Liberce	682314	778/7
16	30	Rochlice u Liberce	682314	778/1
16	30	Rochlice u Liberce	682314	779/1
16	30	Rochlice u Liberce	682314	777/5
16	30	Rochlice u Liberce	682314	775/9
16	30	Rochlice u Liberce	682314	777/2
16	30	Rochlice u Liberce	682314	775/6
16	30	Rochlice u Liberce	682314	775/5
16	30	Rochlice u Liberce	682314	1620/8
16	30	Rochlice u Liberce	682314	778/13
16	30	Rochlice u Liberce	682314	779/2
16	30	Rochlice u Liberce	682314	780/1
16	30	Rochlice u Liberce	682314	780/2
16	30	Rochlice u Liberce	682314	1620/9
16	30	Rochlice u Liberce	682314	1620/7
16	30	Rochlice u Liberce	682314	778/4
16	30	Rochlice u Liberce	682314	778/14
17	31	Vratislavice nad Nisou	785644	2010/10
17	31	Vratislavice nad Nisou	785644	1944/3
17	31	Vratislavice nad Nisou	785644	1944/1
17	31	Vratislavice nad Nisou	785644	2030/1
17	31	Vratislavice nad Nisou	785644	2028
17	31	Vratislavice nad Nisou	785644	2010/1
17	31	Vratislavice nad Nisou	785644	2030/2
17	31	Vratislavice nad Nisou	785644	2029
17	31	Vratislavice nad Nisou	785644	1944/2
17	31	Vratislavice nad Nisou	785644	1944/6
17	31	Vratislavice nad Nisou	785644	1946
17	31	Vratislavice nad Nisou	785644	1945
17	31	Vratislavice nad Nisou	785644	1944/7
17	31	Vratislavice nad Nisou	785644	2010/2
17	31	Vratislavice nad Nisou	785644	2010/3
17	31	Vratislavice nad Nisou	785644	2010/4
17	31	Vratislavice nad Nisou	785644	2014
17	31	Vratislavice nad Nisou	785644	2013
17	31	Vratislavice nad Nisou	785644	2016
17	31	Vratislavice nad Nisou	785644	2015
17	31	Vratislavice nad Nisou	785644	2004/1
17	31	Vratislavice nad Nisou	785644	2006
17	31	Vratislavice nad Nisou	785644	2010/5
17	31	Vratislavice nad Nisou	785644	2010/7
17	31	Vratislavice nad Nisou	785644	2012
17	31	Vratislavice nad Nisou	785644	2011
17	31	Vratislavice nad Nisou	785644	2010/6

Mapový list	ID lokality	Název k.ú.	Kód k.ú.	Parcelní číslo
17	31	Vratislavice nad Nisou	785644	2005
17	31	Vratislavice nad Nisou	785644	2007
17	31	Vratislavice nad Nisou	785644	2020/1
17	31	Vratislavice nad Nisou	785644	2017
17	31	Vratislavice nad Nisou	785644	2018
17	31	Vratislavice nad Nisou	785644	2020/2
17	31	Vratislavice nad Nisou	785644	2019
17	31	Vratislavice nad Nisou	785644	1987/1
17	31	Vratislavice nad Nisou	785644	2022
17	31	Vratislavice nad Nisou	785644	2062
17	31	Vratislavice nad Nisou	785644	1989/1
17	31	Vratislavice nad Nisou	785644	2023/3
17	31	Vratislavice nad Nisou	785644	2023/4
17	31	Vratislavice nad Nisou	785644	2023/6
17	31	Vratislavice nad Nisou	785644	2023/1
17	31	Vratislavice nad Nisou	785644	2023/5
17	31	Vratislavice nad Nisou	785644	2023/7
17	31	Vratislavice nad Nisou	785644	2023/2
17	31	Vratislavice nad Nisou	785644	2010/9
17	31	Vratislavice nad Nisou	785644	1944/11
17	31	Vratislavice nad Nisou	785644	2010/8
17	31	Vratislavice nad Nisou	785644	1944/12
17	31	Vratislavice nad Nisou	785644	1944/10
17	31		785644	1943/1
18	32	Doubí u Liberce	631086	1048/13
18	32	Doubí u Liberce	631086	1048/12
18	32	Doubí u Liberce	631086	1048/11
18	32	Doubí u Liberce	631086	1048/9
18	32	Doubí u Liberce	631086	1048/10
18	32	Doubí u Liberce	631086	1048/51
18	32	Doubí u Liberce	631086	782/191
18	32	Doubí u Liberce	631086	1047/1
18	32	Doubí u Liberce	631086	1048/22
18	32	Doubí u Liberce	631086	1048/16
18	32	Doubí u Liberce	631086	1048/15
18	32	Doubí u Liberce	631086	1048/19
18	32	Doubí u Liberce	631086	1053/1
18	32	Doubí u Liberce	631086	1048/21
18	32	Doubí u Liberce	631086	1048/23
18	32	Doubí u Liberce	631086	1048/20
18	32	Doubí u Liberce	631086	862/9
18	32	Doubí u Liberce	631086	864/2
18	32	Doubí u Liberce	631086	862/10
18	32	Doubí u Liberce	631086	862/11
18	32	Doubí u Liberce	631086	862/12
18	32	Doubí u Liberce	631086	791/31
18	32	Doubí u Liberce	631086	862/13
18	32	Doubí u Liberce	631086	781/1
18	32	Doubí u Liberce	631086	1062

Mapový list	ID lokality	Název k.ú.	Kód k.ú.	Parcelní číslo
18	32	Doubí u Liberce	631086	1064
18	32	Doubí u Liberce	631086	782/156
18	32	Doubí u Liberce	631086	1072/2
18	32	Doubí u Liberce	631086	862/7
18	32	Doubí u Liberce	631086	1035/2
18	32	Doubí u Liberce	631086	1048/39
18	32	Doubí u Liberce	631086	1048/37
18	32	Doubí u Liberce	631086	1048/38
18	32	Doubí u Liberce	631086	782/148
18	32	Doubí u Liberce	631086	782/147
18	32	Doubí u Liberce	631086	1048/36
18	32	Doubí u Liberce	631086	1048/40
18	32	Doubí u Liberce	631086	1048/41
18	32	Doubí u Liberce	631086	1048/42
18	32	Doubí u Liberce	631086	864/6
18	32	Doubí u Liberce	631086	862/8
18	32	Doubí u Liberce	631086	862/32
18	32	Doubí u Liberce	631086	782/154
18	32	Doubí u Liberce	631086	782/155
18	32	Doubí u Liberce	631086	1190/1
18	32	Doubí u Liberce	631086	782/158
18	32	Doubí u Liberce	631086	782/166
18	32	Doubí u Liberce	631086	782/1
18	32	Doubí u Liberce	631086	782/162
18	32	Doubí u Liberce	631086	782/160
18	32	Doubí u Liberce	631086	782/159
18	32	Doubí u Liberce	631086	782/171
18	32	Doubí u Liberce	631086	862/31
18	32	Doubí u Liberce	631086	791/55
18	32	Doubí u Liberce	631086	782/163
18	32	Doubí u Liberce	631086	782/89
18	32	Doubí u Liberce	631086	782/87
18	32	Doubí u Liberce	631086	782/36
18	32	Doubí u Liberce	631086	782/95
18	32	Doubí u Liberce	631086	782/88
18	32	Doubí u Liberce	631086	782/35
18	32	Doubí u Liberce	631086	782/86
18	32	Doubí u Liberce	631086	1111/3
18	32	Doubí u Liberce	631086	1063/6
18	32	Doubí u Liberce	631086	782/53
18	32	Doubí u Liberce	631086	1063/5
18	32	Doubí u Liberce	631086	1065/1
18	32	Doubí u Liberce	631086	782/101
18	32	Doubí u Liberce	631086	1065/2
18	32	Doubí u Liberce	631086	782/25
18	32	Doubí u Liberce	631086	782/27
18	32	Doubí u Liberce	631086	782/96
18	32	Doubí u Liberce	631086	1065/3
18	32	Doubí u Liberce	631086	782/41

Mapový list	ID lokality	Název k.ú.	Kód k.ú.	Parcelní číslo
18	32	Doubí u Liberce	631086	782/44
18	32	Doubí u Liberce	631086	782/21
18	32	Doubí u Liberce	631086	782/45
18	32	Doubí u Liberce	631086	782/40
18	32	Doubí u Liberce	631086	782/100
18	32	Doubí u Liberce	631086	782/39
18	32	Doubí u Liberce	631086	1044/1
18	32	Doubí u Liberce	631086	862/25
18	32	Doubí u Liberce	631086	862/21
18	32	Doubí u Liberce	631086	782/38
18	32	Doubí u Liberce	631086	1048/28
18	32	Doubí u Liberce	631086	1048/25
18	32	Doubí u Liberce	631086	782/110
18	32	Doubí u Liberce	631086	1048/27
18	32	Doubí u Liberce	631086	1048/32
18	32	Doubí u Liberce	631086	1048/33
18	32	Doubí u Liberce	631086	782/58
18	32	Doubí u Liberce	631086	782/61
18	32	Doubí u Liberce	631086	782/109
18	32	Doubí u Liberce	631086	1063/1
18	32	Doubí u Liberce	631086	782/81
18	32	Doubí u Liberce	631086	1048/31
18	32	Doubí u Liberce	631086	782/111
18	32	Doubí u Liberce	631086	1048/29
18	32	Doubí u Liberce	631086	1048/34
18	32	Doubí u Liberce	631086	782/112
18	32	Doubí u Liberce	631086	862/27
18	32	Doubí u Liberce	631086	862/30
18	32	Doubí u Liberce	631086	862/28
18	32	Doubí u Liberce	631086	862/19
18	32	Doubí u Liberce	631086	862/29
18	32	Doubí u Liberce	631086	862/23
18	32	Doubí u Liberce	631086	1045/8
18	32	Doubí u Liberce	631086	1045/3
18	32	Doubí u Liberce	631086	1045/9
18	32	Doubí u Liberce	631086	1045/10
18	32	Doubí u Liberce	631086	1045/4
18	32	Doubí u Liberce	631086	1045/1
18	32	Doubí u Liberce	631086	1045/6
18	32	Doubí u Liberce	631086	782/18
18	32	Doubí u Liberce	631086	782/17
18	32	Doubí u Liberce	631086	782/16
18	32	Doubí u Liberce	631086	791/32
18	32	Doubí u Liberce	631086	782/24
18	32	Doubí u Liberce	631086	782/49
18	32	Doubí u Liberce	631086	782/51
18	32	Doubí u Liberce	631086	782/42
18	32	Doubí u Liberce	631086	782/43
18	32	Doubí u Liberce	631086	782/63

Mapový list	ID lokality	Název k.ú.	Kód k.ú.	Parcelní číslo
18	32	Doubí u Liberce	631086	782/62
18	32	Doubí u Liberce	631086	1045/5
18	32	Doubí u Liberce	631086	782/273
18	32	Doubí u Liberce	631086	782/274
18	32	Doubí u Liberce	631086	782/275
18	32	Doubí u Liberce	631086	1191/2
18	32	Doubí u Liberce	631086	1111/8
18	32	Doubí u Liberce	631086	1111/9
18	32	Doubí u Liberce	631086	1111/7
18	32	Doubí u Liberce	631086	1111/6
18	32	Doubí u Liberce	631086	1111/10
18	32	Doubí u Liberce	631086	1115/2
18	32	Doubí u Liberce	631086	782/239
18	32	Doubí u Liberce	631086	862/49
18	32	Doubí u Liberce	631086	862/43
18	32	Doubí u Liberce	631086	862/44
18	32	Doubí u Liberce	631086	862/41
18	32	Doubí u Liberce	631086	1048/43
18	32	Doubí u Liberce	631086	1048/47
18	32	Doubí u Liberce	631086	862/51
18	32	Doubí u Liberce	631086	862/50
18	32	Doubí u Liberce	631086	862/42
18	32	Doubí u Liberce	631086	862/48
18	32	Doubí u Liberce	631086	782/189
18	32	Doubí u Liberce	631086	1048/46
18	32	Doubí u Liberce	631086	1048/48
18	32	Doubí u Liberce	631086	1048/49
18	32	Doubí u Liberce	631086	782/102
18	32	Doubí u Liberce	631086	1048/44
18	32	Doubí u Liberce	631086	1048/45
18	32	Doubí u Liberce	631086	862/15
18	32	Doubí u Liberce	631086	862/16
18	32	Doubí u Liberce	631086	862/17
18	32	Doubí u Liberce	631086	782/164
18	32	Doubí u Liberce	631086	782/267
18	32	Doubí u Liberce	631086	782/268
18	32	Doubí u Liberce	631086	782/269
18	32	Doubí u Liberce	631086	782/270
18	32	Doubí u Liberce	631086	862/36
18	32	Doubí u Liberce	631086	782/229
18	32	Doubí u Liberce	631086	862/45
18	32	Doubí u Liberce	631086	862/46
18	32	Doubí u Liberce	631086	782/213
18	32	Doubí u Liberce	631086	791/74
18	32	Doubí u Liberce	631086	782/226
18	32	Doubí u Liberce	631086	782/227
18	32	Doubí u Liberce	631086	782/228
18	32	Doubí u Liberce	631086	862/47
18	32	Doubí u Liberce	631086	782/235

Mapový list	ID lokality	Název k.ú.	Kód k.ú.	Parcelní číslo
18	32	Doubí u Liberce	631086	1045/11
18	32	Doubí u Liberce	631086	782/190
18	32	Doubí u Liberce	631086	782/225
18	32	Doubí u Liberce	631086	782/230
18	32	Doubí u Liberce	631086	782/231
18	32	Doubí u Liberce	631086	782/236
18	32	Doubí u Liberce	631086	782/232
18	33	Doubí u Liberce	631086	782/280
18	33	Doubí u Liberce	631086	782/149
18	33	Doubí u Liberce	631086	778/3
18	33	Doubí u Liberce	631086	782/169
18	33	Doubí u Liberce	631086	782/170
18	33	Doubí u Liberce	631086	782/151
18	33	Doubí u Liberce	631086	782/59
18	33	Doubí u Liberce	631086	782/136
18	33	Doubí u Liberce	631086	782/137
18	33	Doubí u Liberce	631086	782/23
18	33	Doubí u Liberce	631086	782/135
18	33	Doubí u Liberce	631086	782/33
18	33	Doubí u Liberce	631086	782/60
18	33	Doubí u Liberce	631086	782/71
18	33	Doubí u Liberce	631086	782/73
18	33	Doubí u Liberce	631086	782/118
18	33	Doubí u Liberce	631086	782/29
18	33	Doubí u Liberce	631086	782/75
18	33	Doubí u Liberce	631086	782/76
18	33	Doubí u Liberce	631086	782/138
18	33	Doubí u Liberce	631086	739/6
18	33	Doubí u Liberce	631086	782/64
18	33	Doubí u Liberce	631086	782/248
18	33	Doubí u Liberce	631086	782/249
18	33	Doubí u Liberce	631086	782/218
18	33	Doubí u Liberce	631086	782/219
19	34	Doubí u Liberce	631086	791/13
19	34	Doubí u Liberce	631086	791/17
19	34	Doubí u Liberce	631086	791/1
19	34	Doubí u Liberce	631086	791/2
19	34	Doubí u Liberce	631086	791/25
19	34	Doubí u Liberce	631086	782/146
19	34	Doubí u Liberce	631086	791/61
19	34	Doubí u Liberce	631086	791/46
19	34	Doubí u Liberce	631086	791/50
19	34	Doubí u Liberce	631086	782/140
19	34	Doubí u Liberce	631086	791/43
19	34	Doubí u Liberce	631086	791/51
19	34	Doubí u Liberce	631086	791/47
19	34	Doubí u Liberce	631086	782/142
19	34	Doubí u Liberce	631086	791/54
19	34	Doubí u Liberce	631086	791/44

Mapový list	ID lokality	Název k.ú.	Kód k.ú.	Parcelní číslo
19	34	Doubí u Liberce	631086	782/125
19	34	Doubí u Liberce	631086	782/56
19	34	Doubí u Liberce	631086	782/124
19	34	Doubí u Liberce	631086	782/132
19	34	Doubí u Liberce	631086	782/55
19	34	Doubí u Liberce	631086	782/90
19	34	Doubí u Liberce	631086	782/103
19	34	Doubí u Liberce	631086	791/59
19	34	Doubí u Liberce	631086	791/58
19	34	Doubí u Liberce	631086	791/60
19	34	Doubí u Liberce	631086	791/48
19	34	Doubí u Liberce	631086	791/45
19	34	Doubí u Liberce	631086	782/78
19	34	Doubí u Liberce	631086	791/36
19	34	Doubí u Liberce	631086	782/92
19	34	Doubí u Liberce	631086	782/105
19	34	Doubí u Liberce	631086	782/121
19	34	Doubí u Liberce	631086	782/104
19	34	Doubí u Liberce	631086	782/106
19	34	Doubí u Liberce	631086	782/80
19	34	Doubí u Liberce	631086	782/122
19	34	Doubí u Liberce	631086	791/35
19	34	Doubí u Liberce	631086	782/123
19	34	Doubí u Liberce	631086	782/19
19	34	Doubí u Liberce	631086	782/133
19	34	Doubí u Liberce	631086	782/134
19	34	Doubí u Liberce	631086	791/119
19	34	Doubí u Liberce	631086	791/117
19	34	Doubí u Liberce	631086	862/14
19	34	Doubí u Liberce	631086	791/121
19	34	Doubí u Liberce	631086	791/120
19	34	Doubí u Liberce	631086	791/118
19	34	Doubí u Liberce	631086	782/277
19	34	Doubí u Liberce	631086	782/242
19	34	Doubí u Liberce	631086	782/237
19	34	Doubí u Liberce	631086	782/241
20	35	Doubí u Liberce	631086	327/11
20	35	Doubí u Liberce	631086	327/13
20	35	Doubí u Liberce	631086	377/14
20	35	Doubí u Liberce	631086	377/1
20	35	Doubí u Liberce	631086	374/1
20	35	Doubí u Liberce	631086	373
20	35	Doubí u Liberce	631086	377/16
20	35	Doubí u Liberce	631086	327/12
20	35	Doubí u Liberce	631086	377/15
20	35	Doubí u Liberce	631086	327/9
20	35	Doubí u Liberce	631086	327/1
20	35	Doubí u Liberce	631086	327/8
20	35	Doubí u Liberce	631086	327/4

Mapový list	ID lokality	Název k.ú.	Kód k.ú.	Parcelní číslo
20	35	Doubí u Liberce	631086	328
20	35	Doubí u Liberce	631086	327/3
20	35	Doubí u Liberce	631086	327/31
20	35	Doubí u Liberce	631086	327/24
20	35	Doubí u Liberce	631086	327/23
20	35	Doubí u Liberce	631086	327/33
20	35	Doubí u Liberce	631086	327/32
20	35	Doubí u Liberce	631086	327/25
20	35	Doubí u Liberce	631086	327/26
20	35	Doubí u Liberce	631086	327/21
20	35	Doubí u Liberce	631086	327/39
20	35	Doubí u Liberce	631086	327/40
20	35	Doubí u Liberce	631086	327/37
20	35	Rochlice u Liberce	682314	472/6
20	35	Rochlice u Liberce	682314	472/7
20	35	Rochlice u Liberce	682314	472/9
20	35	Rochlice u Liberce	682314	483/45
20	35	Rochlice u Liberce	682314	484/19
20	35	Rochlice u Liberce	682314	484/18
20	35	Rochlice u Liberce	682314	484/16
20	35	Rochlice u Liberce	682314	468/15
20	35	Rochlice u Liberce	682314	484/1
20	35	Rochlice u Liberce	682314	483/42
20	35	Rochlice u Liberce	682314	483/43
20	35	Rochlice u Liberce	682314	483/44
20	35	Rochlice u Liberce	682314	470/7
20	35	Rochlice u Liberce	682314	472/5
20	35	Rochlice u Liberce	682314	472/3
20	35	Rochlice u Liberce	682314	472/4
20	35	Rochlice u Liberce	682314	472/2
20	35	Rochlice u Liberce	682314	483/1
20	35	Rochlice u Liberce	682314	483/2
20	35	Rochlice u Liberce	682314	468/3
20	35	Rochlice u Liberce	682314	483/4
20	35	Rochlice u Liberce	682314	469/2
20	35	Rochlice u Liberce	682314	469/6
20	35	Rochlice u Liberce	682314	469/8
20	35	Rochlice u Liberce	682314	469/9
20	35	Rochlice u Liberce	682314	469/5
20	35	Rochlice u Liberce	682314	469/10
20	35	Rochlice u Liberce	682314	469/3
20	35	Rochlice u Liberce	682314	469/13
20	35	Rochlice u Liberce	682314	469/7
20	35	Rochlice u Liberce	682314	469/4
20	35	Rochlice u Liberce	682314	468/1
20	35	Rochlice u Liberce	682314	472/8
20	35	Rochlice u Liberce	682314	483/5
20	35	Rochlice u Liberce	682314	483/6
20	35	Rochlice u Liberce	682314	472/1

Mapový list	ID lokality	Název k.ú.	Kód k.ú.	Parcelní číslo
20	35	Rochlice u Liberce	682314	483/8
20	35	Rochlice u Liberce	682314	1691
20	35	Rochlice u Liberce	682314	470/1
20	35	Rochlice u Liberce	682314	469/18
20	35	Rochlice u Liberce	682314	469/14
20	35	Rochlice u Liberce	682314	483/10
20	35	Rochlice u Liberce	682314	483/13
20	35	Rochlice u Liberce	682314	483/12
20	35	Rochlice u Liberce	682314	483/37
20	35	Rochlice u Liberce	682314	483/11
20	35	Rochlice u Liberce	682314	483/38
20	35	Rochlice u Liberce	682314	472/16
20	35	Rochlice u Liberce	682314	484/2
20	35	Rochlice u Liberce	682314	469/33
20	35	Rochlice u Liberce	682314	469/34
20	35	Rochlice u Liberce	682314	472/20
20	35	Rochlice u Liberce	682314	472/19
20	35	Rochlice u Liberce	682314	483/39
20	35	Rochlice u Liberce	682314	472/18
20	35	Rochlice u Liberce	682314	483/36
20	35	Rochlice u Liberce	682314	472/17
20	35	Rochlice u Liberce	682314	468/2
20	35	Rochlice u Liberce	682314	1690
20	35	Rochlice u Liberce	682314	483/35
20	35	Rochlice u Liberce	682314	469/1
20	35	Rochlice u Liberce	682314	472/12
20	35	Rochlice u Liberce	682314	483/30
20	35	Rochlice u Liberce	682314	470/2
20	35	Rochlice u Liberce	682314	483/32
20	35	Rochlice u Liberce	682314	483/31
20	35	Rochlice u Liberce	682314	483/20
20	35	Rochlice u Liberce	682314	472/11
20	35	Rochlice u Liberce	682314	1692
20	35	Rochlice u Liberce	682314	483/19
20	35	Rochlice u Liberce	682314	483/22
20	35	Rochlice u Liberce	682314	483/53
20	35	Rochlice u Liberce	682314	484/24
20	35	Rochlice u Liberce	682314	469/28
20	35	Rochlice u Liberce	682314	469/32
20	35	Rochlice u Liberce	682314	469/27
20	35	Rochlice u Liberce	682314	469/31
20	35	Rochlice u Liberce	682314	469/30
20	35	Rochlice u Liberce	682314	469/29
20	35	Rochlice u Liberce	682314	469/25
20	35	Rochlice u Liberce	682314	468/13
20	35	Rochlice u Liberce	682314	483/29
20	35	Rochlice u Liberce	682314	469/26
20	35	Rochlice u Liberce	682314	472/14
20	35	Rochlice u Liberce	682314	483/54

Mapový list	ID lokality	Název k.ú.	Kód k.ú.	Parcelní číslo
20	35	Rochlice u Liberce	682314	447/1
20	35	Rochlice u Liberce	682314	447/2
20	35	Rochlice u Liberce	682314	447/3
20	35	Rochlice u Liberce	682314	469/35
20	35	Rochlice u Liberce	682314	483/55
20	35	Rochlice u Liberce	682314	469/23
20	35	Rochlice u Liberce	682314	469/21
20	35	Rochlice u Liberce	682314	483/49
20	35	Rochlice u Liberce	682314	483/52
20	35	Rochlice u Liberce	682314	469/22
20	35	Rochlice u Liberce	682314	469/24
20	35	Rochlice u Liberce	682314	483/62
20	35	Rochlice u Liberce	682314	484/28
20	35	Rochlice u Liberce	682314	484/29
20	35	Rochlice u Liberce	682314	483/61
20	36	Rochlice u Liberce	682314	449/12
20	36	Rochlice u Liberce	682314	451/31
20	36	Rochlice u Liberce	682314	449/3
20	36	Rochlice u Liberce	682314	449/1
20	36	Rochlice u Liberce	682314	449/2
20	36	Rochlice u Liberce	682314	451/17
20	36	Rochlice u Liberce	682314	451/16
20	36	Rochlice u Liberce	682314	451/13
20	36	Rochlice u Liberce	682314	451/14
20	36	Rochlice u Liberce	682314	451/12
20	36	Rochlice u Liberce	682314	451/20
20	36	Rochlice u Liberce	682314	451/15
20	36	Rochlice u Liberce	682314	451/11
20	36	Rochlice u Liberce	682314	451/18
20	36	Rochlice u Liberce	682314	450/1
20	36	Rochlice u Liberce	682314	451/6
20	36	Rochlice u Liberce	682314	450/4
20	36	Rochlice u Liberce	682314	451/7
20	36	Rochlice u Liberce	682314	451/2
20	36	Rochlice u Liberce	682314	451/3
20	36	Rochlice u Liberce	682314	451/4
20	36	Rochlice u Liberce	682314	451/10
20	36	Rochlice u Liberce	682314	451/8
20	36	Rochlice u Liberce	682314	451/9
20	36	Rochlice u Liberce	682314	459
20	36	Rochlice u Liberce	682314	460/3
20	36	Rochlice u Liberce	682314	460/1
20	36	Rochlice u Liberce	682314	454
20	36	Rochlice u Liberce	682314	452
20	36	Rochlice u Liberce	682314	451/1
20	36	Rochlice u Liberce	682314	451/33
20	36	Rochlice u Liberce	682314	451/25
20	36	Rochlice u Liberce	682314	451/22
20	36	Rochlice u Liberce	682314	450/5

Mapový list	ID lokality	Název k.ú.	Kód k.ú.	Parcelní číslo
20	36	Rochlice u Liberce	682314	453/1
20	36	Rochlice u Liberce	682314	453/2
20	36	Rochlice u Liberce	682314	455/4
20	36	Rochlice u Liberce	682314	449/15
20	36	Rochlice u Liberce	682314	451/32
21	37	Rochlice u Liberce	682314	437/2
21	37	Rochlice u Liberce	682314	437/3
21	37	Rochlice u Liberce	682314	436/2
21	38	Rochlice u Liberce	682314	428/6
21	38	Rochlice u Liberce	682314	428/7
21	38	Rochlice u Liberce	682314	428/3
21	38	Rochlice u Liberce	682314	428/4
21	38	Rochlice u Liberce	682314	428/22
21	38	Rochlice u Liberce	682314	428/29
21	38	Rochlice u Liberce	682314	428/27
21	38	Rochlice u Liberce	682314	428/38
21	38	Rochlice u Liberce	682314	428/39
21	38	Rochlice u Liberce	682314	428/24
21	38	Rochlice u Liberce	682314	428/23
21	38	Rochlice u Liberce	682314	428/9
21	38	Rochlice u Liberce	682314	428/40
21	38	Rochlice u Liberce	682314	428/42
21	38	Rochlice u Liberce	682314	428/18
21	38	Rochlice u Liberce	682314	428/20
21	38	Rochlice u Liberce	682314	428/21
21	38	Rochlice u Liberce	682314	428/11
21	38	Rochlice u Liberce	682314	428/14
21	38	Rochlice u Liberce	682314	428/57
21	38	Rochlice u Liberce	682314	428/55
21	38	Rochlice u Liberce	682314	432/9
21	38	Rochlice u Liberce	682314	432/11
21	38	Rochlice u Liberce	682314	428/54
21	38	Rochlice u Liberce	682314	428/56
21	38	Rochlice u Liberce	682314	432/12
21	38	Rochlice u Liberce	682314	432/10
21	38	Rochlice u Liberce	682314	432/13
21	38	Rochlice u Liberce	682314	430/2
21	38	Rochlice u Liberce	682314	430/3
21	38	Rochlice u Liberce	682314	430/4
21	38	Rochlice u Liberce	682314	432/3
21	38	Rochlice u Liberce	682314	428/80
21	38	Rochlice u Liberce	682314	428/73
21	38	Rochlice u Liberce	682314	432/14
21	38	Rochlice u Liberce	682314	428/74
21	38	Rochlice u Liberce	682314	428/71
21	38	Rochlice u Liberce	682314	428/75
21	38	Rochlice u Liberce	682314	428/76
21	38	Rochlice u Liberce	682314	428/44
21	38	Rochlice u Liberce	682314	431/2

Mapový list	ID lokality	Název k.ú.	Kód k.ú.	Parcelní číslo
21	38	Rochlice u Liberce	682314	428/43
21	38	Rochlice u Liberce	682314	431/1
21	38	Rochlice u Liberce	682314	428/16
21	38	Rochlice u Liberce	682314	428/63
21	38	Rochlice u Liberce	682314	428/64
21	38	Rochlice u Liberce	682314	428/67
21	38	Rochlice u Liberce	682314	428/68
21	38	Rochlice u Liberce	682314	428/65
21	38	Rochlice u Liberce	682314	428/66
21	38	Rochlice u Liberce	682314	428/12
21	38	Rochlice u Liberce	682314	428/2
21	38	Rochlice u Liberce	682314	428/92
21	39	Rochlice u Liberce	682314	276/3
21	39	Rochlice u Liberce	682314	276/1
21	39	Rochlice u Liberce	682314	276/6
21	39	Rochlice u Liberce	682314	259/2
21	39	Rochlice u Liberce	682314	276/8
21	39	Rochlice u Liberce	682314	276/9
21	40	Doubí u Liberce	631086	418/4
21	40	Doubí u Liberce	631086	418/5
21	40	Doubí u Liberce	631086	418/1
21	40	Doubí u Liberce	631086	418/6
21	40	Doubí u Liberce	631086	418/7
21	40	Doubí u Liberce	631086	418/2
21	40	Doubí u Liberce	631086	418/11
21	40	Doubí u Liberce	631086	418/10
21	40	Rochlice u Liberce	682314	227/6
21	40	Rochlice u Liberce	682314	225/3
21	40	Rochlice u Liberce	682314	225/5
21	40	Rochlice u Liberce	682314	225/4
21	40	Rochlice u Liberce	682314	225/6
21	40	Rochlice u Liberce	682314	226
21	40	Rochlice u Liberce	682314	225/9
21	40	Rochlice u Liberce	682314	225/11
21	40	Rochlice u Liberce	682314	225/10
21	40	Rochlice u Liberce	682314	224/4
21	40	Rochlice u Liberce	682314	224/5
21	40	Rochlice u Liberce	682314	223
21	40	Rochlice u Liberce	682314	225/2
21	40	Rochlice u Liberce	682314	227/3
21	40	Rochlice u Liberce	682314	227/4
21	40	Rochlice u Liberce	682314	227/1
21	40	Rochlice u Liberce	682314	227/2
21	40	Rochlice u Liberce	682314	230/2
21	40	Rochlice u Liberce	682314	230/1
21	40	Rochlice u Liberce	682314	224/1
21	40	Rochlice u Liberce	682314	224/3
21	40	Rochlice u Liberce	682314	230/5
21	40	Rochlice u Liberce	682314	225/1

Mapový list	ID lokality	Název k.ú.	Kód k.ú.	Parcelní číslo
21	40	Rochlice u Liberce	682314	230/8
21	40	Vesec u Liberce	780472	248/1
21	40	Vesec u Liberce	780472	248/2
21	41	Rochlice u Liberce	682314	183/4
21	41	Rochlice u Liberce	682314	215
21	41	Rochlice u Liberce	682314	1615/1
21	41	Rochlice u Liberce	682314	1615/3
21	41	Rochlice u Liberce	682314	218
21	41	Rochlice u Liberce	682314	219/1
21	41	Rochlice u Liberce	682314	222/1
21	41	Rochlice u Liberce	682314	222/5
21	41	Rochlice u Liberce	682314	222/2
21	41	Rochlice u Liberce	682314	219/7
21	41	Rochlice u Liberce	682314	219/9
21	41	Rochlice u Liberce	682314	219/8
21	41	Rochlice u Liberce	682314	222/6
21	41	Rochlice u Liberce	682314	222/3
21	41	Rochlice u Liberce	682314	222/4
21	41	Rochlice u Liberce	682314	179
21	41	Rochlice u Liberce	682314	180/2
21	41	Rochlice u Liberce	682314	183/3
21	41	Rochlice u Liberce	682314	219/6
21	41	Rochlice u Liberce	682314	219/4
21	41	Rochlice u Liberce	682314	219/3
21	41	Rochlice u Liberce	682314	219/11
21	41	Rochlice u Liberce	682314	183/1
21	41	Rochlice u Liberce	682314	183/21
21	41	Rochlice u Liberce	682314	219/14
21	41	Rochlice u Liberce	682314	219/16
21	41	Rochlice u Liberce	682314	219/18
21	41	Rochlice u Liberce	682314	219/15
21	41	Rochlice u Liberce	682314	183/22
21	41	Rochlice u Liberce	682314	219/17
21	41	Rochlice u Liberce	682314	183/8
21	41	Rochlice u Liberce	682314	183/15
21	41	Rochlice u Liberce	682314	183/18
21	41	Rochlice u Liberce	682314	183/17
21	41	Rochlice u Liberce	682314	183/13
21	41	Rochlice u Liberce	682314	183/19
21	41	Rochlice u Liberce	682314	183/9
21	41	Rochlice u Liberce	682314	183/10
21	41	Rochlice u Liberce	682314	183/16
21	41	Rochlice u Liberce	682314	183/20
21	41	Vesec u Liberce	780472	254/1
21	41	Vesec u Liberce	780472	253/1
21	41	Vesec u Liberce	780472	272/1
21	41	Vesec u Liberce	780472	254/3
21	41	Vesec u Liberce	780472	254/2
21	41	Vesec u Liberce	780472	252/4

Mapový list	ID lokality	Název k.ú.	Kód k.ú.	Parcelní číslo
21	41	Vesec u Liberce	780472	252/3
21	41	Vesec u Liberce	780472	242/1
21	41	Vesec u Liberce	780472	242/2
21	41	Vesec u Liberce	780472	269/1
21	41	Vesec u Liberce	780472	269/2
21	41	Vesec u Liberce	780472	271
21	41	Vesec u Liberce	780472	270
21	41	Vesec u Liberce	780472	276
21	41	Vesec u Liberce	780472	284/1
21	41	Vesec u Liberce	780472	285
21	41	Vesec u Liberce	780472	282
21	41	Vesec u Liberce	780472	283
21	41	Vesec u Liberce	780472	284/2
21	41	Vesec u Liberce	780472	277/2
21	41	Vesec u Liberce	780472	242/4
21	41	Vesec u Liberce	780472	242/3
21	41	Vesec u Liberce	780472	242/5
21	41	Vesec u Liberce	780472	255
22	42	Rochlice u Liberce	682314	1763
22	42	Rochlice u Liberce	682314	1764
22	42	Rochlice u Liberce	682314	54/2
22	42	Rochlice u Liberce	682314	54/1
22	42	Rochlice u Liberce	682314	54/3
22	42	Vesec u Liberce	780472	426/7
22	42	Vesec u Liberce	780472	371/1
22	42	Vesec u Liberce	780472	371/2
22	42	Vesec u Liberce	780472	414/1
22	42	Vesec u Liberce	780472	403/1
22	42	Vesec u Liberce	780472	403/2
22	42	Vesec u Liberce	780472	414/2
22	42	Vesec u Liberce	780472	378/4
22	42	Vesec u Liberce	780472	461
22	42	Vesec u Liberce	780472	454
22	42	Vesec u Liberce	780472	459/1
22	42	Vesec u Liberce	780472	455
22	42	Vesec u Liberce	780472	456
22	42	Vesec u Liberce	780472	458
22	42	Vesec u Liberce	780472	457
22	42	Vesec u Liberce	780472	390
22	42	Vesec u Liberce	780472	460
22	42	Vesec u Liberce	780472	410/1
22	42	Vesec u Liberce	780472	410/2
22	42	Vesec u Liberce	780472	408
22	42	Vesec u Liberce	780472	407/1
22	42	Vesec u Liberce	780472	407/2
22	42	Vesec u Liberce	780472	417
22	42	Vesec u Liberce	780472	416
22	42	Vesec u Liberce	780472	415
22	42	Vesec u Liberce	780472	459/2

Mapový list	ID lokality	Název k.ú.	Kód k.ú.	Parcelní číslo
22	42	Vesec u Liberce	780472	412
22	42	Vesec u Liberce	780472	413
22	42	Vesec u Liberce	780472	418
22	42	Vesec u Liberce	780472	423/1
22	42	Vesec u Liberce	780472	372
22	42	Vesec u Liberce	780472	373
22	42	Vesec u Liberce	780472	375/1
22	42	Vesec u Liberce	780472	370
22	42	Vesec u Liberce	780472	427
22	42	Vesec u Liberce	780472	423/2
22	42	Vesec u Liberce	780472	392/2
22	42	Vesec u Liberce	780472	425/2
22	42	Vesec u Liberce	780472	423/3
22	42	Vesec u Liberce	780472	375/2
22	42	Vesec u Liberce	780472	376/1
22	42	Vesec u Liberce	780472	395/1
22	42	Vesec u Liberce	780472	395/3
22	42	Vesec u Liberce	780472	400/4
22	42	Vesec u Liberce	780472	402
22	42	Vesec u Liberce	780472	400/2
22	42	Vesec u Liberce	780472	400/3
22	42	Vesec u Liberce	780472	392/1
22	42	Vesec u Liberce	780472	421/5
22	42	Vesec u Liberce	780472	400/5
22	42	Vesec u Liberce	780472	421/3
22	42	Vesec u Liberce	780472	421/4
22	42	Vesec u Liberce	780472	374
22	42	Vesec u Liberce	780472	425/3
22	42	Vesec u Liberce	780472	422
22	42	Vesec u Liberce	780472	401
22	42	Vesec u Liberce	780472	393
22	42	Vesec u Liberce	780472	391
22	42	Vesec u Liberce	780472	394
22	42	Vesec u Liberce	780472	424
22	42	Vesec u Liberce	780472	420
22	42	Vesec u Liberce	780472	400/1
22	42	Vesec u Liberce	780472	419
22	42	Vesec u Liberce	780472	376/5
22	42	Vesec u Liberce	780472	376/3
22	42	Vesec u Liberce	780472	378/3
22	42	Vesec u Liberce	780472	378/2
22	42	Vesec u Liberce	780472	376/2
23	43	Vratislavice nad Nisou	785644	1729/12
23	43	Vratislavice nad Nisou	785644	1735/7
23	43	Vratislavice nad Nisou	785644	1729/21
23	43	Vratislavice nad Nisou	785644	1848/41
23	43	Vratislavice nad Nisou	785644	1848/39
23	43	Vratislavice nad Nisou	785644	1848/38
23	43	Vratislavice nad Nisou	785644	1729/1

Mapový list	ID lokality	Název k.ú.	Kód k.ú.	Parcelní číslo
23	43	Vratislavice nad Nisou	785644	1837/5
23	43	Vratislavice nad Nisou	785644	1848/18
23	43	Vratislavice nad Nisou	785644	1848/22
23	43	Vratislavice nad Nisou	785644	1848/11
23	43	Vratislavice nad Nisou	785644	1848/8
23	43	Vratislavice nad Nisou	785644	1848/10
23	43	Vratislavice nad Nisou	785644	1848/9
23	43	Vratislavice nad Nisou	785644	1848/4
23	43	Vratislavice nad Nisou	785644	1848/7
23	43	Vratislavice nad Nisou	785644	1848/6
23	43	Vratislavice nad Nisou	785644	1848/5
23	43	Vratislavice nad Nisou	785644	1837/14
23	43	Vratislavice nad Nisou	785644	1837/13
23	43	Vratislavice nad Nisou	785644	1837/12
23	43	Vratislavice nad Nisou	785644	1848/24
23	43	Vratislavice nad Nisou	785644	1848/25
23	43	Vratislavice nad Nisou	785644	1848/28
23	43	Vratislavice nad Nisou	785644	1848/27
23	43	Vratislavice nad Nisou	785644	1848/26
23	43	Vratislavice nad Nisou	785644	1848/23
23	43	Vratislavice nad Nisou	785644	1837/15
23	43	Vratislavice nad Nisou	785644	1837/11
23	43	Vratislavice nad Nisou	785644	1838/1
23	43	Vratislavice nad Nisou	785644	1848/37
23	43	Vratislavice nad Nisou	785644	1848/29
23	43	Vratislavice nad Nisou	785644	1848/30
23	43	Vratislavice nad Nisou	785644	1848/31
23	43	Vratislavice nad Nisou	785644	1837/16
23	43	Vratislavice nad Nisou	785644	1902/3
23	43	Vratislavice nad Nisou	785644	1733
23	43	Vratislavice nad Nisou	785644	1902/6
23	43	Vratislavice nad Nisou	785644	1902/7
23	43	Vratislavice nad Nisou	785644	1837/1
23	43	Vratislavice nad Nisou	785644	1847/4
23	43	Vratislavice nad Nisou	785644	1847/1
23	43	Vratislavice nad Nisou	785644	1848/2
23	44	Vratislavice nad Nisou	785644	1884/1
23	44	Vratislavice nad Nisou	785644	1883/14
23	44	Vratislavice nad Nisou	785644	1883/6
23	44	Vratislavice nad Nisou	785644	1884/6
23	44	Vratislavice nad Nisou	785644	1884/4
23	44	Vratislavice nad Nisou	785644	1883/18
23	44	Vratislavice nad Nisou	785644	1884/3
23	44	Vratislavice nad Nisou	785644	1883/19
23	44	Vratislavice nad Nisou	785644	1883/24
23	44	Vratislavice nad Nisou	785644	1884/7
23	44	Vratislavice nad Nisou	785644	1883/10
23	44	Vratislavice nad Nisou	785644	1883/13
23	44	Vratislavice nad Nisou	785644	1883/12

Mapový list	ID lokality	Název k.ú.	Kód k.ú.	Parcelní číslo
23	44	Vratislavice nad Nisou	785644	1883/1
23	44	Vratislavice nad Nisou	785644	1884/2
23	44	Vratislavice nad Nisou	785644	1884/5
23	44	Vratislavice nad Nisou	785644	1883/17
23	44	Vratislavice nad Nisou	785644	1883/11
23	44	Vratislavice nad Nisou	785644	1883/21
23	44	Vratislavice nad Nisou	785644	1883/20
23	44	Vratislavice nad Nisou	785644	1883/26
23	44	Vratislavice nad Nisou	785644	1883/3
23	44	Vratislavice nad Nisou	785644	1883/9
23	44	Vratislavice nad Nisou	785644	1883/2
23	44	Vratislavice nad Nisou	785644	1883/8
23	44	Vratislavice nad Nisou	785644	1883/16
23	44	Vratislavice nad Nisou	785644	1883/5
23	44	Vratislavice nad Nisou	785644	1883/36
23	44	Vratislavice nad Nisou	785644	1882/5
23	44	Vratislavice nad Nisou	785644	1883/28
23	44	Vratislavice nad Nisou	785644	1883/37
23	44	Vratislavice nad Nisou	785644	1882/2
23	44	Vratislavice nad Nisou	785644	1882/1
23	44	Vratislavice nad Nisou	785644	1883/48
23	44	Vratislavice nad Nisou	785644	1883/69
23	44	Vratislavice nad Nisou	785644	1883/38
23	44	Vratislavice nad Nisou	785644	1883/30
23	44	Vratislavice nad Nisou	785644	1883/31
23	44	Vratislavice nad Nisou	785644	1883/56
23	44	Vratislavice nad Nisou	785644	1883/55
23	44	Vratislavice nad Nisou	785644	1882/3
23	44	Vratislavice nad Nisou	785644	1882/6
23	44	Vratislavice nad Nisou	785644	1883/51
23	44	Vratislavice nad Nisou	785644	1883/44
23	44	Vratislavice nad Nisou	785644	1883/72
23	44	Vratislavice nad Nisou	785644	1883/71
23	44	Vratislavice nad Nisou	785644	1884/10
23	44	Vratislavice nad Nisou	785644	1883/39
23	44	Vratislavice nad Nisou	785644	1883/57
23	44	Vratislavice nad Nisou	785644	1884/14
23	44	Vratislavice nad Nisou	785644	1883/40
23	44	Vratislavice nad Nisou	785644	1884/13
23	44	Vratislavice nad Nisou	785644	1883/49
23	44	Vratislavice nad Nisou	785644	1883/52
23	44	Vratislavice nad Nisou	785644	1883/50
23	44	Vratislavice nad Nisou	785644	1883/54
23	44	Vratislavice nad Nisou	785644	1883/53
23	44	Vratislavice nad Nisou	785644	1883/58
23	44	Vratislavice nad Nisou	785644	1882/7
23	44	Vratislavice nad Nisou	785644	1883/41
23	44	Vratislavice nad Nisou	785644	1883/42
23	44	Vratislavice nad Nisou	785644	1884/15

Mapový list	ID lokality	Název k.ú.	Kód k.ú.	Parcelní číslo
23	44	Vratislavice nad Nisou	785644	1883/65
23	44	Vratislavice nad Nisou	785644	1883/59
23	44	Vratislavice nad Nisou	785644	1883/70
23	44	Vratislavice nad Nisou	785644	1883/60
23	44	Vratislavice nad Nisou	785644	1884/11
23	44	Vratislavice nad Nisou	785644	1884/12
23	44	Vratislavice nad Nisou	785644	1883/67
23	44	Vratislavice nad Nisou	785644	1883/68
23	44	Vratislavice nad Nisou	785644	1883/45
23	44	Vratislavice nad Nisou	785644	1883/64
24	47	Doubí u Liberce	631086	733/5
24	47	Doubí u Liberce	631086	733/60
24	47	Doubí u Liberce	631086	733/39
24	47	Doubí u Liberce	631086	733/59
24	47	Doubí u Liberce	631086	733/40
24	47	Doubí u Liberce	631086	733/22
24	47	Doubí u Liberce	631086	733/41
24	47	Doubí u Liberce	631086	733/47
24	47	Doubí u Liberce	631086	733/23
24	47	Doubí u Liberce	631086	733/25
24	47	Doubí u Liberce	631086	733/52
24	47	Doubí u Liberce	631086	733/24
24	47	Doubí u Liberce	631086	733/57
24	47	Doubí u Liberce	631086	733/145
24	47	Doubí u Liberce	631086	733/118
24	47	Doubí u Liberce	631086	733/117
24	47	Doubí u Liberce	631108	385/5
24	47	Doubí u Liberce	631108	385/10
24	47	Doubí u Liberce	631108	385/11
24	47	Doubí u Liberce	631108	385/12
25	48	Doubí u Liberce	631086	596
25	48	Doubí u Liberce	631086	597/3
25	48	Doubí u Liberce	631086	597/2
25	48	Doubí u Liberce	631086	574/9
25	48	Doubí u Liberce	631086	574/4
25	48	Doubí u Liberce	631086	574/12
25	48	Doubí u Liberce	631086	574/11
25	48	Doubí u Liberce	631086	574/13
25	48	Doubí u Liberce	631086	574/8
25	48	Doubí u Liberce	631086	582
25	48	Doubí u Liberce	631086	579
25	48	Doubí u Liberce	631086	578
25	48	Doubí u Liberce	631086	580
25	48	Doubí u Liberce	631086	581
25	48	Doubí u Liberce	631086	577
25	48	Doubí u Liberce	631086	574/21
25	48	Doubí u Liberce	631086	575/1
25	48	Doubí u Liberce	631086	574/20
25	48	Doubí u Liberce	631086	575/2

Mapový list	ID lokality	Název k.ú.	Kód k.ú.	Parcelní číslo
25	48	Doubí u Liberce	631086	597/12
25	48	Doubí u Liberce	631086	598/1
25	48	Doubí u Liberce	631086	597/5
25	48	Doubí u Liberce	631086	597/10
25	48	Doubí u Liberce	631086	574/31
25	48	Doubí u Liberce	631086	597/8
25	48	Doubí u Liberce	631086	597/7
25	48	Doubí u Liberce	631086	597/4
25	48	Doubí u Liberce	631086	597/6
25	49	Vesec u Liberce	780472	1375/10
25	49	Vesec u Liberce	780472	1376/1
25	49	Vesec u Liberce	780472	1376/4
25	49	Vesec u Liberce	780472	1374/2
25	49	Vesec u Liberce	780472	1377
25	49	Vesec u Liberce	780472	1383
25	49	Vesec u Liberce	780472	1376/12
25	49	Vesec u Liberce	780472	1375/1
25	49	Vesec u Liberce	780472	1378
25	49	Vesec u Liberce	780472	1375/8
25	49	Vesec u Liberce	780472	1375/2
25	49	Vesec u Liberce	780472	1375/6
25	49	Vesec u Liberce	780472	1376/11
25	49	Vesec u Liberce	780472	1376/5
25	49	Vesec u Liberce	780472	1376/6
25	49	Vesec u Liberce	780472	1374/3
25	49	Vesec u Liberce	780472	1376/7
25	49	Vesec u Liberce	780472	1376/8
25	49	Vesec u Liberce	780472	1376/10
25	49	Vesec u Liberce	780472	1376/9
25	49	Vesec u Liberce	780472	1436
25	49	Vesec u Liberce	780472	1435
25	49	Vesec u Liberce	780472	1375/4
26	50	Doubí u Liberce	631086	623
26	50	Doubí u Liberce	631086	631
26	50	Doubí u Liberce	631086	614
26	50	Doubí u Liberce	631086	615
26	50	Doubí u Liberce	631086	613/1
26	50	Doubí u Liberce	631086	620
26	50	Doubí u Liberce	631086	618
26	50	Doubí u Liberce	631086	616
26	50	Doubí u Liberce	631086	619
27	50	Pilínkov	631108	603
27	50	Pilínkov	631108	602/1
27	50	Pilínkov	631108	310
27	50	Pilínkov	631108	296/4
27	50	Pilínkov	631108	296/3
27	50	Pilínkov	631108	300/3
27	50	Pilínkov	631108	300/2
27	50	Pilínkov	631108	303/1

Mapový list	ID lokality	Název k.ú.	Kód k.ú.	Parcelní číslo
27	50	Pilínkov	631108	296/5
27	50	Pilínkov	631108	297
27	50	Pilínkov	631108	298
27	50	Pilínkov	631108	302
27	50	Pilínkov	631108	301
27	50	Pilínkov	631108	296/7
27	50	Pilínkov	631108	296/6
27	50	Pilínkov	631108	595/2
27	50	Pilínkov	631108	595/1
27	50	Pilínkov	631108	601/2
27	50	Pilínkov	631108	604/5
27	50	Pilínkov	631108	582/5
27	50	Pilínkov	631108	583/2
27	50	Pilínkov	631108	601/3
27	50	Pilínkov	631108	591/2
27	50	Pilínkov	631108	582/3
27	50	Pilínkov	631108	583/1
27	50	Pilínkov	631108	594/1
27	50	Pilínkov	631108	601/1
27	50	Pilínkov	631108	604/1
27	50	Pilínkov	631108	604/2
27	50	Pilínkov	631108	592
27	50	Pilínkov	631108	591/1
27	50	Pilínkov	631108	594/2
27	50	Pilínkov	631108	296/2
27	50	Pilínkov	631108	599/1
27	50	Pilínkov	631108	599/2
27	50	Pilínkov	631108	600
27	50	Pilínkov	631108	590/2
27	50	Pilínkov	631108	588/2
27	50	Pilínkov	631108	186
27	50	Pilínkov	631108	190/3
27	50	Pilínkov	631108	581/1
27	50	Pilínkov	631108	598/2
27	50	Pilínkov	631108	190/2
27	50	Pilínkov	631108	583/6
27	50	Pilínkov	631108	585
27	50	Pilínkov	631108	588/1
27	50	Pilínkov	631108	189
27	50	Pilínkov	631108	190/1
27	50	Pilínkov	631108	580
27	50	Pilínkov	631108	581/4
27	50	Pilínkov	631108	581/3
27	50	Pilínkov	631108	598/3
27	50	Pilínkov	631108	597
27	50	Pilínkov	631108	583/7
27	50	Pilínkov	631108	185/1
27	50	Pilínkov	631108	185/3
27	50	Pilínkov	631108	185/4

Mapový list	ID lokality	Název k.ú.	Kód k.ú.	Parcelní číslo
27	50	Pilínkov	631108	599/3
27	50	Pilínkov	631108	598/1
27	50	Pilínkov	631108	583/4
27	50	Pilínkov	631108	583/3
27	50	Pilínkov	631108	300/5
27	50	Pilínkov	631108	300/4
27	50	Pilínkov	631108	593/1
27	50	Pilínkov	631108	303/6
27	50	Pilínkov	631108	303/7
27	50	Pilínkov	631108	593/3
27	50	Pilínkov	631108	593/2
27	50	Pilínkov	631108	583/10
27	50	Pilínkov	631108	588/3
27	50	Pilínkov	631108	583/11
27	50	Pilínkov	631108	185/6
27	50	Pilínkov	631108	583/14