

JANOVICE

V PODJEŠTĚDÍ

ODŮVODNĚNÍ ÚZEMNÍHO PLÁNU NÁVRH

VÝKRES VÝKRES ŠIRŠÍCH VZTAHŮ






ČÍSLO VÝKRESU 6	Č. ZAKÁZKY 020/2008	ZHOTOVITEL SAUL SDRUŽENÍ ARCHITEKTŮ URBANISTŮ LIBEREC	VEDOUcí PROJEKTANT ING. ARCH. J. PLÁŠIL	SEVERKA 
OBJEDNATELE 000/0000	DATUM ÚNOR 2010	OBJEDNATEL OBEC JANOVICE V.P. JANOVICE V.P. 90 463 53 KRÍŽANY	PROJEKTANTI ING. ARCH. Z. BIČÍK ING. J. HROMEK ING. V. JAGIELLO L. SLAVÍK ING. L. JEŽKOVÁ ING. L. KRNEK	
MĚRITKO 1:100000				

LEGENDA








Hospodářská základna

 lázeňská místa







Dopravní infrastruktura a její ochrana

-  rychlostní komunikace, silnice I. a II. třídy
-  železniční tratě republikového, regionálního významu
-  letiště
-  ochranná pásma letišť
-  přeshraniční spojení silniční, železniční


Technická infrastruktura a její ochrana

-  hlavní vodovodní řady
-  vedení VVN 400 kV, 220 kV, 110 kV
-  transformovny
-  plynovody VTL
-  radioreleové trasy
-  dálková kabely telefonní, telekomunikační, datové
-  ochranná pásma radioreleových tras a zařízení HZS



Kultura a památková péče

-  národní kulturní památky
-  městské památkové zóny
-  vesnické památkové rezervace
-  vesnické památkové zóny
-  ochranná pásma národních kulturních památek
-  krajinné památkové zóny






Bezpečnost území

 ochranná pásma zájmových území Armády ČR






Půdní fond

-  zemědělský půdní fond - pozemky I. a II. třídy ochrany
-  lesní pozemky








Geologie, ochrana nerostných surovin

-  chráněná ložisková území
-  výhradní ložiska
-  dobývací prostory
-  plošná poddolovaná území
-  plošná sesuvná území







Hydrologie a klimatologie

-  vodní plochy, vodní toky
-  chráněné oblasti přírodní akumulace vod
-  ochranná pásma vodních zdrojů (II. a III. stupně)
-  ochranná pásma přírodních léčivých zdrojů a zdrojů přírodních minerálních vod všech stupňů
-  stanovená záplavová území

Ochrana přírody a krajiny

-  národní park - I., II., III. zóna odstupňované ochrany
-  ochranné pásmo národního parku
-  chráněné krajinné oblasti I., II., III., IV. zóna odstupňované ochrany
-  maloplošná zvláště chráněná území
-  NATURA 2000 - evropsky významné lokality
-  NATURA 2000 - ptačí oblasti
-  přírodní parky

Územní jednotky a ostatní jevy

-  hranice ČR
-  hranice kraje
-  hranice správních obvodů obcí s rozšíř. působností
-  hranice správních obvodů obcí
-  urbanizované území
-  hranice řešeného území

