
































# LEGENDA K VÝKRESU ZÁBORY A OCHRANA ZPF A PUPFL, ÚSES, OCHR. PŘÍRODY

STAV	NÁVRH	REZERVA	
			HRANICE ŘEŠENÉHO ÚZEMÍ
			KATASTRÁLNÍ HRANICE
			HRANICE CHLÚ KRystalických VÁPENCŮ
			HRANICE PŘÍRODNÍHO PARKU JEŠTĚD
			BIOCENTRA MÍSTNÍHO VÝZNAMU
			BIOKORIDORY MÍSTNÍHO VÝZNAMU
			BIOKORIDORY NADREGIONÁLNÍHO VÝZNAMU
			REGISTROVANÉ LOKALITY S VÝSKYTEM CHRÁNĚNÝCH ROSTLIN
			HRANICE SOUČASNĚ ZASTAVĚNÉHO ÚZEMÍ OBCE
			HRANICE ZASTAVITELNÉHO ÚZEMÍ OBCE
	3	R8	HRANICE ZÁBOROVÝCH LOKALIT PLATNÉHO ÚP VČETNĚ ZMĚN
	14b-2		HRANICE ZÁBOROVÝCH LOKALIT ZMĚNY Č.14b
	14-K1		PRAVDĚPODOBNÁ TRASA RYCHLÉHO ŽELEZNIČNÍHO SPOJENÍ
			PLOCHY SOUČASNĚ ZASTAVĚNÉ
			PLOCHY PRO SPORT
			PLOCHY PRO ZAHRADNICTVÍ, SADY
			PLOCHY PRO OCHRANNOU ZELEŇ
			PLOCHY PRO PARKOVIŠTĚ
			PLOCHY KOMUNIKACE HLAVNÍ
			PLOCHY KOMUNIKACÍ MÍSTNÍCH
			PLOCHY ŽELEZNICE
			PLOCHY ORNÉ PŮDY
			PLOCHY LUK A PASTVIN
			PLOCHY LESŮ
			PLOCHY LESOPARKU
			PLOCHY VODNÍCH TOKŮ
			PLOCHY NEPLODNÉ PŮDY V ZÁBOROVÝCH LOKALITÁCH
			PLOCHY MELIOROVANÉ
			HLAVNÍ MELIORAČNÍ ZARÍZENÍ POVRCHOVÁ PF-ZVS
			HLAVNÍ MELIORAČNÍ ZARÍZENÍ ZATRUBNĚNÁ PF-ZVS
			HRANICE BPEJ
			ZÁPLAVOVÉ ÚZEMÍ
			PAMÁTNÝ STROM (JAVOR KLEN) S OCHRANNÝM PÁSMEM