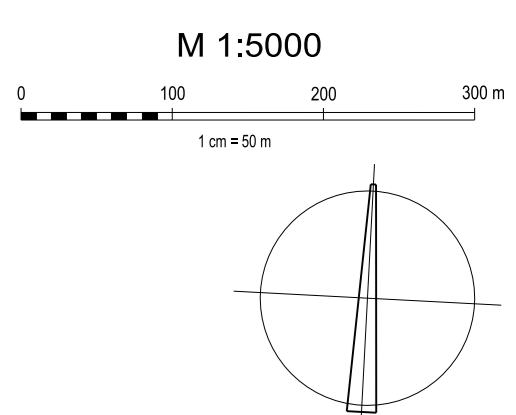
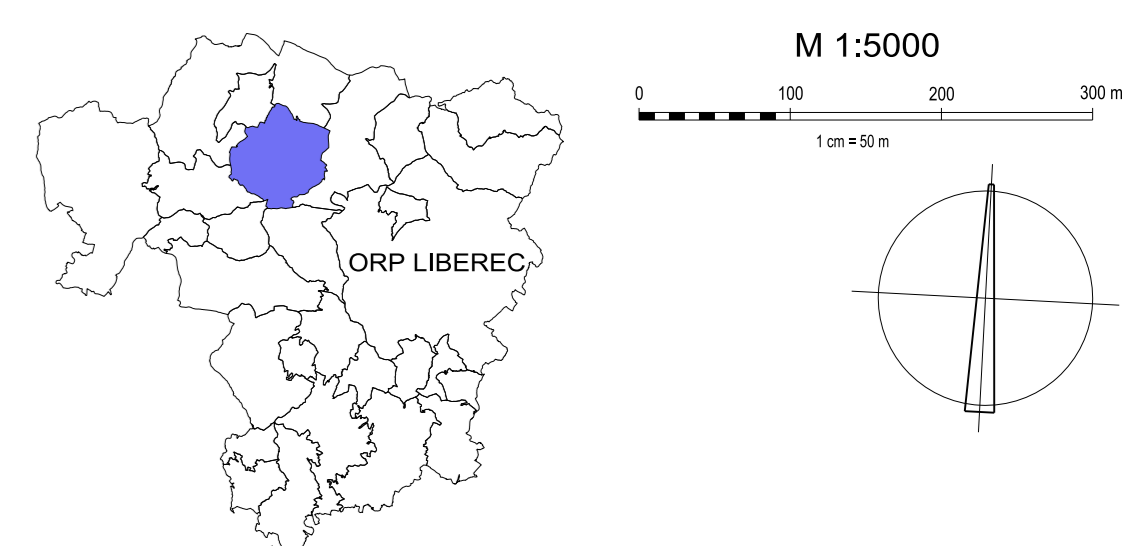


ODŮVODNĚNÍ ÚZEMNÍHO PLÁNU BÍLÝ KOSTEL NAD NISOU

změna č. 1 - návrh pro společné jednání

VÝKRES PŘEDPOKLÁDANÝCH ZÁBORŮ PŮDNIHO FONDU

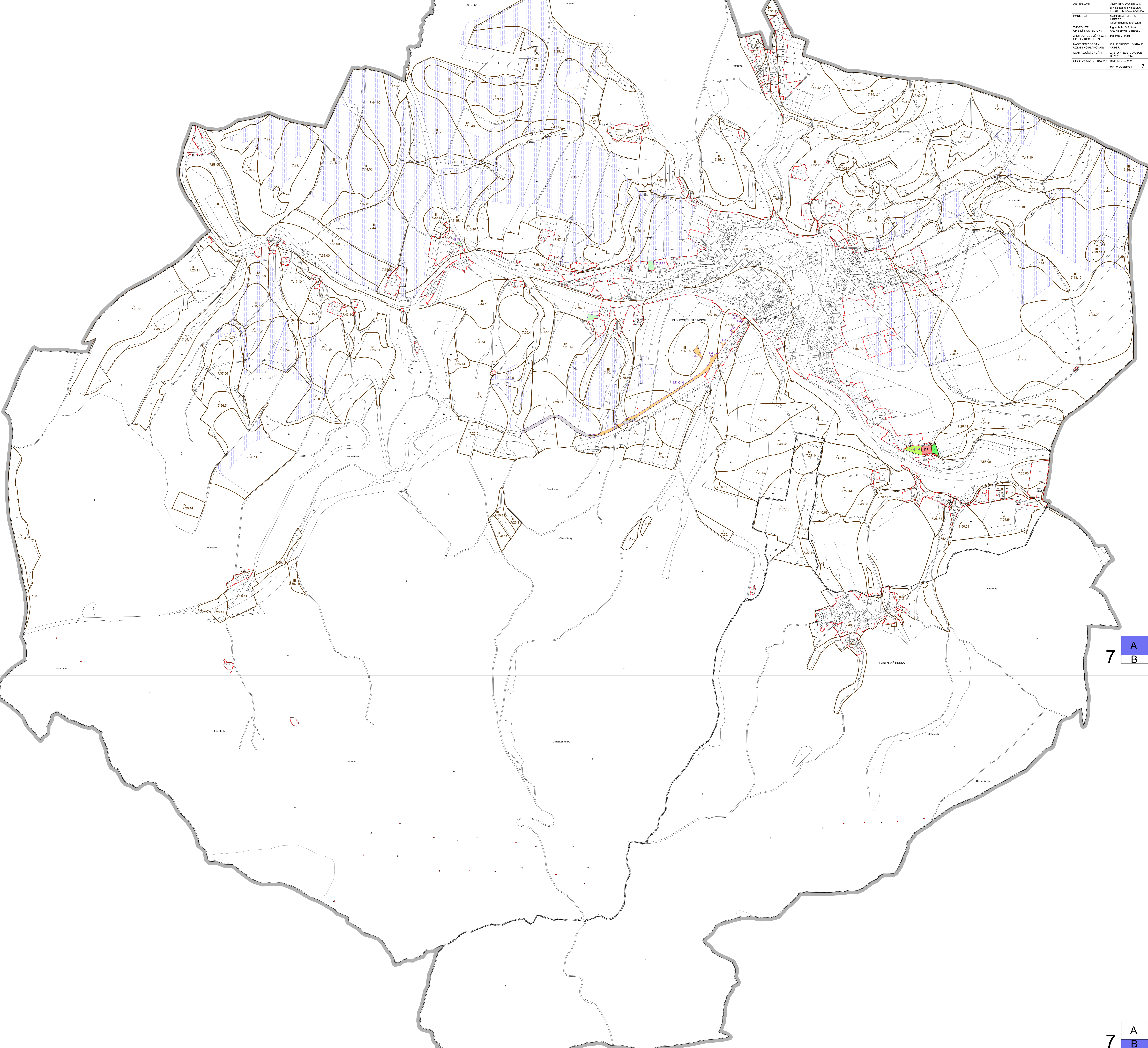


| | |
|-------------------|------------------------------------------------|
| OBJEDNATEL | ORP BÍLÝ KOSTEL n. N. |
| PŘÍPRAVITEL | Ing. arch. M. Štěpánek ARCHITEKTURA LIBEREC |
| ZPROJEKTOVATEL | Ing. arch. J. Píchal |
| OPRAVA | OPRAVA |
| ODVODNĚNÉ POZEMKY | ODVODNĚNÉ POZEMKY |
| ODVODNĚNÉ POZEMKY | ODVODNĚNÉ POZEMKY |

- LEGENDA
- HRANICE
- HRANICE ÚZEMÍ ORG.
- HRANICE KATASTRÁLNÍCH ÚZEMÍ
- HRANICE PŮDNIHO FONDU
- ZASTAVĚNÉ ÚZEMÍ K 28.11.2018
- HRANICE BONTYOVANÝCH PŮDŇŮ EKOLOGICKÝCH BĚHOTEK
- KÓD BONTYOVANÝCH PŮDŇŮ EKOLOGICKÝCH BĚHOTEK
- L-V. TRÍDA OCHRANY ZEMĚDĚLSKÉ PŮDY
- LOKALITY ZÁBORŮ PŮDNIHO FONDU
- ZÁBOR ZEMĚDĚLSKÉHO PŮDNIHO FONDU
- ZÁBOR LESNÍHO PŮDNIHO FONDU
- POZEMKY PODLE KATASTRU NEMOVITOSTÍ
- TRVALE TRAVNÍ POROSTY
- ZAHRADY
- OSTATNÍ PLOCHY
- LESNÍ PLOCHY
- ZASTAVĚNÉ PLOCHY A NADVORNÍ
- INVESTICE DO PŮDY ZA ÚČELEM ZLEPŠENÍ PŮDNÍ UDŮVNOSTI - MELIORACE
- ODVODNĚNÉ POZEMKY
- HLAVNÍ ODVODNĚVAČÍ ZARÍZENÍ - otevřené

Měřítko: 1:5000

Mapy publikované v souladu s právními předpisy ČR, jejichž součástí jsou územní plánovací dokumenty.



7 A B

7 A B