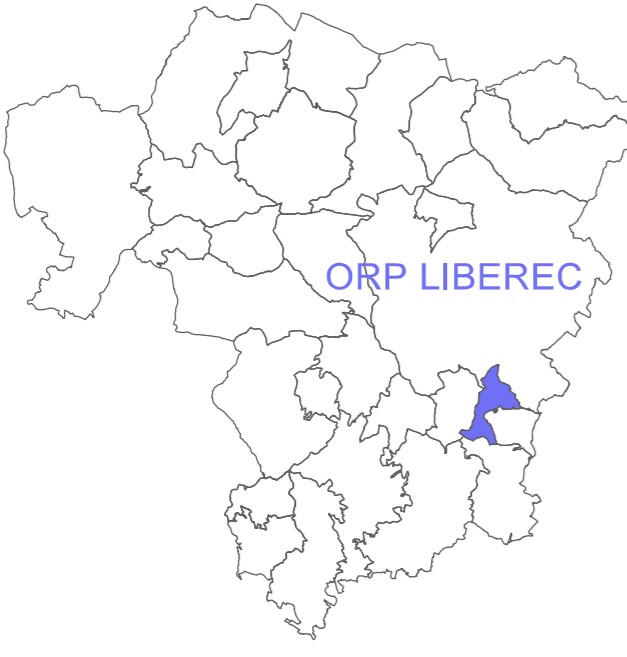

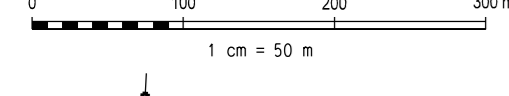


NÁVRH ÚZEMNÍ PLÁN DLOUHÝ MOST

KOORDINAČNÍ VÝKRES

M 1:5000



LEGENDA - část II.

- PLOCHY S ROZDÍLNÝM ZPŮSOBEM VYUŽITÍ**
- PLOCHY ZASTAVĚNÉ A ZASTAVITELNÉ**
- PLOCHY BYDLENÍ**
 - bydlení hromadné
 - bydlení individuální
- PLOCHY REKREACE**
 - plochy rodinné rekreace
- PLOCHY OBČANSKÉHO VYBAVENÍ**
 - veřejná infrastruktura
 - sport a rekreace
 - komerční vybavení
 - hřbitov
- PLOCHY SMÍŠENÉ**
 - plochy smíšené obytné
- PLOCHY VÝROBY A SKLADOVÁNÍ**
 - výroba a sklady
 - zemědělská výroba
- PLOCHY DOPRAVNÍ INFRASTRUKTURY**
 - silniční doprava
 - silnice R35
 - odpočívka a odstavné parkoviště u R35
 - silnice III. třídy
 - místní a účelové komunikace
 - přesahující silnice do kategorie místní komunikace
 - dražní doprava
 - železniční stanice a trať
 - koridor mezinárodního významu
 - úsek železnice Turnov - Liberec (ŽÚR LK)
- PLOCHY TECHNICKÉ INFRASTRUKTURY**
 - technická infrastruktura
- PLOCHY NEZASTAVITELNÉ**
- PLOCHY VEŘEJNÝCH PROSTRANSTVÍ**
 - prostranství, veřejná zeleň
- PLOCHY VODNÍ A VODOHOSPODÁRSKÉ**
 - vodní plochy a toky
- PLOCHY ZEMĚDĚLSKÉ**
 - orná půda a trvalé travní porosty
 - zahrady
- PLOCHY LESNÍ**
 - pozemky určené k plnění funkcí lesa
- PLOCHY PŘÍRODNÍ**
 - PP Ještěd, ÚSES, Natura 2000 - EVL
- PLOCHY S JINÝM ZPŮSOBEM VYUŽITÍ**
- PLOCHY MIMOLESNÍ ZELENĚ**
 - krajinná zeleň

POŘIZOVATEL:	MAGISTRÁT MĚSTA LIBEREC
ZPRACOVATEL:	Ing. arch. M. Štěpánek ARCHSERVIS, LIBEREC
NADŘÍZENÝ ORGÁN:	KU LIBERECKÉHO KRAJE OÚPSR
SCHVÁLJÍCÍ ORGÁN:	ZASTUPITELSTVO OBCE DLOUHÝ MOST
CÍSLO ZAKÁZKY: 1 12 11	DATUM: březen 2014
	CÍSLO VÝKRESU: 5

Použity software: MicroStation GeoGraphics 08.05.02.10

LEGENDA - část I.

- LIMITY VYUŽITÍ ÚZEMÍ**
- KULTURNÍ LIMITY**
 - OCHRANA NEMOVITÝCH KULTURNÍCH PAMÁTEK
 - nemovité kulturní památky
 - kostel sv. Vavřince
- ARCHEOLOGICKÉ NÁLEZY**
 - území s archeologickými nálezy
 - Dlouhý Most
 - Javorník u Dlouhého Mostu
- PŘÍRODNÍ LIMITY**
 - OCHRANA PŘÍRODY A KRAJINY
 - zvláště chráněná území
 - Natura 2000 - EVL
 - Luční potok
 - všeobecná ochrana přírody a krajiny
 - přírodní park
 - Ještěd
 - významný krajinný prvek (VKP)
 - registrované
 - Cišařská alej, oboustranná alej javorů
 - návěh k rozšíření registrace
 - k registraci
 - lipa
 - javor
 - ze zákona
 - údolní nivy, mokřady (evidence ÚAP)
 - územní systém ekologické stability (ÚSES)
 - nadregionální biokoridor K19MB
 - lokální biocentra (BC)
 - lokální biokoridory (BK)
 - lesní pozemky
 - ochrana pozemků určených k plnění funkcí lesa
 - vzdálenost 50m od okraje lesa
 - nezastavitelné pásmo - 24m
- TECHNICKÉ LIMITY**
 - OCHRANA DOPRAVNÍ INFRASTRUKTURY
 - ochranné pásmo silnic
 - silnice R35 - 100m
 - silnice III. třídy - 15m
 - kategorie silnic
 - R22 5/80
 - S7 5/60
 - S6 5/60
 - S6 5/50
 - S4/30
 - ochranné pásmo drah
 - železniční trať - 60m
 - obvodí dráhy (železniční stanice) - 30m
 - OCHRANA TECHNICKÉ INFRASTRUKTURY
 - zásobování elektrickou energií
 - ochranné pásmo elektroenergetického díla
 - nadzemní vedení VN 110kV - 15m
 - nadzemní vedení VN 35kV - 10m, 7m
 - ochranné pásmo elektrické stanice
 - elektrická stanice - 30m, 20m
 - telekomunikace
 - ochranné pásmo komunikačního zařízení
 - ochranné pásmo elektronického komunikačního zařízení (celé území obce)
 - ochranné pásmo radioreléové trasy
 - ochranné pásmo radioreléového vedení
 - VYTVÁŘENÍ A OCHRANA ZDRAVÝCH A BEZPEČNÝCH ŽIVOTNÍCH PODMÍNEK
 - OCHRANA PODZEMNÍ A POVRCHOVÝCH VOD
 - chráněná oblast přirozené akumulace vod
 - CHOPAV Severočeská křída
 - ochranné pásmo vodního zdroje 3. stupně Káraný
 - povodí vodárenského toku úžerý
 - OCHRANA PŘED ZÁPLAVAMI
 - stanovené záplavové území Doubského potoka
 - hladina Q100
 - HRBITOV
 - ochranné pásmo hřbitova - 100m
 - OCHRANA ZEMĚDĚLSKÉHO PŮDNÍHO FONDU
 - odvodněné pozemky
 - hlavní odvodňovací zařízení zatravněné

- OSTATNÍ ÚDAJE**
- KRAJINÁŘSKY CENNÉ LOKALITY**
 - přírodní dominanty
 - vrch Javorník
 - aleje a solitérní stromy
- HODNOTNÉ OBJEKTY**
 - objekty lidové architektury
 - roubené, zděné domy
 - objekty drobné architektury
 - zvonice, kaple, kříže
 - objekty historicky významné
 - památník padlým husarům r. 1866
 - hrob husarů r. 1866
 - památník obětem nacismu
- HODNOTY URBANISTICKÉ**
 - stavební dominanty
 - kostel sv. Vavřince
- STARÁ EKOLOGICKÁ ZÁTĚŽ**
 - plochy k sanaci
- KRAJINNÝ TYP**
 - lesozemědělská krajina (území celé obce)
- KRAJINNÝ RÁZ**
 - hranice oblastí s podobností krajinného rázu
 - POKR 02-1 Liberecká kotlina
 - POKR 06-2 Rychnovsko
 - OKR 07 Ještědský hřbet
- SEDAČKOVÁ LANOVÁ DRAHA**
 - Jetřmanice - Javorník DPIS
- DOPRAVNÍ VYBAVENÍ**
 - autobusové zastávky
 - železniční stanice
- CYKLISTICKÁ A PĚŠÍ DOPRAVA**
 - Nová Hřebovská, jižní větev
 - cyklo
 - pěší
 - cyklokoridory
 - Zitau - Hrádec Králové
 - Ploučnice - Nová Hřebovská jih
 - cyklotrasy
 - Ještědka - Rašovka - Javorník
 - Radčice - Hráčov - Šimonovsko
 - Dlouhý Most - Hořkovic n.M. - Sovinky
 - turistické trasy
 - kategorie červená
 - kategorie modrá
 - kategorie zelená
 - pěší chodníky
- TECHNICKÁ INFRASTRUKTURA**
- PLOCHY TECHNICKÉ INFRASTRUKTURY**
 - čerpací stanice odpadních vod
 - elektrické stanice
 - zařízení radiových směrových spojů
 - základní stanice
 - zařízení kabelového komunikačního vedení
- TRASY TECHNICKÉ INFRASTRUKTURY**
 - dálkový vodovod
 - vodovodní řady
 - kanalizační stoka
 - nadzemní vedení VN 110kV
 - koridor vedení VN 110kV E11A
 - nadzemní vedení VN 35kV
 - podzemní kabelové vedení VN 35kV
 - STL plynovod
- HRANICE**
- HRANICE ÚZEMÍ OBCE**
- HRANICE KATASTRÁLNÍCH ÚZEMÍ**
 - Dlouhý Most
 - Javorník u Dlouhého Mostu
- ZASTAVĚNÉ ÚZEMÍ K 30.09.2013**
- ZASTAVITELNÉ PLOCHY**
- HRANICE SOUVISLE ZASTAVĚNÉHO ÚZEMÍ**
- PLOCHA, VE KTERÉ JE ROZHODOVÁNÍ O ZMĚNÁCH PODMÍNEK UZAVŘENÍ DOHODY O PARCELACI**

