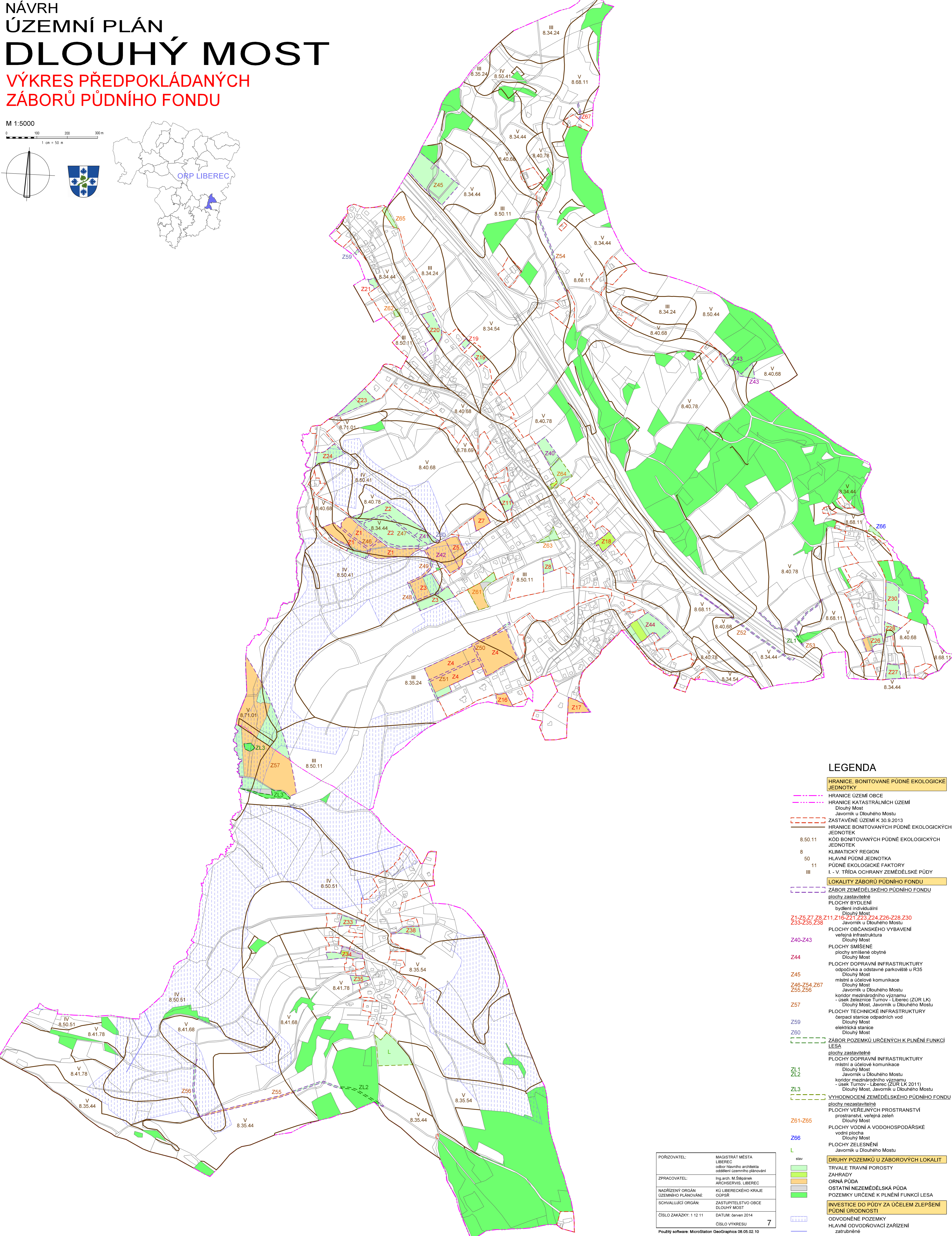
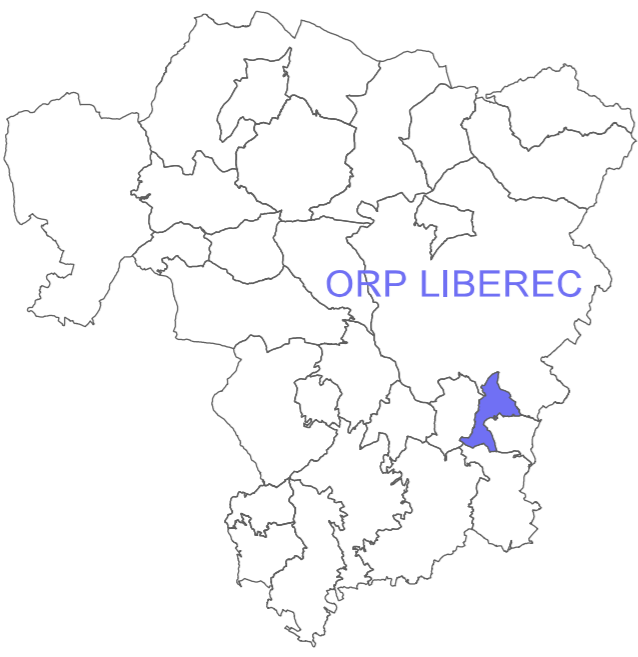
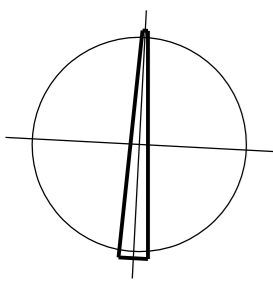
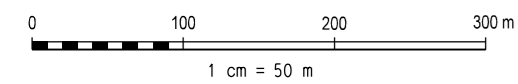


# NÁVRH ÚZEMNÍ PLÁN DLOUHÝ MOST

## VÝKRES PŘEDPOKLÁDANÝCH ZÁBORŮ PŮDNÍHO FONDU

M 1:5000



### LEGENDA

- HRANICE BONITOVANÉ PŮDNĚ EKOLOGICKÉ JEDNOTKY
- HRANICE ÚZEMÍ OBCE
- HRANICE KATASTRÁLNÍCH ÚZEMÍ  
Dlouhý Most
- Javorník u Dlouhého Mostu
- ZASTAVĚNÉ ÚZEMÍ K 30.9.2013
- HRANICE BONITOVANÝCH PŮDNĚ EKOLOGICKÝCH JEDNOTEK
- 8.50.11 KÓD BONITOVANÝCH PŮDNĚ EKOLOGICKÝCH JEDNOTEK
- 8 KLIMATICKÝ REGION
- 50 HLAVNÍ PŮDNÍ JEDNOTKA
- 11 PŮDNĚ EKOLOGICKÉ FAKTORY
- I - V TRÍDA OCHRANY ZEMĚDĚLSKÉ PŮDY
- LOKALITY ZÁBORŮ PŮDNÍHO FONDU
- ZÁBOR ZEMĚDĚLSKÉHO PŮDNÍHO FONDU
- plochy zastavitelné
- PLOCHY BYDLENÍ  
bydlení individuální
- Dlouhý Most
- Javorník u Dlouhého Mostu
- Z1-Z5, Z7, Z8, Z11, Z16-Z21, Z23, Z24, Z26-Z28, Z30, Z33-Z35, Z38
- PLOCHY OBČANSKÉHO VYBAVENÍ  
veřejná infrastruktura
- Dlouhý Most
- Z40-Z43
- PLOCHY SMÍŠENÉ  
plochy smíšené obytné
- Dlouhý Most
- Z44
- PLOCHY DOPRAVNÍ INFRASTRUKTURY  
odpočívka a odstavné parkoviště u R35
- Dlouhý Most
- Z45
- místní a účelové komunikace
- Dlouhý Most
- Z46-Z54, Z67
- Javorník u Dlouhého Mostu
- Z56, Z58
- koridor mezinárodního významu  
- úsek železnice Turnov - Liberec (ŽÚR LK)
- Dlouhý Most, Javorník u Dlouhého Mostu
- Z57
- PLOCHY TECHNICKÉ INFRASTRUKTURY  
čerpací stanice odpadních vod
- Dlouhý Most
- Z59
- elektrická stanice
- Dlouhý Most
- Z60
- ZÁBOR POZEMKŮ URČENÝCH K PLNĚNÍ FUNKCÍ LESA
- plochy zastavitelné
- PLOCHY DOPRAVNÍ INFRASTRUKTURY  
místní a účelové komunikace
- Dlouhý Most
- ZL1
- ZL2
- Javorník u Dlouhého Mostu
- ZL3
- koridor mezinárodního významu  
- úsek Turnov - Liberec (ŽÚR LK 2011)
- Dlouhý Most, Javorník u Dlouhého Mostu
- VYHODNOCENÍ ZEMĚDĚLSKÉHO PŮDNÍHO FONDU
- PLOCHY NEZASTAVITELNÉ
- PLOCHY VEŘEJNÝCH PROSTRANSTVÍ  
prostranství, veřejná zelen'
- Dlouhý Most
- Z61-Z65
- PLOCHY VODNÍ A VODOHOSPODÁRSKÉ  
vodní plocha
- Dlouhý Most
- Z66
- PLOCHY ZELESNĚNÍ  
Javorník u Dlouhého Mostu
- L
- stav
- DRUHY POZEMKŮ U ZÁBOROVÝCH LOKALIT
- TRVALE TRAVNÍ POROSTY
- ZAHRADY
- ORNÁ PŮDA
- OSTATNÍ NEZEMĚDĚLSKÁ PŮDA
- POZEMKY URČENÉ K PLNĚNÍ FUNKCÍ LESA
- INVESTICE DO PŮDY ZA ÚČELEM ZLEPŠENÍ PŮDNÍ ÚRODNOSTI
- ODVODNĚNÉ POZEMKY
- HLAVNÍ ODVODŇOVACÍ ZAŘÍZENÍ  
zatravněné

POŘIZOVATEL: MAGISTRÁT MĚSTA LIBEREC  
odbor hlavního architekta  
oddělení územního plánování

ZPRACOVATEL: Ing. arch. M. Štěpánek  
ARCHSERVIS, LIBEREC

NADŘÍZENÝ ORGÁN ÚZEMNÍHO PLÁNOVÁNÍ: KÚ LIBERECHEHO KRAJE  
OÚPSŘ

SCHVALUJÍCÍ ORGÁN: ZASTUPITELSTVO OBCE  
DLOUHÝ MOST

ČÍSLO ZAKÁZKY: 1 12 11 DATUM: červen 2014

ČÍSLO VÝKRESU: 7

Použité software: MicroStation GeoGraphics 08.05.02.10