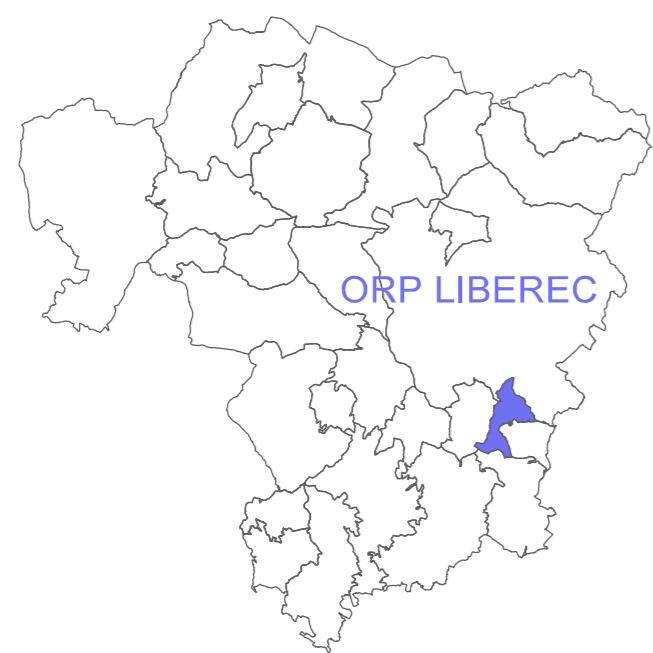

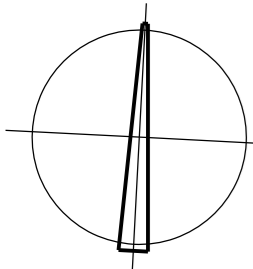


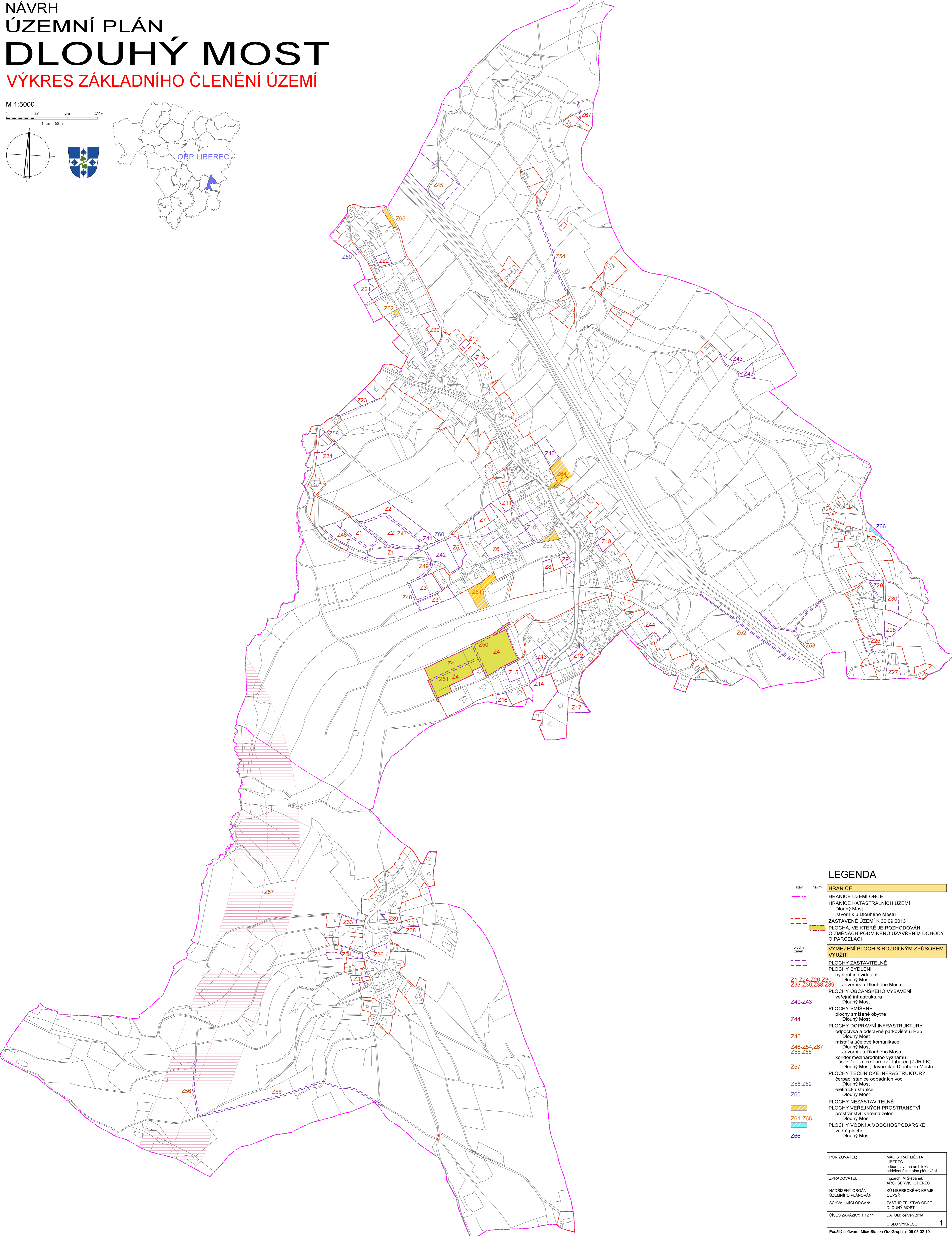
# NÁVRH ÚZEMNÍ PLÁN DLOUHÝ MOST

## VÝKRES ZÁKLADNÍHO ČLENĚNÍ ÚZEMÍ

M 1:5000  
0 100 200 300 m  
1 cm = 50 m



ORP LIBEREC



### LEGENDA

- |        |       |  |
|--------|-------|--|
| stav   | návrh | <b>HRANICE</b>                                     |
| —      | —     | HRANICE ÚZEMÍ OBCE                                 |
| —      | —     | HRANICE KATASTRÁLNÍCH ÚZEMÍ                        |
| —      | —     | Dlouhý Most  |
| —      | —     | Javorník u Dlouhého Mostu                          |
| —      | —     | ZASTAVĚNÉ ÚZEMÍ K 30.08.2013                       |
| —      | —     | PLOCHA, VE KTERÉ JE ROZHODOVÁNÍ                    |
| —      | —     | O ZMĚNÁCH PODMÍNĚNO UZAVŘENÍM DOHODY               |
| —      | —     | O PARCELACI  |
| plochy | změny | <b>VYMEZENÍ PLOCH S ROZDILNÝM ZPŮSOBEM VYUŽITÍ</b> |
| —      | —     | <b>PLOCHY ZASTAVITELNÉ</b>                         |
| —      | —     | <b>PLOCHY BYDLENÍ</b>                              |
| —      | —     | bydlení individuální                               |
| —      | —     | Dlouhý Most  |
| —      | —     | Javorník u Dlouhého Mostu                          |
| —      | —     | <b>PLOCHY OBČANSKÉHO VYBAVENÍ</b>                  |
| —      | —     | veřejná infrastruktura                             |
| —      | —     | Dlouhý Most  |
| —      | —     | <b>PLOCHY SMÍŠENÉ</b>                              |
| —      | —     | plochy smíšené obytné                              |
| —      | —     | Dlouhý Most  |
| —      | —     | <b>PLOCHY DOPRAVNÍ INFRASTRUKTURY</b>              |
| —      | —     | odpočívka a odstavné parkoviště u R35              |
| —      | —     | Dlouhý Most  |
| —      | —     | místní a účelové komunikace                        |
| —      | —     | Dlouhý Most  |
| —      | —     | <b>Z46-Z54, Z67</b>                                |
| —      | —     | Javorník u Dlouhého Mostu                          |
| —      | —     | koridor mezinárodního významu                      |
| —      | —     | - úsek železnice Turnov - Liberec (ŽÚR LK)         |
| —      | —     | Dlouhý Most, Javorník u Dlouhého Mostu             |
| —      | —     | <b>Z57</b>   |
| —      | —     | <b>PLOCHY TECHNICKÉ INFRASTRUKTURY</b>             |
| —      | —     | čerpací stanice odpadních vod                      |
| —      | —     | Dlouhý Most  |
| —      | —     | elektrická stanice                                 |
| —      | —     | Dlouhý Most  |
| —      | —     | <b>PLOCHY NEZASTAVITELNÉ</b>                       |
| —      | —     | <b>PLOCHY VEŘEJNÝCH PROSTRANSTVÍ</b>               |
| —      | —     | prostanství veřejná zeleň                          |
| —      | —     | Dlouhý Most  |
| —      | —     | <b>PLOCHY VODNÍ A VODOHOSPODÁRSKÉ</b>              |
| —      | —     | vodní plocha                                       |
| —      | —     | Dlouhý Most  |

POŘIZOVATEL:	MAGISTRÁT MĚSTA LIBEREC odbor hlavního architekta oddělení územního plánování
ZPRACOVATEL:	Ing. arch. M. Štěpánek ARCHSERVIS, LIBEREC
NADŘÍZENÝ ORGÁN ÚZEMNÍHO PLÁNOVÁNÍ:	KÚ LIBERECÉHO KRAJE OÚPSŘ
SCHVALUJÍCÍ ORGÁN:	ZASTUPITELSTVO OBCE DLOUHÝ MOST
ČÍSLO ZAKÁZKY: 1 12 11	DATUM: červen 2014
	ČÍSLO VÝKRESU