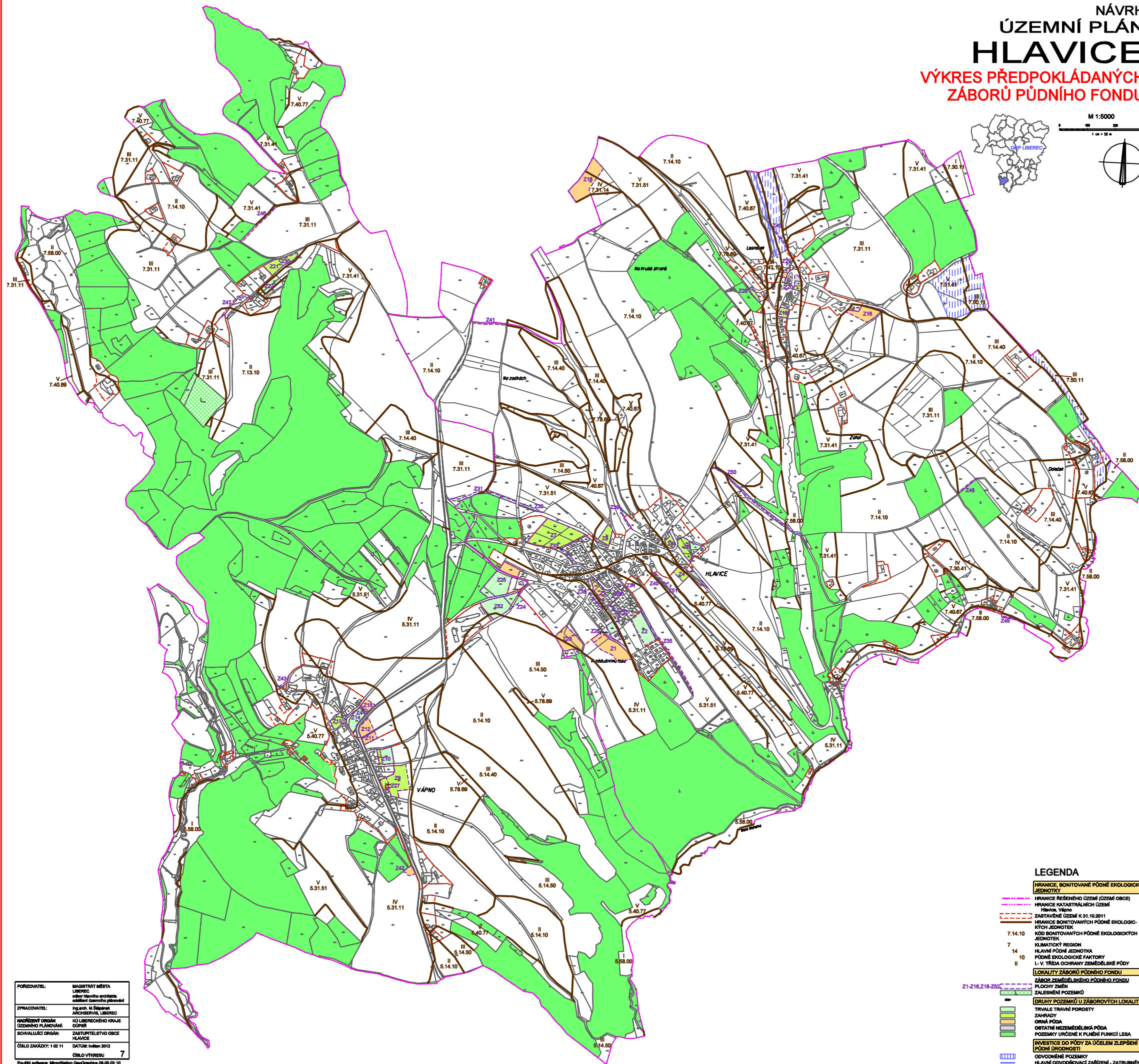
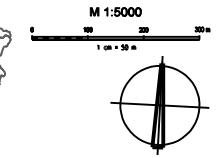
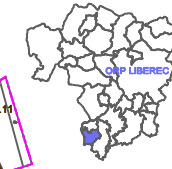


NÁVRH ÚZEMNÍ PLÁN HLAVICE

VÝKRES PŘEDPOKLÁDANÝCH ZÁBORŮ PŮDNÍHO FONDU



| | |
|--|--|
| PORIZOVATEL: | MAGISTRÁT MĚSTA LIBEREC odbor územního architekta odštěpní územního plánování |
| ZPRACOVATEL: | Ing. arch. M. Štěpánek ARCHITEKTURA LIBEREC |
| NADŘÍZENÝ ORGÁN ÚZEMNÍHO PLÁNOVÁNÍ: | KÚ LIBERECÉHO KRAJE ODPŘR |
| SCHVÁLEČÍ ORGÁN: | ZASTUPITELSTVO OBCE HLAVICE |
| ČÍSLO ZAKÁZKY: 1 02 11 | DATUM: říjen 2012 |
| ČÍSLO VÝKRESU: | 7 |

Použití software: MicroStation GeoGraphics 08.08.02.10

LEGENDA

- HRANICE, BONITOVANÉ PŮDNĚ EKOLOGICKÉ JEDNOTKY
- HRANICE REBĚNÉHO ÚZEMÍ (ÚZEMÍ OBCE)
- HRANICE KATASTRÁLNÍCH ÚZEMÍ Hlavice, Vápno
- ZASTAVĚNÉ ÚZEMÍ K 31.10.2011
- HRANICE BONITOVANÝCH PŮDNĚ EKOLOGICKÝCH JEDNOTEK
- 7.14.10 KÓD BONITOVANÝCH PŮDNĚ EKOLOGICKÝCH JEDNOTEK
- 7 KLIMATICKÝ REGION
- 14 HLAVNÍ PŮDNĚ JEDNOTKA
- 10 PŮDNĚ EKOLOGICKÉ FAKTORY
- I-V TŘÍDA OCHRANY ZEMĚDĚLSKÉ PŮDY
- LOKALITY ZÁBORŮ PŮDNÍHO FONDU
- ZÁBOR ZEMĚDĚLSKÉHO PŮDNÍHO FONDU
- PLOCHY ZMĚN
- ZALEŠNĚNÍ POZEMKŮ
- DRUHY POZEMKŮ U ZÁBOROVÝCH LOKALIT
- TRVALE TRÁVNÍ POROSTY
- ZAHRADY
- ORNÁ PŮDA
- OSTATNÍ NEZEMĚDĚLSKÁ PŮDA
- POZEMKY URČENÉ K PLNĚNÍ FUNKCE LESA
- INVESTICE DO PŮDY ZA ÚČELEM ZLEPŠENÍ PŮDNÍ ÚRODNOSTI
- ODVOVNĚNÉ POZEMKY
- HLAVNÍ ODVOVNĚNÍ ZAŘÍZENÍ - ZATRUBNĚNÍ