








## LEGENDA

 ÚZEMÍ ZMĚNY Č. 1 ÚP HLAVICE  
 ZASTAVĚNÉ ÚZEMÍ K 31.10.2011  
 7.14.10 KÓD BPEJ  
 II TRÍDA OCHRANY ZEMĚDĚLSKÉ PŮDY

### ZÁBOR ZEMĚDĚLSKÉHO PŮDNÍHO FONDU

 Z6 ZASTAVITELNÁ PLOCHA

### DRUHY POZEMKŮ

stav  
 TRVALE TRAVNÍ POROSTY  
 ZAHRADY  
 OSTATNÍ NEZEMĚDĚLSKÁ PŮDA

návrh  
**ZMĚNA Č. 1 ÚP HLAVICE**  
**VÝKRES PŘEDPOKLÁDANÝCH**  
**ZÁBORŮ PŮDNÍHO FONDU**  
 M 1:5000

pořizovatel Magistrát města Liberec  
 odbor hlavního architekta, oddělení územního plánování  
 zpracovatel Ing.arch. Miloš Štěpánek, ARCHSERVIS, Liberec  
 nadřízený orgán územního plánování KÚ Libereckého kraje OÚPSŘ  
 schvalující orgán Zastupitelstvo obce Hlavice

číslo zakázky 1 03 15  
 v Liberci červen 2015

číslo výkresu 7