










































stav	návrh	
		elektrická stanice zděná
		elektrická stanice stožárová
		přípojková skříň
		TRASY TECHNICKÉ INFRASTRUKTURY nadzemní vedení VN 35kV
		nadzemní kabelové vedení VN 35kV
<b>HRANICE</b>		
		HRANICE ŘEŠENÉHO ÚZEMÍ (ÚZEMÍ OBCE)
		HRANICE KATASTRÁLNÍCH ÚZEMÍ Hlavice, Vápno
		ZASTAVĚNÉ ÚZEMÍ K 31.10.2011
		ZASTAVITELNÉ PLOCHY
		ZASTAVITELNÁ PLOCHA ZMĚNY Č.1
		PLOCHY PŘESTAVBY
		HRANICE SOUVISLE ZASTAVĚNÉHO ÚZEMÍ

## LEGENDA - část II.

stabilizované plochy	plochy změn	<b>PLOCHY S ROZDÍLNÝM ZPŮSOBEM VYUŽITÍ</b>
		podrobnější členění ploch dle §4 - §19 vyhlášky č. 501/2006 Sb. v platném znění
		<b>PLOCHY BYDLENÍ</b>
		bytové domy
		rodinné domy
		<b>PLOCHY REKREACE</b>
		kolonie zahrádek
		<b>PLOCHY OBČANSKÉHO VYBAVENÍ</b>
		veřejná infrastruktura
		tělovýchova a sport
		komerční zařízení
		hřbitov
		<b>PLOCHY VEŘEJNÝCH PROSTRANSTVÍ</b>
		veřejná prostranství, veřejná zeleň
		<b>PLOCHY DOPRAVNÍ INFRASTRUKTURY</b>
		silniční doprava
		silnice III. třídy
		místní a účelové komunikace
		<b>PLOCHY TECHNICKÉ INFRASTRUKTURY</b>
		technická infrastruktura
		<b>PLOCHY VÝROBY A SKLADOVÁNÍ</b>
		zemědělská výroba
		<b>PLOCHY SMÍŠENÉ</b>
		plochy smíšené výrobní
		<b>PLOCHY VODNÍ A VODOHOSPODÁŘSKÉ</b>
		vodní plochy a toky
		<b>PLOCHY ZEMĚDĚLSKÉ</b>
		orná půda a trvalé travní porosty
		zahrady a sady
		<b>PLOCHY LESNÍ</b>
		pozemky určené k plnění funkcí lesa
		<b>PLOCHY SMÍŠENÉ NEZASTAVĚNÉHO ÚZEMÍ</b>
		vysoký nálet na nelesní půdě
		<b>PLOCHY PŘÍRODNÍ</b> viz PŘÍRODNÍ LIMITY legenda - část I.
<b>PLOCHY S JINÝM ZPŮSOBEM VYUŽITÍ</b>		
		doplnění dalších ploch s jiným způsobem využití než stanová §4 - §19 vyhlášky č. 501/2006 Sb. v platném znění
		<b>PLOCHY SPECIFICKÉ NEZASTAVITELNÉ</b> odstavné parkovací plochy při pořádání kulturních akcí
		provoz kolové a pásové techniky, střelnice z brokových zbraní
		<b>PLOCHY KRAJINNÉ ZELENĚ</b> aleje, doprovodná zeleň
