










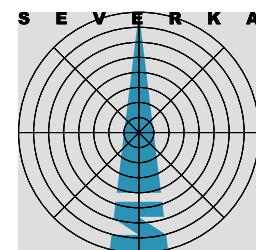


-  HRANICE ŘEŠENÉHO ÚZEMÍ = HRANICE OBCE
-  k.ú. Žibřidice HRANICE KATASTRÁLNÍCH ÚZEMÍ, POPIS
-  086 ŽELEZNIČNÍ TRATĚ, ČÍSLO
-  SILNICE II. TŘÍDY - REKATEGORIZACE
-  SILNICE III. TŘÍDY
-  SILNICE III. TŘÍDY - ÚPRAVA TRASY
-  SILNICE III. TŘÍDY - REKATEGORIZACE
-  S 7,5/60 KATEGORIE SILNIC
-  VÝZNAMNĚJŠÍ MÍSTNÍ OBSLUŽNÉ KOMUNIKACE
-  VÝZNAMNĚJŠÍ MÍSTNÍ OBSLUŽNÉ KOMUNIKACE - NÁVRH
-  MO 2 8/6,5/30 VÝZNAMNĚJŠÍ MÍSTNÍ OBSLUŽNÉ KOMUNIKACE - TYP PŘÍČNÉHO USPOŘÁDÁNÍ



NÁZEV DÍLA

ÚZEMNÍ PLÁN KŘÍŽANY

SCHEMA

SCHÉMA ZÁKLADNÍ KOMUNIKAČNÍ KOSTRY