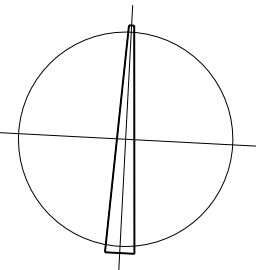
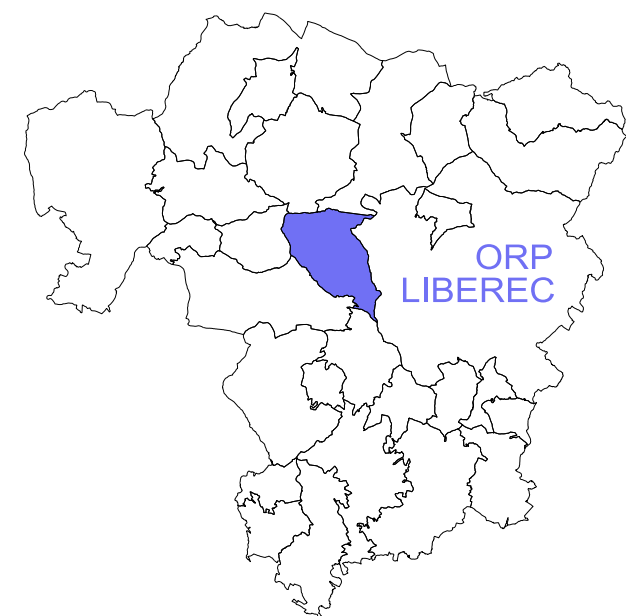
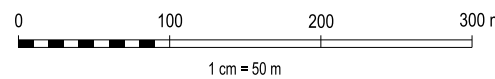


3A  
3B



M 1:5000



# ÚZEMNÍ PLÁN - ZMĚNA Č.1 NÁVRH PRO VEŘEJNÉ PROJEDNÁNÍ KRYŠTOFOVO ÚDOLÍ

## VÝKRES KONCEPCE VEŘEJNÉ INFRASTRUKTURY

POŘIZOVATEL:	MAGISTRÁT MĚSTA LIBEREC odbor územního plánování oddělení územního plánování
ZPRACOVATEL ÚP:	Ing.arch. M.Štěpánek ARCHSERVIS, LIBEREC
ZPRACOVATEL ZMĚNY Č.1:	SAUL s.r.o. LIBEREC Ing.arch. Jiří Ptáčil
NADŘÍZENÝ ORGÁN ÚZEMNÍHO PLÁNOVÁNÍ:	KÚ LIBERECKÉHO KRAJE OÚPSŘ
SCHVALUJÍCÍ ORGÁN:	ZASTUPITELSTVO OBCE KRYŠTOFOVO ÚDOLÍ
ČÍSLO ZAKÁZKY: 016/2021	DÁTUM: březen 2022
ČÍSLO VÝKRESU	3

stav	návrh

**LEGENDA**

**INFORMATIVNÍ JEVY**

HRANICE ŘEŠENÉHO ÚZEMÍ (ÚZEMÍ OBCE)  
HRANICE KATASTRÁLNÍCH ÚZEMÍ  
KRYŠTOFOVO ÚDOLÍ, NOVINA U LIBERCE

**SCHVALOVANÉ JEVY**

DOPRAVNÍ INFRASTRUKTURA

DOPRAVNÍ VYBAVENÍ  
PARKOVIŠTĚ

