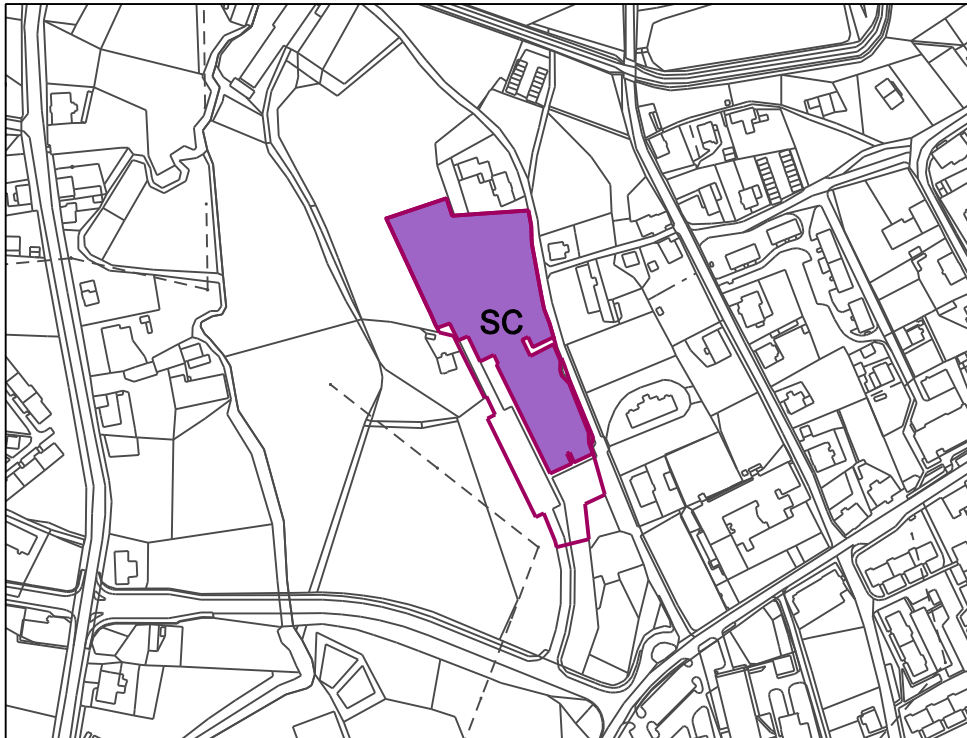


# ÚZEMNÍ PLÁN MĚSTA LIBEREC 89. ZMĚNA






## HLAVNÍ VÝKRES ZMĚNA

M 1:5000

pořizovatel: Magistrát města Liberec  
odbor hlavního architekta, oddělení územního plánování  
projektant: Ing.arch. Miloslav Štěpánek  
nadřízený orgán územního plánování: KÚ Libereckého kraje, OÚPSŘ  
schvalující orgán: Zastupitelstvo města Liberec  
číslo zakázky: 1 06 17  
v Liberci: září 2017



### LEGENDA

-  HRANICE
-  HRANICE LOKALITY ZMĚNY
-  PLOCHY
-  SC
-  PLOCHY SMÍŠENÉ CENTRÁLNÍ  
PŘEDVÝROBNÍ STŘEDISKO NOVÝCH TECHNOLOGIÍ,  
VÝZKUMU A VÝVOJE