







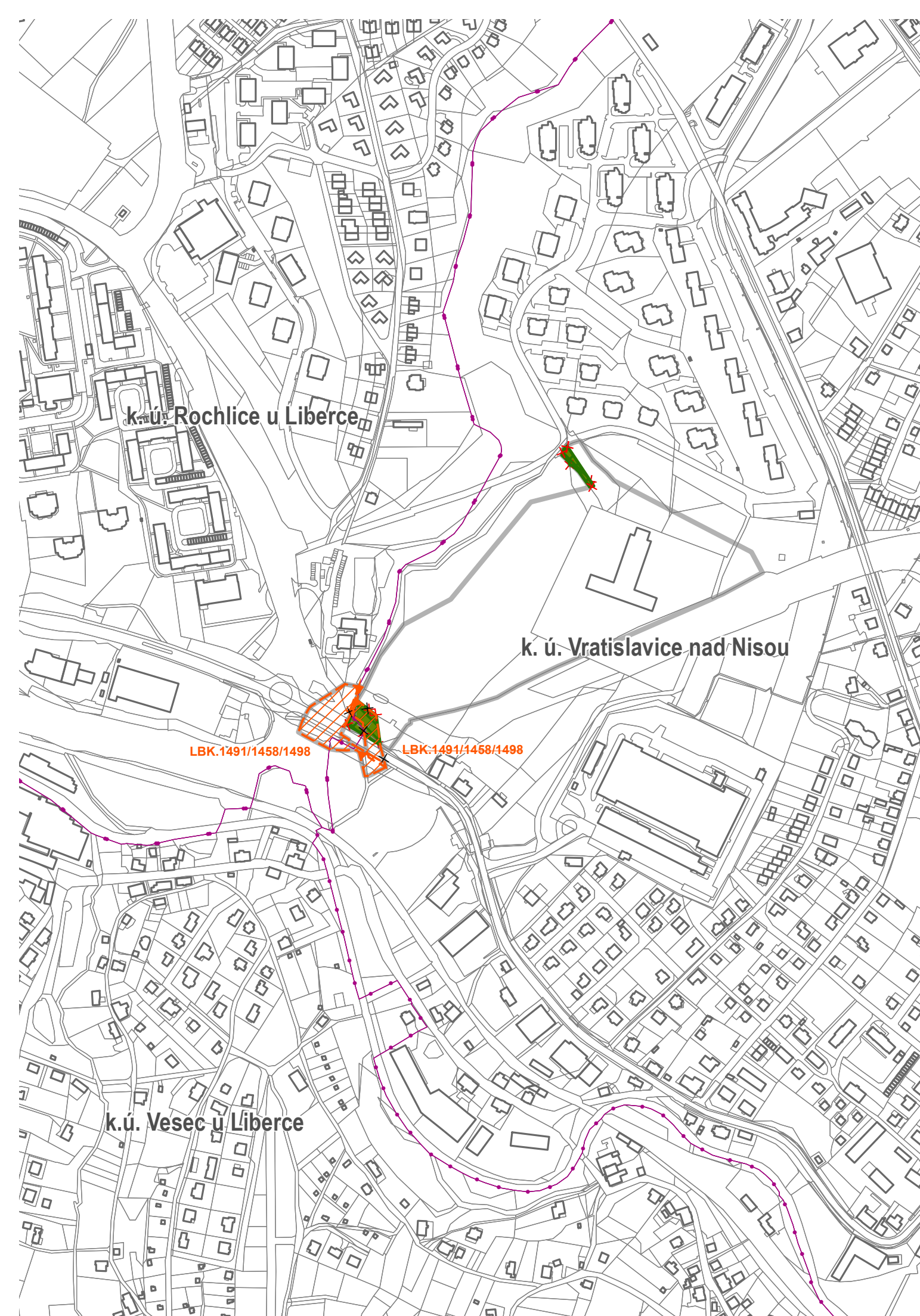


ZMĚNA Z6 ÚZEMNÍHO PLÁNU LIBEREC

VÝKRES KONCEPCE KRAJNY

LEGENDA

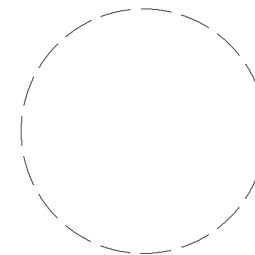
-  hranice řešeného území
-  hranice katastrálního území
-  budovy dle katastru nemovitostí
-  parcely dle katastru nemovitostí
- územní systém ekologické stability**
-  LBK biokoridor lokální navrhovaný
-  LBK lokální biokoridor rušený
-  zelený pás - rušený
-  rušená plocha ZP - zeleň - parky a parkově upravené plochy



ZPRACOVATEL ARCHUM architekti s.r.o.
 Oldřichova 299/23
 128 00 Praha 2
 IČ: 01894871

POŘIZOVATEL MAGISTRÁT MĚSTA LIBEREC
 Odbor územního plánování
 nám. Dr. E. Beneše 1/1
 460 59 Liberec 1

ZÁZNAM O ÚČINNOSTI
SPRÁVNÍ ORGÁN, KTERÝ ZMĚNU ÚP VYDAL
 Zastupitelstvo statutárního města Liberec
DATUM NABYTÍ ÚČINNOSTI



OPRÁVNĚNÁ ÚŘEDNÍ OSOBA POŘIZOVATELE
 Ing. Klára Rubášová

OPRÁVNĚNÁ OSOBA POŘIZOVATELE (razítko, podpis)

ZODPOVĚDNÝ PROJEKTANT
 Ing. arch. Šimon Vojtík, Ph.D.
 ČKA 3827

URČENÝ ZASTUPITEL
 Adam Lenert, MBA
 náměstek primátora pro územní plánování a majetkoprávní záležitosti

Ing. Klára Rubášová

ZMĚNA Z6 ÚZEMNÍHO PLÁNU LIBEREC
VÝKRES KONCEPCE KRAJNY

NÁVRH PRO OPAKOVANÉ VEŘEJNÉ PROJEDNÁNÍ dle § 55b SZ

PARÉ	FORMÁT	A3	SOURADNICE	S-JTSK	MĚŘÍTKO	1 : 5 000	DATUM	květen 2024	Č. VÝKRESU	2b
------	--------	----	------------	--------	---------	-----------	-------	-------------	------------	-----------