






# ZMĚNA Z6 ÚZEMNÍHO PLÁNU LIBEREC

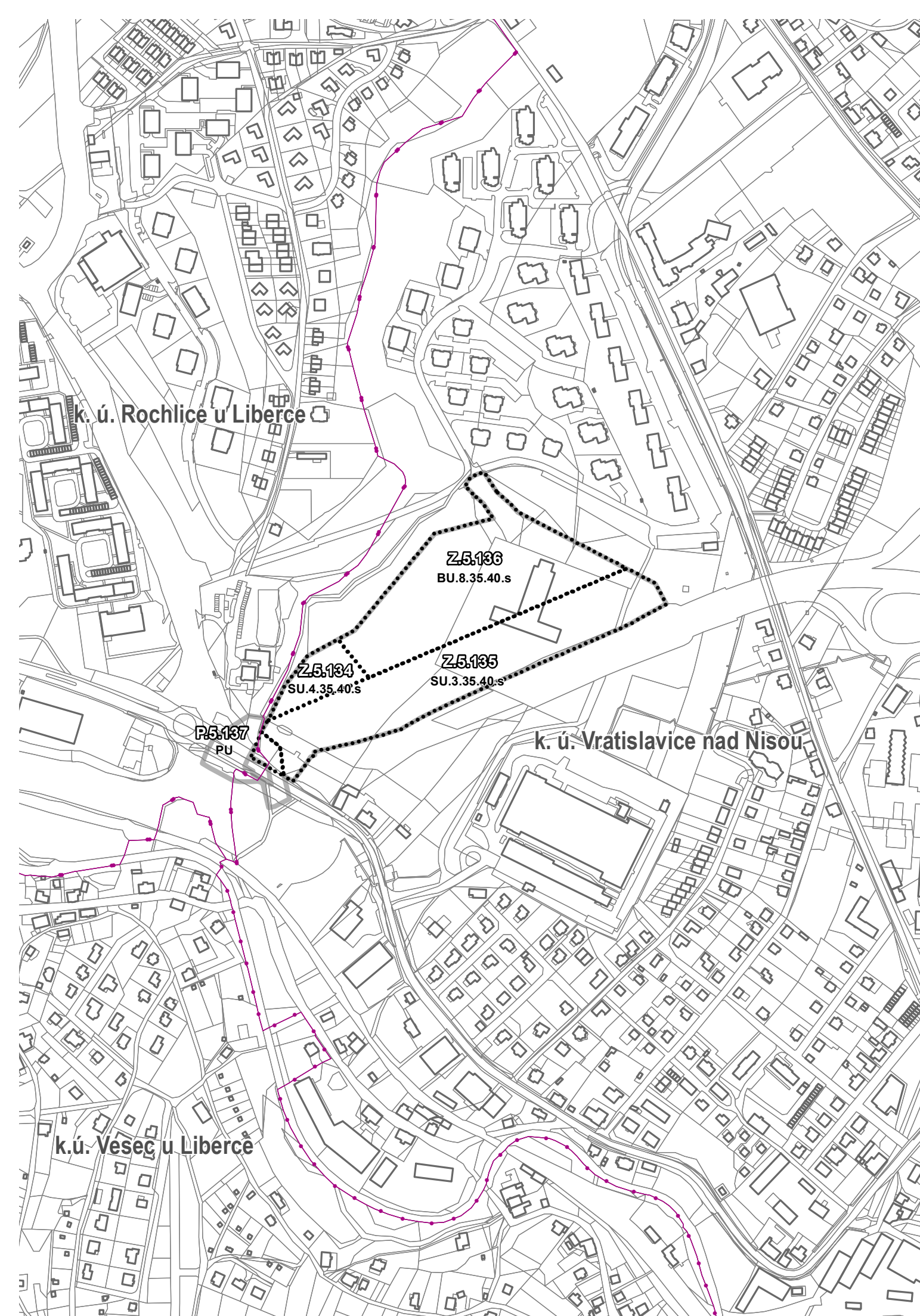
## VÝKRES KONCEPCE DOPRAVNÍ INFRASTRUKTURY

### LEGENDA

-  hranice řešeného území
-  Z5.134 hranice zastavitelných ploch
-  P5.137 hranice plochy přestavby
-  hranice katastrálního území
-  budovy dle katastru nemovitostí
-  parcely dle katastru nemovitostí

Změna územního plánu nenavrhuje úpravu koncepce dopravní infrastruktury.

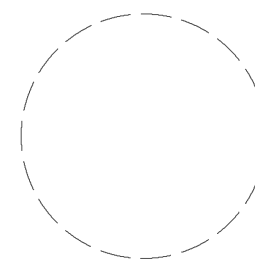
Výkresem dochází pouze k vyznačení změn souvisejících s vymezením zastavitelných ploch a ploch přestavby.



ZPRACOVATEL **ARCHUM architekti s.r.o.**  
Oldřichova 299/23  
128 00 Praha 2  
IČ: 01894871

POŘIZOVATEL **MAGISTRÁT MĚSTA LIBEREC**  
Odbor územního plánování  
nám. Dr. E. Beneše 1/1  
460 59 Liberec 1

ZÁZNAM O ÚČINNOSTI **SPRÁVNÍ ORGÁN,  
KTERÝ ZMĚNU ÚP VYDAL**  
Zastupitelstvo statutárního  
města Liberec  
**DATUM NABYTÍ ÚČINNOSTI**  
.....



OPRÁVNĚNÁ ÚŘEDNÍ  
OSOBA POŘIZOVATELE  
Ing. Klára Rubášová

**OPRÁVNĚNÁ OSOBA  
POŘIZOVATELE  
(razítko, podpis)**

ZODPOVĚDNÝ PROJEKTANT

Ing. arch. Šimon Vojtík, Ph.D.  
ČKA 3827

URČENÝ ZASTUPITEL

Adam Lenert, MBA  
náměstek primátora pro územní plánování  
a majetkoprávní záležitosti

Ing. Klára Rubášová

**ZMĚNA Z6 ÚZEMNÍHO PLÁNU LIBEREC**  
**VÝKRES KONCEPCE DOPRAVNÍ INFRASTRUKTURY**

**NÁVRH PRO OPAKOVANÉ VEŘEJNÉ PROJEDNÁNÍ dle § 55b SZ**

PARÉ	FORMÁT	A3	SOURADNICE	S-JTSK	MĚŘÍTKO	1 : 5 000	DATUM	květen 2024	Č. VÝKRESU	<b>3</b>
------	--------	----	------------	--------	---------	-----------	-------	-------------	------------	----------