







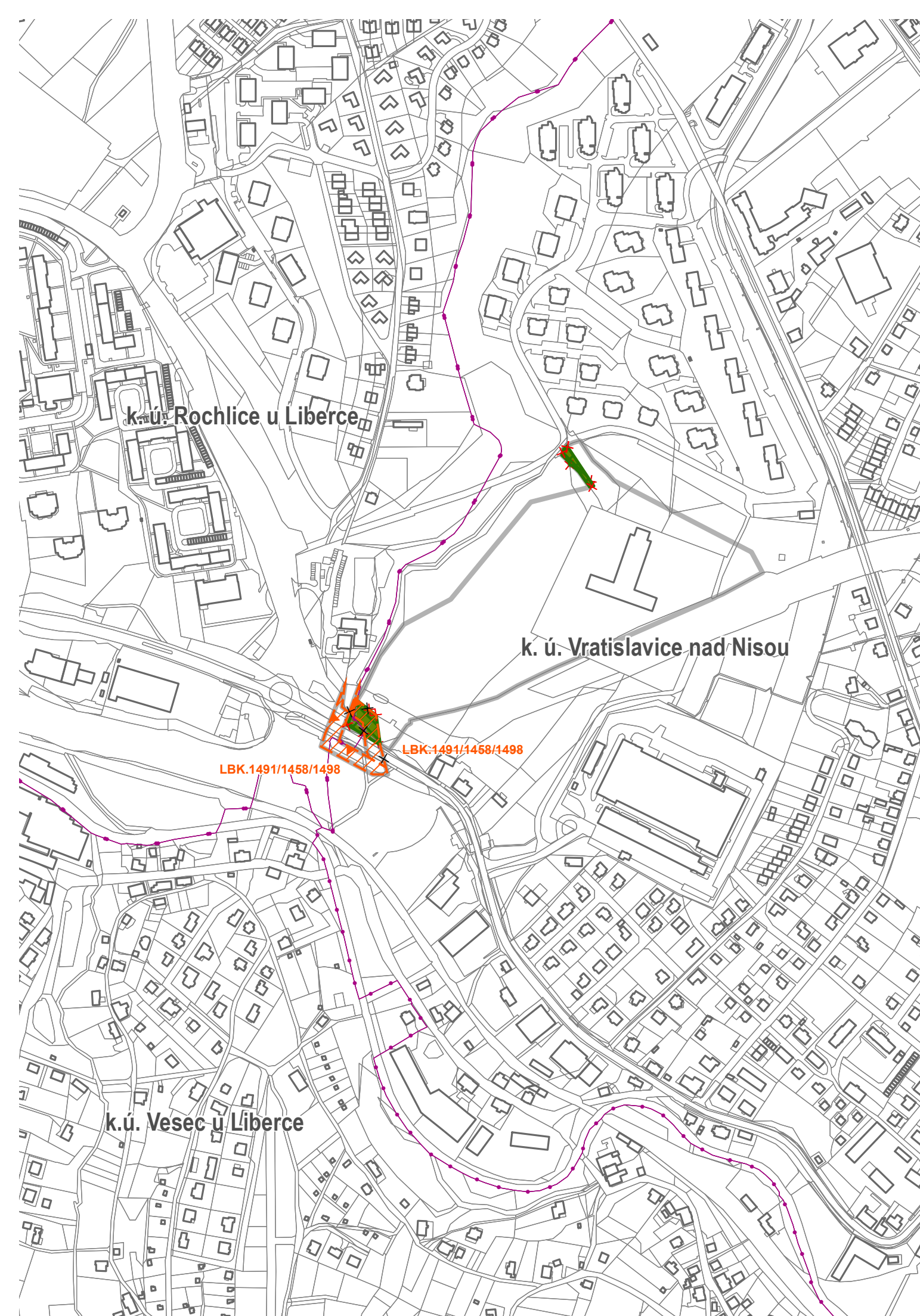


# ZMĚNA Č. 6 ÚZEMNÍHO PLÁNU LIBEREC

## VÝKRES KONCEPCE KRAJNY

### LEGENDA

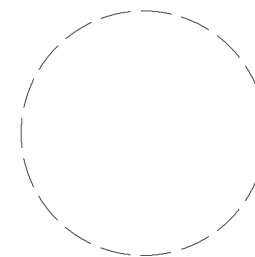
-  hranice řešeného území
-  hranice katastrálního území
-  budovy dle katastru nemovitostí
-  parcely dle katastru nemovitostí
- územní systém ekologické stability**
-  biokoridor lokální navrhovaný
-  lokální biokoridor rušený
-  zelený pás - rušený
-  rušená plocha ZP - zeleň - parky a parkově upravené plochy



**ZPRACOVATEL** ARCHUM architekti s.r.o.  
 Oldřichova 299/23  
 128 00 Praha 2  
 IČ: 01894871

**POŘIZOVATEL** MAGISTRÁT MĚSTA LIBEREC  
 Odbor územního plánování  
 nám. Dr. E. Beneše 1/1  
 460 59 Liberec 1

**ZÁZNAM O ÚČINNOSTI**  
**SPRÁVNÍ ORGÁN,**  
**KTERÝ ZMĚNU ÚP VYDAL**  
 Zastupitelstvo statutárního  
 města Liberec  
**DATUM NABYTÍ ÚČINNOSTI**  
 .....



OPRÁVNĚNÁ ÚŘEDNÍ  
 OSOBA POŘIZOVATELE  
 Ing. Klára Rubášová

**OPRÁVNĚNÁ OSOBA**  
**POŘIZOVATELE**  
 (razítko, podpis)

**ZODPOVĚDNÝ PROJEKTANT**  
 Ing. arch. Šimon Vojtík, Ph.D.  
 ČKA 3827

**URČENÝ ZASTUPITEL**  
 Adam Lenert, MBA  
 náměstek primátora pro územní plánování  
 a majetkoprávní záležitosti

Ing. Klára Rubášová

**ZMĚNA Č. 6 ÚZEMNÍHO PLÁNU LIBEREC**  
**VÝKRES KONCEPCE KRAJNY**  
**NÁVRH PRO VEŘEJNÉ PROJEDNÁNÍ dle § 55b SZ**

PARÉ	FORMÁT	A3	SOURADNICE	S-JTSK	MĚŘÍTKO	1 : 5 000	DATUM	listopad 2023	Č. VÝKRESU	<b>3</b>
------	--------	----	------------	--------	---------	-----------	-------	---------------	------------	----------