
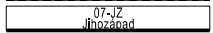








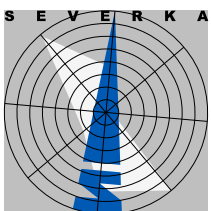


-  HRANICE MĚSTA - ŘEŠENÉHO ÚZEMÍ
-  HRANICE A NÁZVY URBANISTICKÝCH SEKTORŮ
-  PLOCHY VODNÍ A VODOHOSPODÁŘSKÉ
-  KRAJINA DLE PŘEVLÁDAJÍCÍHO ZPŮSOBU VYUŽITÍ
-  KRAJINA LESNÍ
-  KRAJINA LESOZEMĚDĚLSKÁ
-  KRAJINA URBANIZOVANÁ
-  KRAJINA DLE RELIÉFU TERÉNU
-  VÝZNAČNÝ KRAJINNÝ TYP - KRAJINA KRASOVÁ
-  VÝZNAČNÝ KRAJINNÝ TYP - KRAJINA VÝRAZNÝCH SVAHŮ A SKALNATÝCH HŘBETŮ



ODŮVODNĚNÍ ÚZEMNÍHO PLÁNU LIBEREC
 NÁZEV DÍLA - STUPEŇ - FÁZE
NOVÝ NÁVRH PRO VEŘEJNÉ PROJEDNÁNÍ
 SCHÉMA
 TYPOLOGIE KRAJINY

