













## LEGENDA

-  HRANICE ŘEŠENÉHO ÚZEMÍ = HRANICE OBCE
-  HRANICE KATASTRÁLNÍCH ÚZEMÍ
- NOVÁ VES** KATASTRÁLNÍ ÚZEMÍ - POPIS

-  **02** KRAJINNÝ CELEK - HRANICE, OZNAČENÍ
-  **02-1** KRAJINY - HRANICE, OZNAČENÍ
-  **Ružek** KRAJINNÝ OKRSEK - HRANICE, OZNAČENÍ
-  DOMINANTNÍ VODNÍ NÁDRŽ
-  DOMINANTNÍ MÍSTNÍ HŘEBENY
-  DOMINANTNÍ MÍSTNÍ VRCHOLY
-  ÚZEMÍ SE ZVÝŠENOU OCHRANOU CHARAKTERU ZÁSTAVBY KR1
-  ÚZEMÍ SE ZVÝŠENOU OCHRANOU CHARAKTERU ZÁSTAVBY KR2

# ÚZEMNÍ PLÁN - NOVÁ VES

NÁZEV DÍLA - STUPEŇ - FÁZE

# N Á V R H

SCHEMA

## SCHEMA VYMEZENÍ KRAJINNÉHO ČLENĚNÍ A KRAJINNÝCH DOMINANT

