

ORP Česká Lípa  
Obec Hamr na Jezeře  
k.ú. Břevínště p. Ral.

ORP Liberec  
Obec Klížany  
k.ú. Klížany

ORP Liberec  
Obec Svatý Jiří  
k.ú. Pozatání pod Ještědem

Stráž pod Ralskem  
II/270

Lesní domky

ORP Liberec  
Obec Janův Důl  
k.ú. Janův Důl

Chrastná

Lázně Kynžličky

Osečná

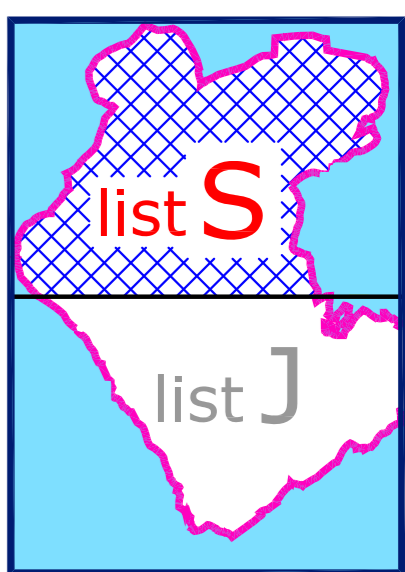
k.ú. Chrastná

k.ú. Lázně Kynžličky

k.ú. Zábrdí u Osečné

ORP Česká Lípa  
Obec Hamr na Jezeře  
k.ú. Hamr na Jezeře

Podvrší



**LEGENDA - část I.**

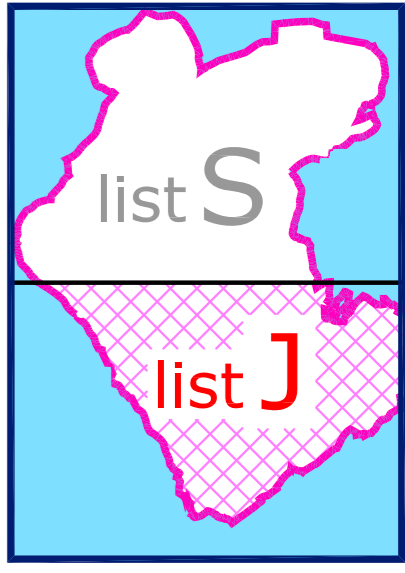
- HRANICE
- HRANICE ÚZEMÍ OBCE
- HRANICE KATASTRÁLNÍCH ÚZEMÍ
- ZASTAVĚNÉ ÚZEMÍ K 30.9.2013
- ZASTAVĚNÉ ÚZEMÍ AKTUALIZOVANÉ K 1.3.2019
- ZASTAVĚNÉ PLOCHY - VYMEZENÉ ZMĚNOU č.1
- PŘESTAVBOVÉ PLOCHY

**LEGENDA - část II**

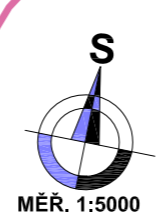
- PLOCHY S ROZLIČNÝM ZPŮSOBEM VYUŽITÍ
- PLOCHY ZASTAVĚNÉ A ZASTAVĚNÉ
- PLOCHY VEŘEJNÝCH PROSTRANSTVÍ
- PLOCHY DOPRAVNÍ INFRASTRUKTURY
- PLOCHY TECHNICKÉ INFRASTRUKTURY

ORP Česká Lípa  
Město Ralsko  
k.ú. Náhlov

ORP Liberec  
Město Český Dub  
k.ú. Smržov u Českého Dubu



<b>ZÁZNAM O ÚČINNOSTI ZMĚNA Č.1 ÚZEMNÍHO PLÁNU OSEČNÁ</b>		
Datum nabytí účinnosti:	Disk. razka-pořizovatel:	Disk. razka-obec:
Podpis: _____	Podpis: _____	Podpis: _____
Podpis: _____	Podpis: _____	Podpis: _____
Podpis: _____	Podpis: _____	Podpis: _____



**DOKUMENTACE PRO SPOLEČNÉ JEDNÁNÍ**

**ZMĚNA Č.1 ÚZEMNÍHO PLÁNU OSEČNÁ**

PROJEKT: VÝKRES VEŘ. INFRASTRUKTURY VÝROK 3

MĚŘITVO: 1:5000 | ČÍSLO: 02/2019 | STRANA: 3