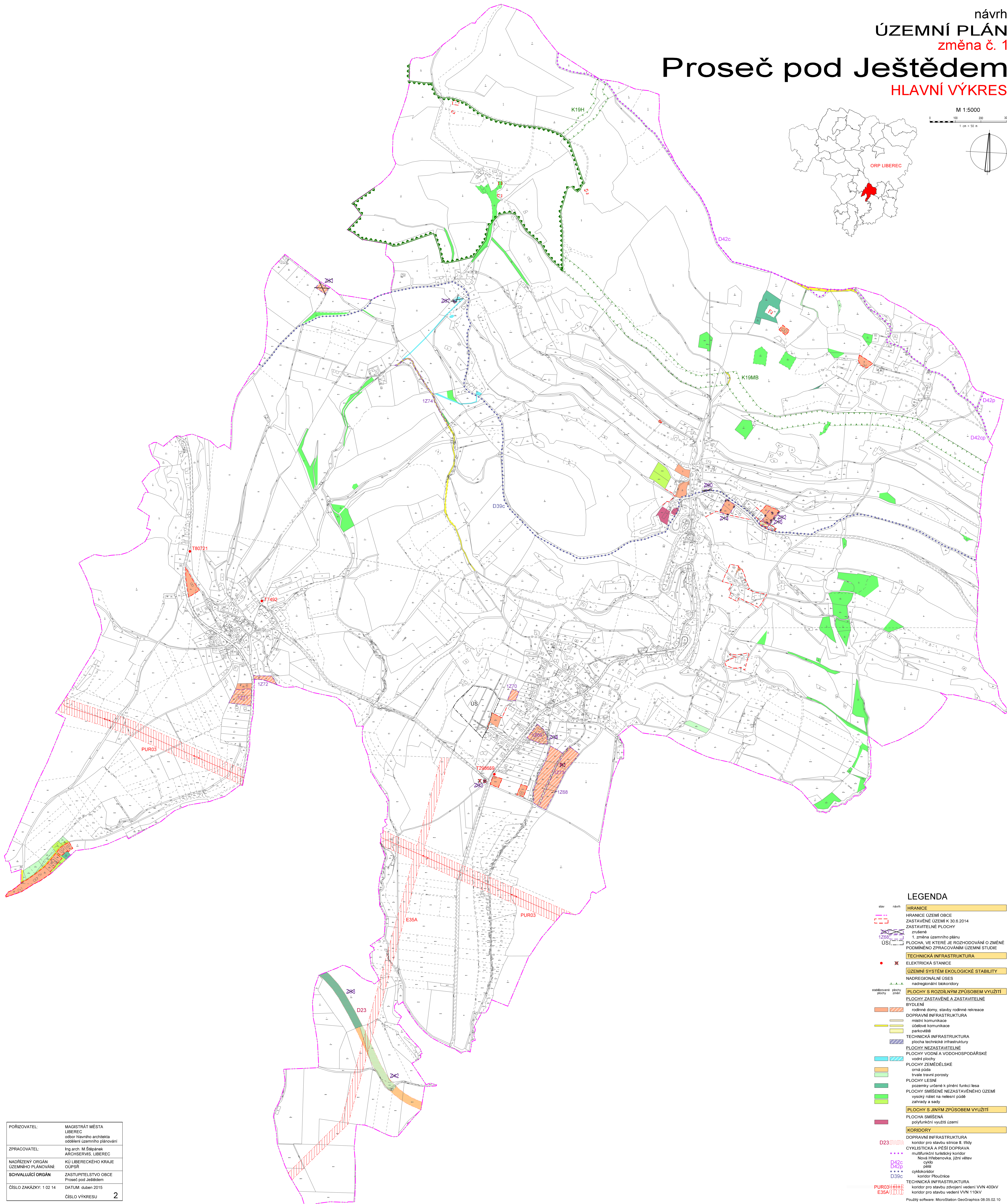
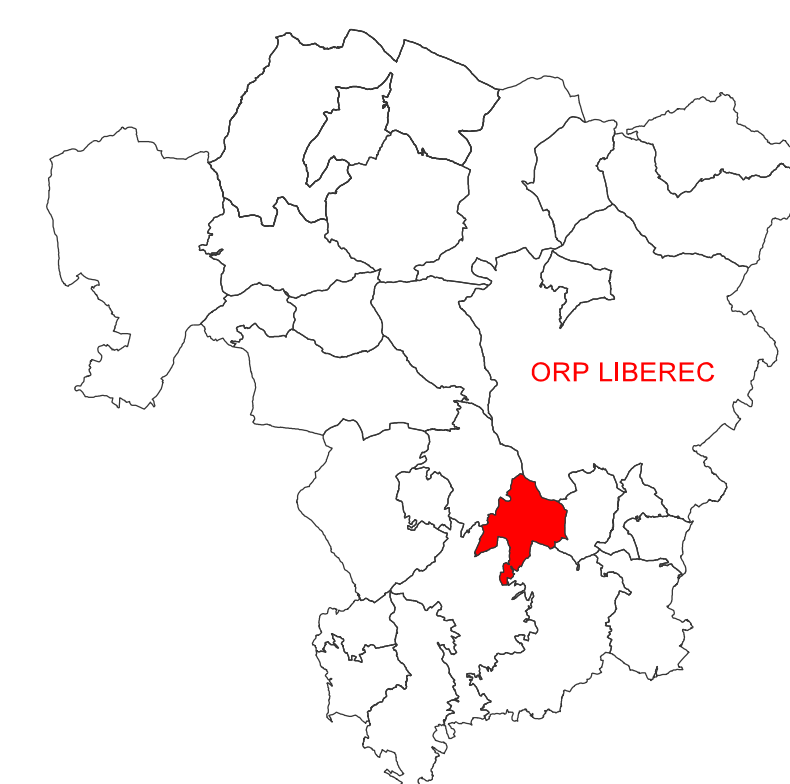
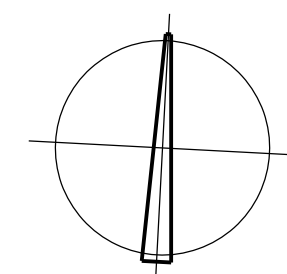


Proseč pod Ještědem

HLAVNÍ VÝKRES

M 1:5000

0 100 200 300 m
 1 cm = 50 m



LEGENDA

- **HRANICE**
- HRANICE ÚZEMÍ OBCE**
- ZASTAVĚNÉ ÚZEMÍ K 30.6.2014**
- ZASTAVĚNÉ PLOCHY**
- 1. změna územního plánu**
- PLOCHA, VE KTERÉ JE ROZHODOVÁNÍ O ZMĚNĚ PODMÍNĚNO ZPRACOVÁNÍM ÚZEMNÍ STUDIE**
- **TECHNICKÁ INFRASTRUKTURA**
- x **ELEKTRICKÁ STANICE**
- x **ÚZEMNÍ SYSTÉM EKOLOGICKÉ STABILITY**
- x **NADREGIONÁLNÍ ÚSES**
- x **nadregionální bikoridory**
- x **PLOCHY S ROZDÍLNÝM ZPŮSOBEM VYUŽITÍ**
- x **PLOCHY ZASTAVĚNÉ A ZASTAVITELNÉ**
- x **BYDLENÍ**
- x **rodinné domy, stavby rodinné rekreace**
- x **DOPRAVNÍ INFRASTRUKTURA**
- x **místní komunikace**
- x **účelové komunikace**
- x **parkoviště**
- x **TECHNICKÁ INFRASTRUKTURA**
- x **plocha technické infrastruktury**
- x **PLOCHY NEZASTAVITELNÉ**
- x **PLOCHY VODNÍ A VODOHOSPODÁRSKÉ**
- x **vodní plochy**
- x **PLOCHY ZEMĚDĚLSKÉ**
- x **orná půda**
- x **trvalé travní porosty**
- x **PLOCHY LEŠNÍ**
- x **pozemky určené k plnění funkcí lesa**
- x **PLOCHY SMÍŠENÉ NEZASTAVĚNÉHO ÚZEMÍ**
- x **vysoký nálet na nelesní půdě**
- x **zahradky a sady**
- x **PLOCHY S JINÝM ZPŮSOBEM VYUŽITÍ**
- x **PLOCHA SMÍŠENÁ**
- x **polyfunkční využití území**
- x **KORIDORY**
- x **DOPRAVNÍ INFRASTRUKTURA**
- x **koridor pro stavbu silnice II. třídy**
- x **CYKLISTICKÁ A PĚŠÍ DOPRAVA**
- x **multifunkční turistický koridor**
- x **Nová Hřebenovka, jižní větev**
- x **cyklo**
- x **páří**
- x **D39c**
- x **cyklokoridor**
- x **koridor Ploučnice**
- x **TECHNICKÁ INFRASTRUKTURA**
- x **koridor pro stavbu zvláštní vedení VVN 400kV**
- x **koridor pro stavbu vedení VVN 110kV**

POŘIZOVATEL:	MAGISTRÁT MĚSTA LIBEREC
ZPRACOVATEL:	Ing. arch. M. Štěpánek ARCHSERVIS, LIBEREC
NADŘÍZENÝ ORGÁN ÚZEMNÍHO PLÁNOVÁNÍ:	KÚ LIBERECÉHO KRAJE OÚPSR
SCHVALUJÍCÍ ORGÁN:	ZASTUPITELSTVO OBCE Proseč pod Ještědem
ČÍSLO ZAKÁZKY: 1 02 14	DATUM: duben 2015
ČÍSLO VÝKRESU:	2