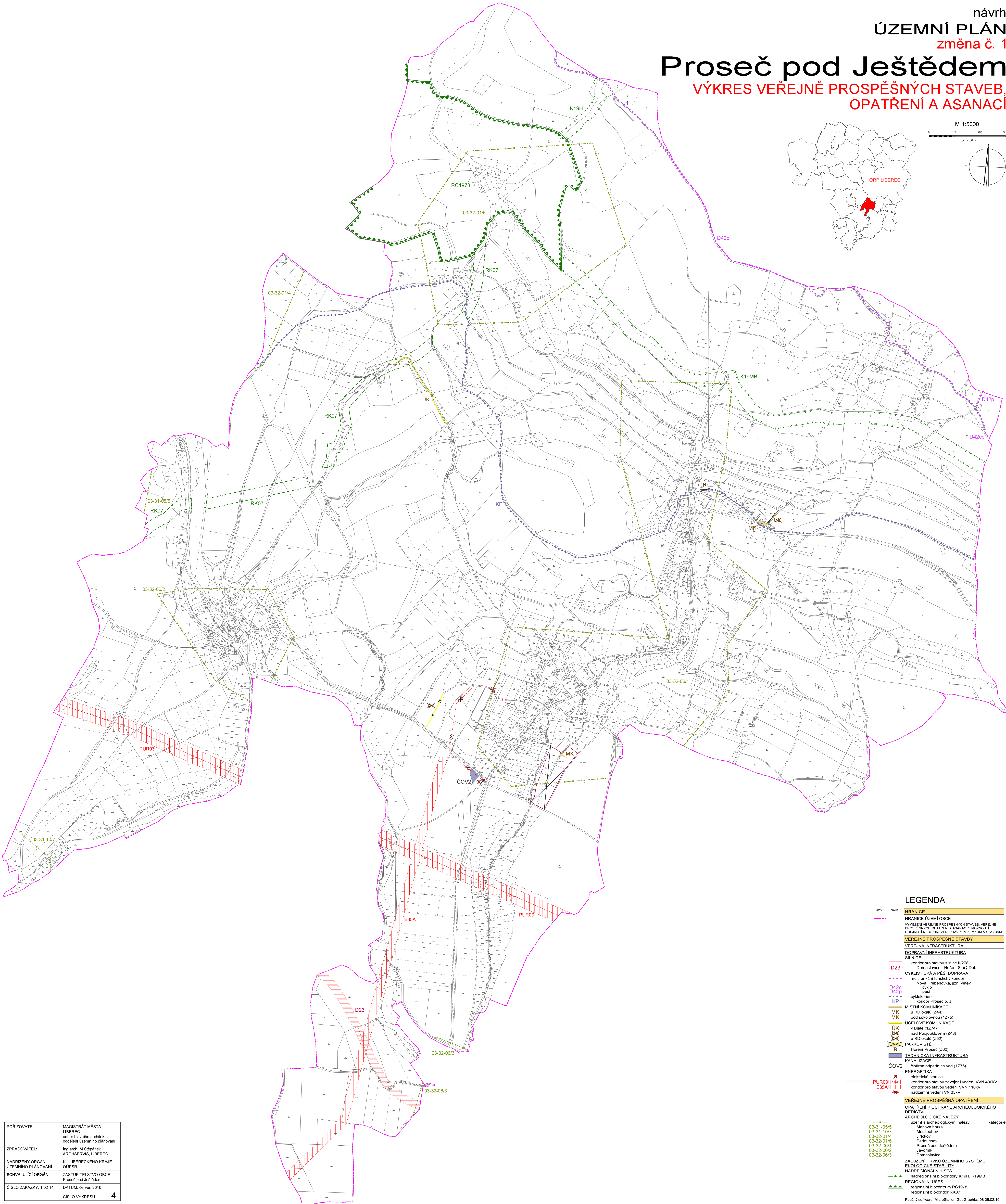
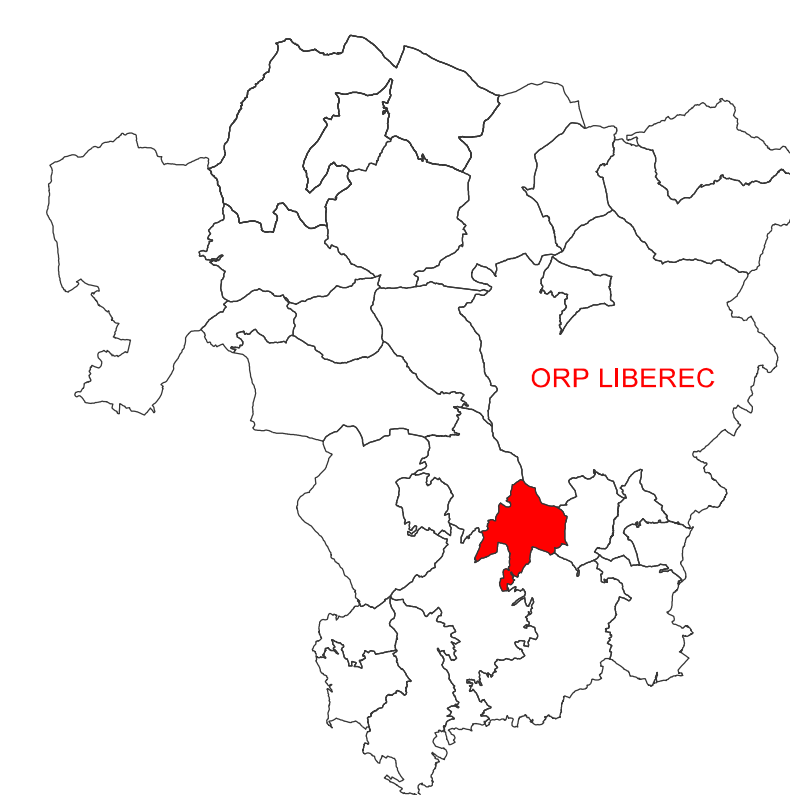
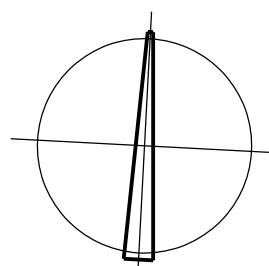


Proseč pod Ještědem

**VÝKRES VEŘEJNĚ PROSPĚŠNÝCH STAVB,
 OPATŘENÍ A ASANACÍ**

M 1:5000

0 100 200 300 m
 1 cm = 50 m



LEGENDA

- | | | |
|------------|-------|---|
| stř. | návrh | HRANICE |
| — | — | HRANICE ÚZEMÍ OBCE |
| — | — | VÝMEZÍ VEŘEJNĚ PROSPĚŠNÝCH STAVB, VEŘEJNĚ PROSPĚŠNÝCH OPATŘENÍ A ASANACÍ S MOŽNOSTÍ ODEJMUTI NEBO OMEZENÍ PRÁV K POZEMKŮM A STAVBAM |
| — | — | VEŘEJNĚ PROSPĚŠNÉ STAVBY |
| — | — | VEŘEJNÁ INFRASTRUKTURA |
| — | — | DOPRAVNÍ INFRASTRUKTURA |
| — | — | SILNICE |
| D23 | — | koridor pro stavbu silnice II/278 Domaslice - Hnězí Stary Dub |
| — | — | CYKLISTICKÁ A PEŠÍ DOPRAVA |
| — | — | multifunkční turistický koridor |
| D42c | — | Nová Wittenbucka, jižní větev |
| D42p | — | cyklo |
| — | — | pěší |
| — | — | cyklokoridor |
| KP | — | koridor Proseč p. J. |
| — | — | MÍSTNÍ KOMUNIKACE |
| MK | — | v RD okalů (Z44) |
| MK | — | pod sokolovnou (Z75) |
| — | — | ÚČELOVÉ KOMUNIKACE |
| — | — | v Břah (Z74) |
| — | — | rad Podlukovem (Z48) |
| — | — | u RD okalů (Z52) |
| — | — | PARKOVIŠTĚ |
| — | — | Hnězí Proseč (Z50) |
| — | — | TECHNICKÁ INFRASTRUKTURA |
| — | — | KANALIZACE |
| — | — | čistírna odpadních vod (Z76) |
| — | — | ČOV2 |
| — | — | elektrické stanice |
| — | — | koridor pro stavbu zdivení vedení VVN 400kV |
| — | — | koridor pro stavbu vedení VVN 110kV |
| — | — | nastavení vedení VVN 25kV |
| — | — | VEŘEJNĚ PROSPĚŠNÁ OPATŘENÍ |
| — | — | OPATŘENÍ K OCHRANĚ ARCHEOLOGICKÉHO DĚDICTVÍ |
| — | — | ARCHEOLOGICKÉ NÁLEZY |
| — | — | území s archeologickými nálezmi |
| — | — | kategorie |
| 03-31-05/5 | — | Mazova hora |
| 03-31-10/7 | — | Modřbohov |
| 03-32-01/4 | — | Jičkov |
| 03-32-01/6 | — | Páduchov |
| 03-32-06/1 | — | Proseč pod Ještědem |
| 03-32-06/2 | — | Javorník |
| 03-32-06/3 | — | Domaslice |
| — | — | ZALOŽENÍ PRVKŮ ÚZEMNÍHO SYSTÉMU |
| — | — | EKOLOGICKÉ STABILITĚ |
| — | — | NADREGIONÁLNÍ USES |
| — | — | nadregionální biokoridory K19H, K19MB |
| — | — | REGIONÁLNÍ USES |
| — | — | regionální biocentrum RC1978 |
| — | — | regionální biokoridor RK07 |

Použitý software: MicroStation GeoGraphics 08.05.02.10

POŘIZOVATEL:	MAGISTRÁT MĚSTA LIBEREC odbor územního architekta oddělení územního plánování
ZPRACOVATEL:	Ing. arch. M. Štěpánek ARCHSERVIS, LIBEREC
NADŘÍZENÝ ORGÁN ÚZEMNÍHO PLÁNOVÁNÍ:	KÚ LIBERECÉHO KRAJE OÚPSR
SCHVALUJÍCÍ ORGÁN:	ZASTUPITELSTVO OBCE Proseč pod Ještědem
ČÍSLO ZAKÁZKY: 1 02 14	DATUM: červen 2016
ČÍSLO VÝKRESU	4