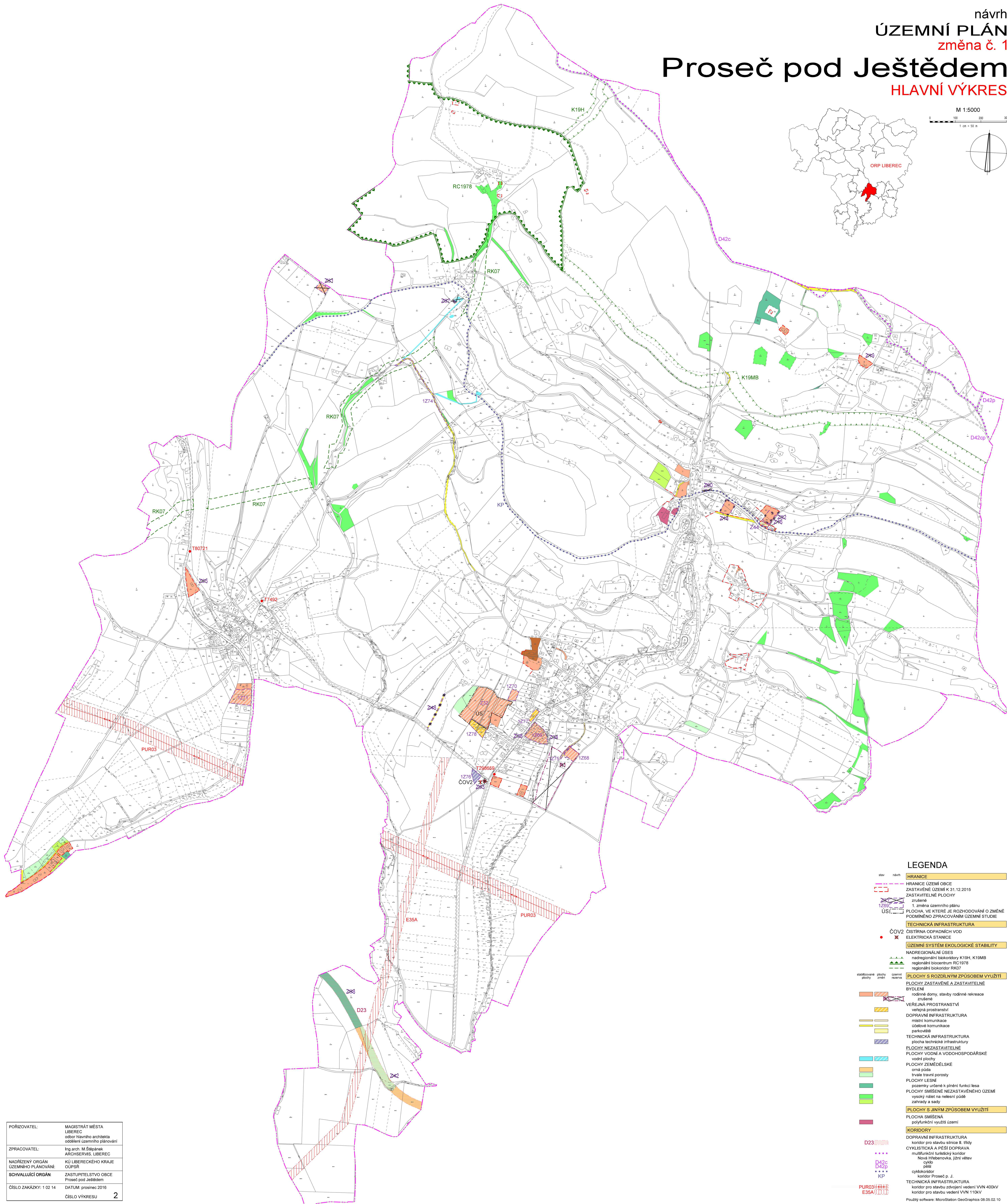
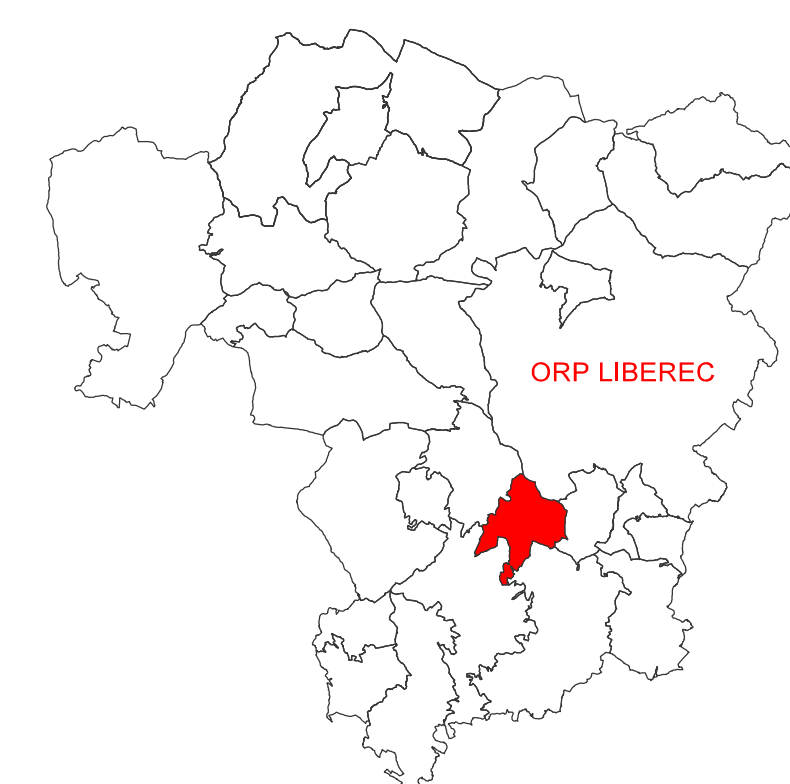
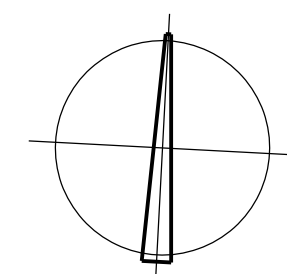


Proseč pod Ještědem

HLAVNÍ VÝKRES

M 1:5000

0 100 200 300 m
 1 cm = 50 m



LEGENDA

- HRANICE**
- HRANICE ÚZEMÍ OBCE
- ZASTAVĚNÉ ÚZEMÍ K 31.12.2015
- ZASTAVITELNÉ PLOCHY zrušené
- PLOCHA VE KTERÉ JE ROZHOVDVÁNÍ O ZMĚNĚ PODMÍNĚNO ZPRACOVÁNÍM ÚZEMNÍ STUDIE
- TECHNICKÁ INFRASTRUKTURA**
- ČOV2 ČIŠTÍRNA ODPADNÍCH VOD
- ELEKTRICKÁ STANICE
- ÚZEMNÍ SYSTÉM EKOLOGICKÉ STABILITY**
- NADREGIONÁLNÍ ÚSESY
- nadregionální biokoridory K19H, K19MB
- regionální biocentrum RC1978
- regionální biokoridor RK07
- PLOCHY S ROZDÍLNÝM ZPŮSOBEM VYUŽITÍ**
- PLOCHY ZASTAVĚNÉ A ZASTAVITELNÉ**
- BYDLENÍ
- rodinné domy, stavby rodinné rekreace
- zrušené
- VEREJNÁ PROSTRANSTVÍ
- veřejná prostranství
- DOPRAVNÍ INFRASTRUKTURA
- místní komunikace
- účelové komunikace
- parkoviště
- TECHNICKÁ INFRASTRUKTURA
- plocha technické infrastruktury
- PLOCHY NEZASTAVITELNÉ**
- PLOCHY VODNÍ A VODOHOSPODÁRSKÉ**
- vodní plochy
- PLOCHY ZEMĚDĚLSKÉ**
- orná půda
- trvalé travní porosty
- PLOCHY LEŠNÍ**
- pozemky určené k plnění funkcí lesa
- PLOCHY SMÍŠENÉ NEZASTAVĚNÉHO ÚZEMÍ**
- vyšoký nálet na nelesní půdě
- zahradky a sady
- PLOCHY S JINÝM ZPŮSOBEM VYUŽITÍ**
- PLOCHA SMÍŠENÁ**
- polyfunkční využití území
- KORIDORY**
- DOPRAVNÍ INFRASTRUKTURA
- koridor pro stavbu silnice II. třídy
- CYKLISTICKÁ A PEŠÍ DOPRAVA
- multifunkční turistický koridor
- Nová Hřebentovka, jižní větev
- cyklo
- pěší
- cyklokoridor
- koridor Proseč p. J.
- TECHNICKÁ INFRASTRUKTURA
- koridor pro stavbu zvláštní vedení VVN 400kV
- koridor pro stavbu vedení VVN 110kV

POŘIZOVATEL:	MAGISTRÁT MĚSTA LIBEŘEC
ZPRACOVATEL:	Ing. arch. M. Štěpánek ARCHSERVIS, LIBEŘEC
NADŘÍZENÝ ORGÁN ÚZEMNÍHO PLÁNOVÁNÍ:	KÚ LIBEŘECKÉHO KRAJE OÚPSR
SCHVALUJÍCÍ ORGÁN:	ZASTUPITELSTVO OBCE Proseč pod Ještědem
ČÍSLO ZAKÁZKY: 1 02 14	DATUM: prosinec 2016
ČÍSLO VÝKRESU:	2

Použití software: MicroStation GeoGraphics 08.05.02.10