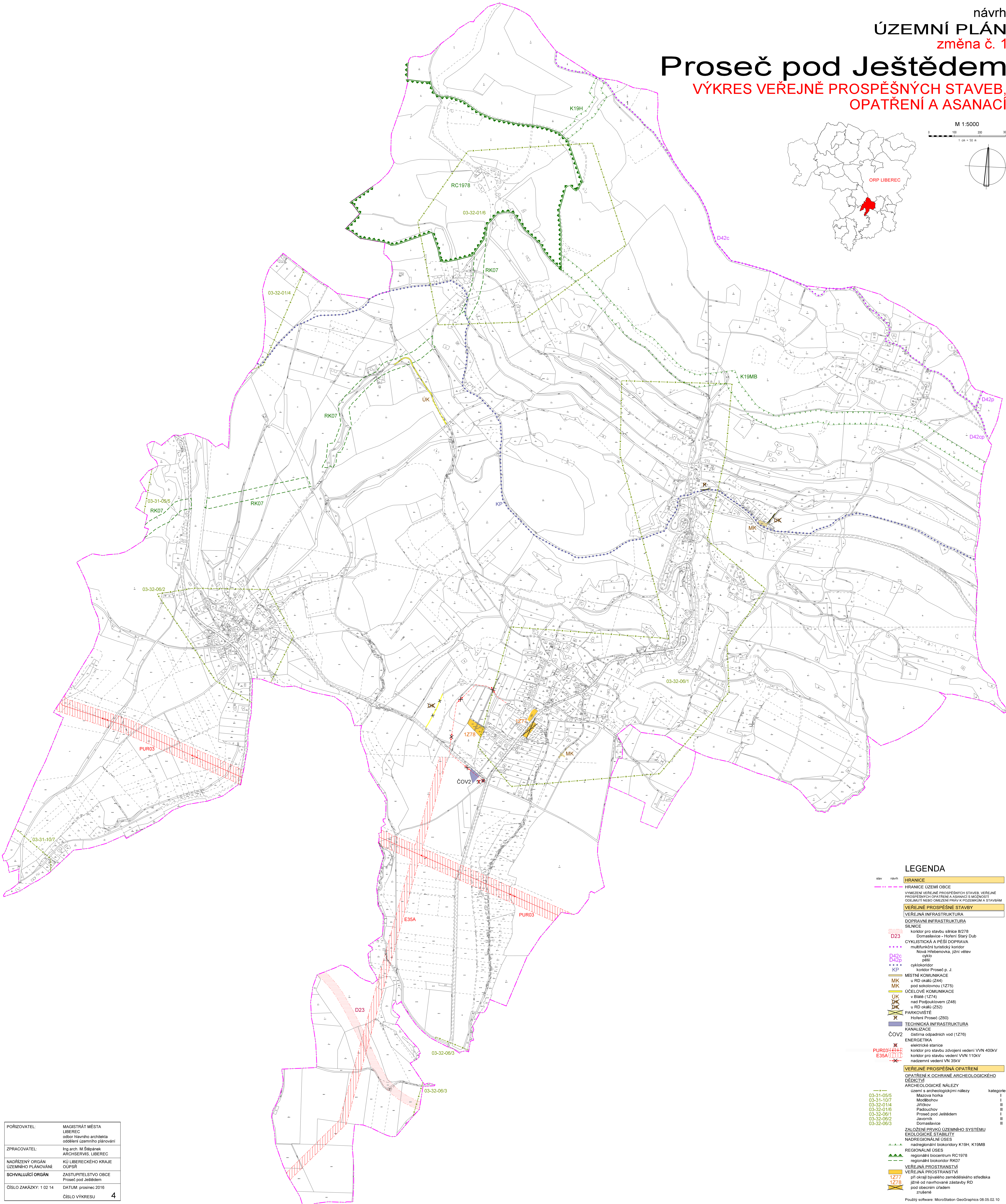
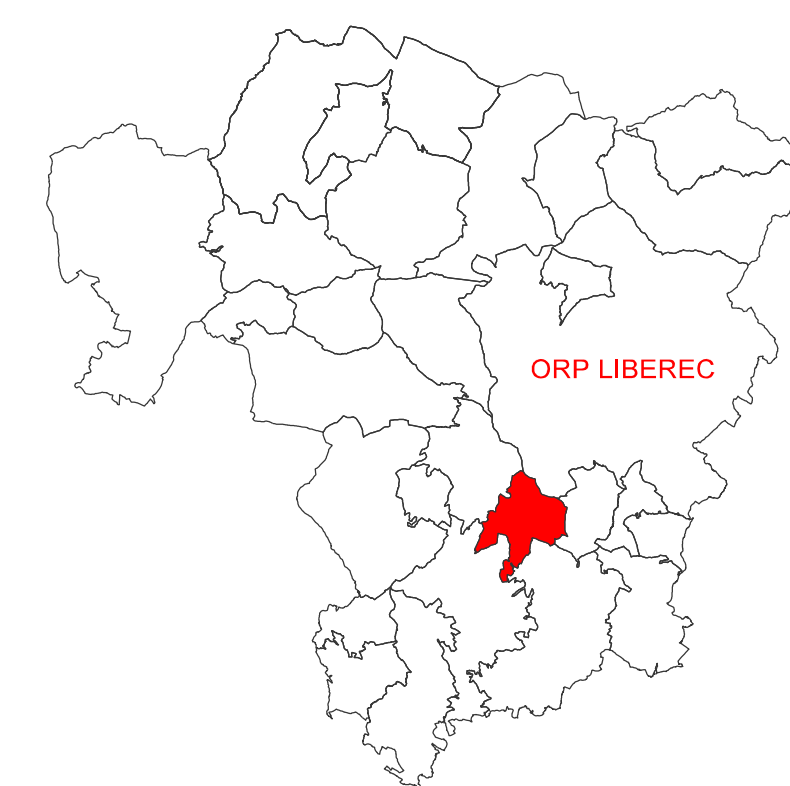
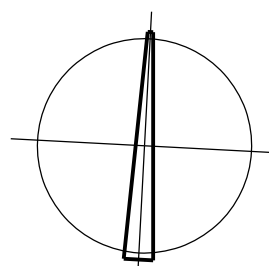


Proseč pod Ještědem

VÝKRES VEŘEJNĚ PROSPĚŠNÝCH STAVEB,
 OPATŘENÍ A ASANACÍ

M 1:5000

0 100 200 300 m
 1 cm = 50 m



LEGENDA

- | | | |
|---|-------|---|
| stav | návrh | HRANICE |
| — HHRANICE ÚZEMÍ OBCE | | |
| VYMĚZENÍ VEŘEJNĚ PROSPĚŠNÝCH STAVEB, VEŘEJNĚ PROSPĚŠNÝCH OPATŘENÍ A ASANACÍ S MOŽNOSTÍ ODEJMU NEBO OMEZENÍ PRÁV K POZEMLKŮM A STAVBAM | | |
| VEŘEJNĚ PROSPĚŠNÉ STAVBY | | |
| VEŘEJNÁ INFRASTRUKTURA | | |
| DOPRAVNÍ INFRASTRUKTURA | | |
| SILNICE | | |
| D23 | | koridor pro stavbu silnice II/278 Domaslavice - Hofení Starý Dub |
| D42c | | CYKLISTICKÁ A PĚŠÍ DOPRAVA multifunkční turistický koridor Nová Hřebenovka, jižní větev |
| D42cp | | cyklo pás |
| ••••• | | cyklokoridor |
| ••••• | | koridor Proseč p. J. |
| KP | | MÍSTNÍ KOMUNIKACE u RD okálí (Z44) |
| MK | | pod sokolovnou (1275) |
| MK | | ÚČELOVÉ KOMUNIKACE v Bláské (1274) |
| ÚJK | | nad Podpuklovem (Z48) |
| ÚJK | | u RD okálí (Z52) |
| X | | PARKOVISTĚ Hofení Proseč (Z60) |
| TECHNICKÁ INFRASTRUKTURA | | |
| KANALIZACE | | |
| ČOV2 | | čistírna odpadních vod (1276) |
| ENERGETIKA | | |
| PUR03 | | elektrická stanice |
| E35A | | koridor pro stavbu vedení VVN 400kV |
| | | koridor pro stavbu vedení VVN 110kV |
| | | nadzemní vedení VN 35kV |
| VEŘEJNĚ PROSPĚŠNÁ OPATŘENÍ | | |
| OPATŘENÍ K OCHRANĚ ARCHEOLOGICKÉHO DĚDICTVÍ | | |
| ARCHEOLOGICKÉ NÁLEZY | | |
| 03-31-05/5 | | území s archeologickými nálezmi |
| 03-31-10/7 | | Mazova horka |
| 03-32-01/4 | | Moužubov |
| 03-32-01/6 | | Jiřčkov |
| 03-32-05/1 | | Padouchov |
| 03-32-05/2 | | Proseč pod Ještědem |
| 03-32-06/2 | | Javorník |
| 03-32-06/3 | | Domaslavice |
| ZALOŽENÍ PRŮKŮ ÚZEMNÍHO SYSTÉMU | | |
| EKOLOGICKÉ STABILITY | | |
| NADREGIONÁLNÍ ÚSES | | |
| ••••• | | nadregionální biokoridory K19H, K19MB |
| REGIONÁLNÍ ÚSES | | |
| ••••• | | regionální biocentrum RC1978 |
| ••••• | | regionální biokoridor RK07 |
| VEŘEJNÁ PROSTRANSTVÍ | | |
| 1277 | | území s veřejnou prostranstvím při okrajích bývalého zemědělského střediska |
| 1278 | | území s veřejnou prostranstvím jižně od navrhované zástavby RD pod obzemním úřadem |
| 1278 | | zrušené |

Použitý software: MicroStation GeoGraphics 08.05.02.10

POŘIZOVATEL:	MAGISTRÁT MĚSTA LIBEREC odbor územního architekta odělení územního plánování
ZPRACOVATEL:	Ing. arch. M. Štěpánek ARCHSERVIS, LIBEREC
NADŘÍZENÝ ORGÁN ÚZEMNÍHO PLÁNOVÁNÍ:	KÚ LIBERECÉHO KRAJE OÚPSR
SCHVALUJÍCÍ ORGÁN:	ZÁSTUPITELSTVO OBCE Proseč pod Ještědem
ČÍSLO ZAKÁZKY: 1 02 14	DATUM: prosinec 2016
	ČÍSLO VÝKRESU 4