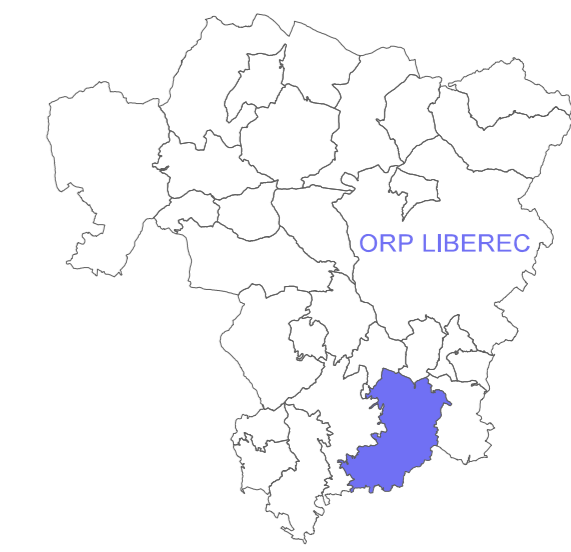


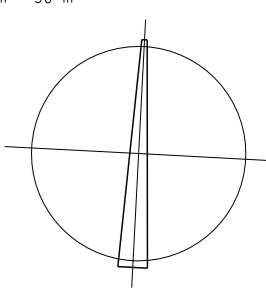
ÚZEMNÍ PLÁN BÍLÁ

úplně znění po změně č. 1
VÝKRES KONCEPCE VEŘEJNÉ INFRASTRUKTURY

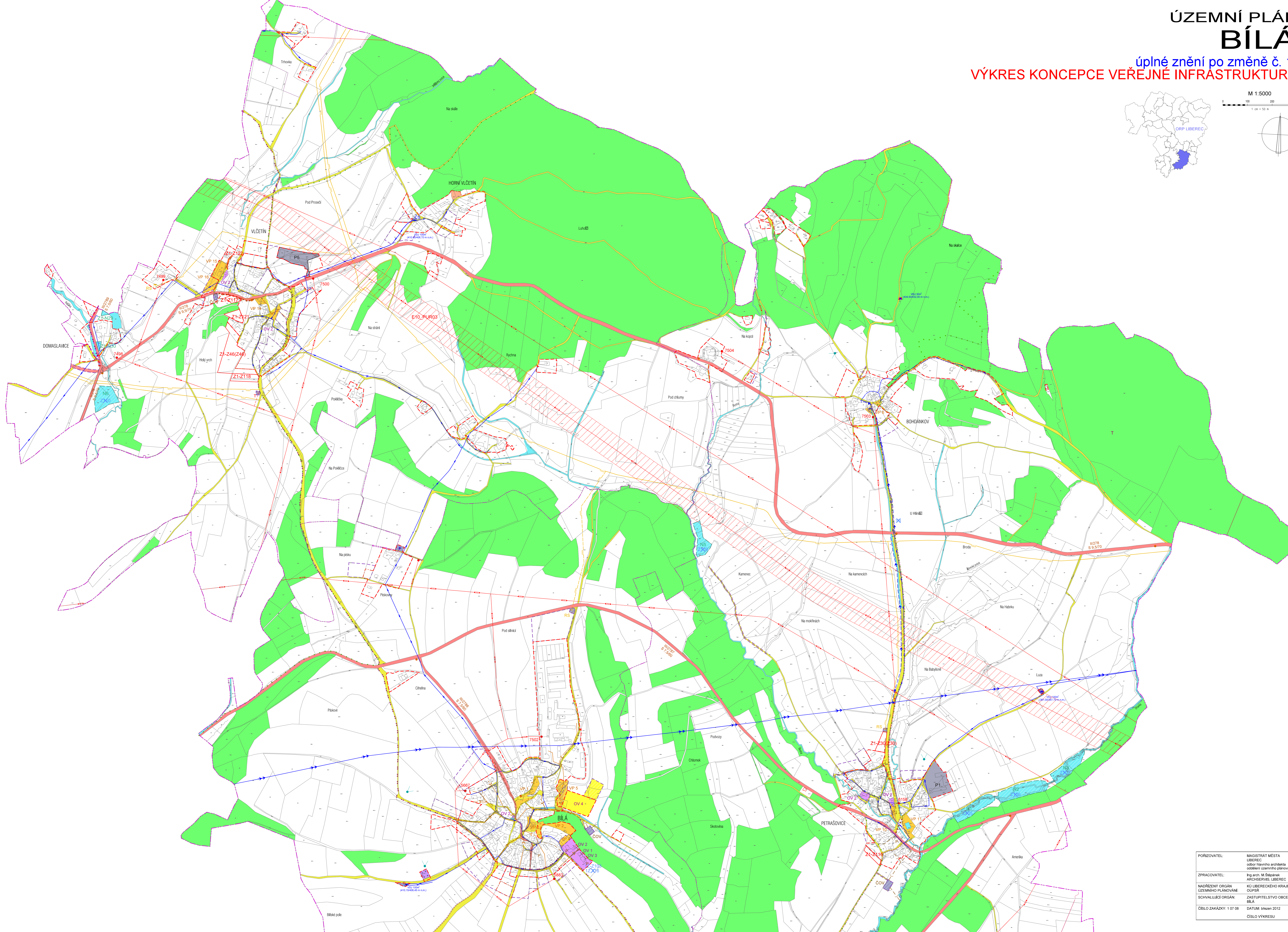


M 1:5000

0 100 200 300 m



- LEGENDA**
- HRANICE ŘEŠENÉHO ÚZEMÍ (ÚZEMÍ OBCE)
 - HRANICE KATASTRÁLNÍCH ÚZEMÍ
 - Bílá u C. D., Hrádky u C. D., Chvalčovice, Petrašovice, Vioetín u Bílé
 - HRANICE ÚZEMÍ K PŘIČLENĚNÍ DO OBCE PROSEČ P. J.
 - ZASTAVITELNÉ PLOCHY ZMĚNY č. 1b
 - ZMĚNA OZNAČENÍ ZASTAVITELNÝCH PLOCH ZMĚNY č. 1b
 - ZASTAVITELNÉ PLOCHY ZMĚNY č. 1
 - OZNAČENÍ ZASTAVITELNÝCH PLOCH ZMĚNY č. 1
 - PLOCHY PŘESTAVBY ZMĚNY č. 1
 - OZNAČENÍ PLOCH PŘESTAVBY ZMĚNY č. 1
 - PLOCHY ZMĚN V KRAJINĚ
 - ZMĚNA OZNAČENÍ PLOCH ZMĚN V KRAJINĚ
 - PLOCHY ZMĚN V KRAJINĚ
 - ZMĚNA OZNAČENÍ PLOCH ZMĚN V KRAJINĚ
 - PLOCHY ZMĚN V KRAJINĚ ZMĚNY č. 1b
 - ZMĚNA OZNAČENÍ PLOCH ZMĚN V KRAJINĚ ZMĚNY č. 1b
 - PLOCHY SYSTÉMU SÍDELNÍ A KRAJINNÉ ZELENÉ ZMĚNY č. 1b
 - ZMĚNA OZNAČENÍ PLOCH SYSTÉMU SÍDELNÍ A KRAJINNÉ ZELENÉ ZMĚNY č. 1b
 - PLOCHY ZMĚN V KRAJINĚ ZMĚNY č. 1
 - ZMĚNA OZNAČENÍ PLOCH ZMĚN V KRAJINĚ ZMĚNY č. 1
- DOPRAVNÍ INFRASTRUKTURA**
- POZEMNÍ KOMUNIKACE
 - silnice II. třídy
 - silnice III. třídy
 - místní a účelové komunikace
 - ŘEŠENÍ KOMUNIKACE
 - pěší chodníky
 - DRÁŽNÍ DOPRAVA
 - železniční trať
 - DOPRAVNÍ VYBAVENÍ
 - parkoviště
 - autobusové zastávky
 - DOPLNJÍCÍ ÚDAJE
 - úzká, úzkošlápková
 - návrh kategorie silnice
 - cyklokoridor nadregionální
 - cyklotrasy
 - T 3049
 - T 14
 - turistické stezky
- TECHNICKÁ INFRASTRUKTURA**
- VODOVOD**
- vodní zdroj
 - vodovod
 - objem, maximální/minimální hladina vody
 - čerpací stanice
 - dálkový vodovod
 - vodovodní řady
- KANALIZACE**
- čistična odpadních vod
 - kanalizační stoky
 - kanalizace splašková do průměru 500 mm
 - kanalizace dešťová do průměru 500 mm
- ELEKTRICKÁ ENERGIE**
- trafostanice zónní
 - trafostanice stožárová
 - názemní vedení VVN 50kV
 - názemní vedení VVN 20kV
 - názemní vedení VVN 110kV
 - názemní vedení VN 30kV
- ZEMNÍ PLYN**
- regulační stanice plynu
 - VTL plynovod
- SPOJE**
- národněkové trasy (NRT)
 - komunikační vedení
- PLOCHY S ROZDÍLNÝM ZPŮSOBEM VYUŽITÍ**
- PLOCHY TECHNICKÉ INFRASTRUKTURY
 - technická infrastruktura
 - PLOCHY VODNÍ A VODOHOSPODÁŘSKÉ
 - vodní plochy a toky
 - PLOCHY LEŠNÍ
 - pozemky určené k pěstění funkcí lesa
- OBČANSKÉ VYBAVENÍ**
- OBČANSKÉ VYBAVENÍ - veřejná infrastruktura
 - hřbitov
 - škola
 - OV 1
 - OV 2
 - OV 3
 - OV 4
 - OV 4
 - OV 4
- VEŘEJNÁ PROSTRANSTVÍ**
- VP 1
 - VP 2
 - VP 3
 - VP 4
 - VP 5
 - VP 6
 - VP 7
 - VP 8
 - VP 9
 - VP 10
 - VP 11
 - VP 12
 - VP 13
 - VP 14
 - VP 15
 - VP 16
- Použití softwaru: MicroStation GeoGraphics 08.05.02.10



A
B

POŘIZOVATEL:	MAGISTRÁT MĚSTA LIBEREC odbor územního a státního úřadu odbor územního plánování
ZPRACOVATEL:	Ing. arch. M. Štěpánek ARCHISERVIS, LIBEREC
NADŘÍZENÝ ORGÁN ÚZEMNÍHO PLÁNOVÁNÍ:	KU LIBERECÉHO KRAJE OUPSR
SCHVALUJÍCÍ ORGÁN:	ZASTUPITELSTVO OBCE BÍLÁ
ČÍSLO ZÁKAZKY:	1 07 08
DATUM VÝKRESU:	11.02.2012
ČÍSLO VÝKRESU:	3