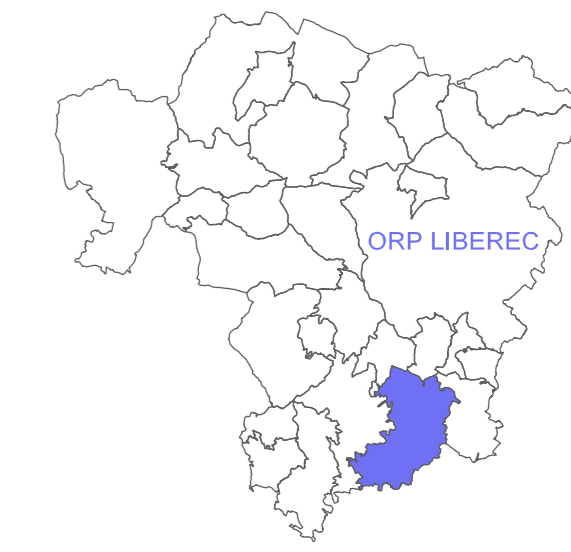


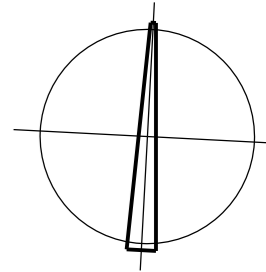
# ÚZEMNÍ PLÁN BÍLÁ

úplně znění po změně č. 1b  
VÝKRES ZÁKLADNÍHO ČLENĚNÍ ÚZEMÍ

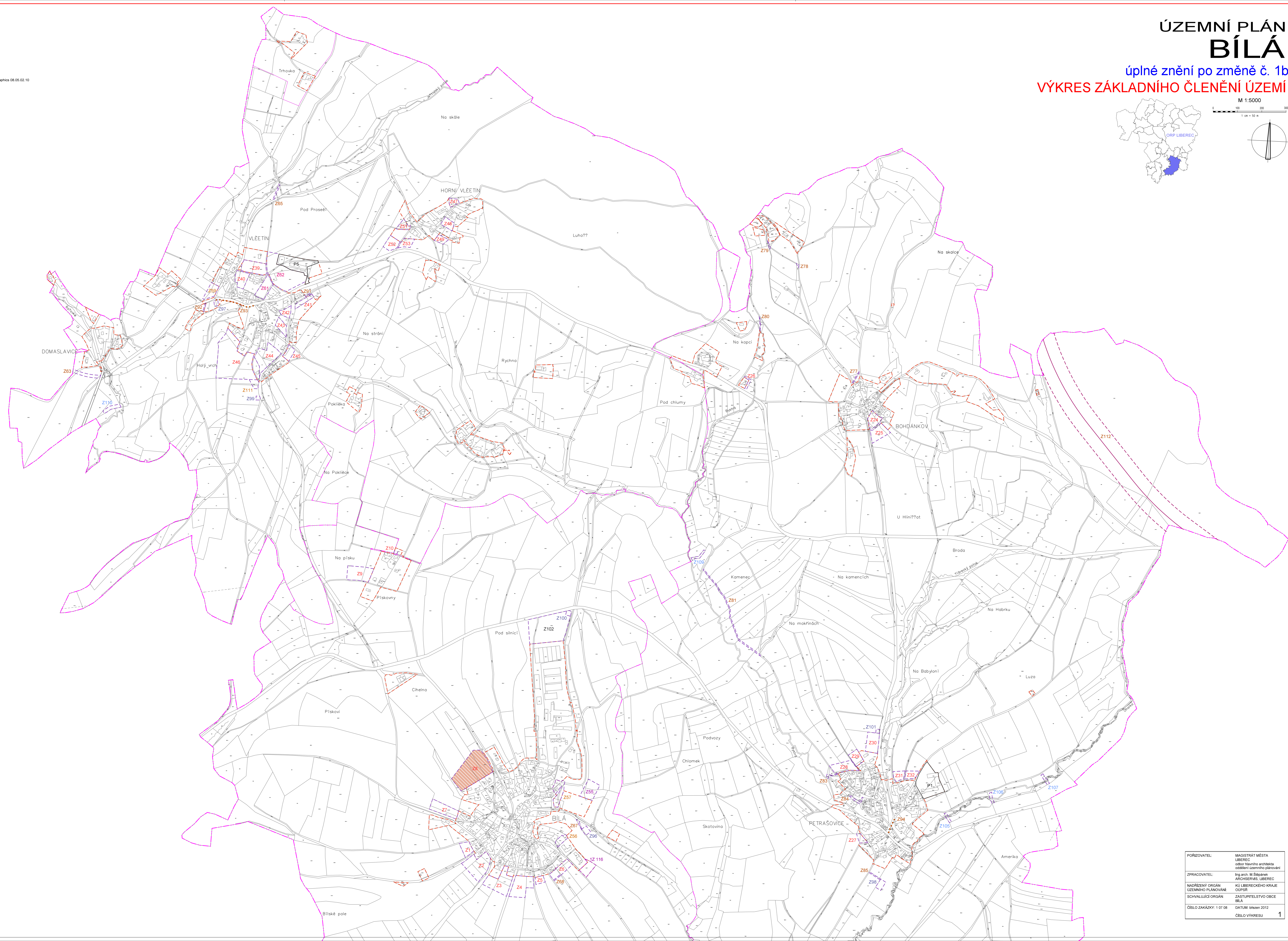


M 1:5000

0 100 200 300 m



- LEGENDA**
- HRANICE ŘEŠENÉHO ÚZEMÍ (ÚZEMÍ OBCE)
  - HRANICE KATASTRÁLNÍHO ÚZEMÍ  
Bílá u. Č.č. Hradecny u. Č.č. Chvalčovice, Petrášovice, Vlečtin u. Bílá
  - HRANICE ÚZEMÍ K PŘÍČLENĚNÍ DO OBCE PROSEČ p.č.
  - ZASTAVĚNÉ ÚZEMÍ K 31.12.2011
  - PLOCHA, KDE ZMĚNU PROVĚŘÍ ÚZEMNÍ STUDIE
  - VYMEZENÍ PLOCH S ROZDÍLNÝM ZPŮSOBEM VYUŽITÍ
  - NÁVrhOVÉ PLOCHY
  - PLOCHY BYDLENÍ  
odinné domy
  - Z1-Z49, Z51-Z53
  - PLOCHY REKREACE  
obytné rekreační zařízení
  - Z54
  - PLOCHY OBČANSKÉHO VYBAVENÍ
  - Z55
  - PLOCHY VEREJNÝCH PROSTRANSTVÍ  
veřejná prostranství, veřejná zelen
  - Z12, Z118
  - Z56-Z59, Z111
  - PLOCHY SMÍŠENÉ OBYTNÉ  
bydlení, občanské vybavení
  - Z60-Z62
  - PLOCHY DOPRAVNÍ INFRASTRUKTURY  
silnice  
místní a úsekové komunikace
  - Z63
  - Z64, Z65, Z67-Z81, Z83-Z92
  - Z63, Z94
  - železniční trať
  - Z112
  - PLOCHY TECHNICKÉ INFRASTRUKTURY  
čistírna odpadních vod  
traťové stanice  
regulační stanice plynu
  - Z96-Z98  
Z99
  - Z100, Z101
  - PLOCHY VÝROBY A SKLADOVÁNÍ  
výroba a sklad
  - Z102
  - PLOCHY VODNÍ A VODOHOSPODÁRSKÉ  
vodní nádrže
  - Z105-Z110, Z115
  - PLOCHY ZEMĚDĚLSKÉ  
zahrady a sady
  - Z12, Z119
- PLOCHY PŘESTAVBY**  
přestavba, asanace objektů
- P1 krajinná Petrášovice
  - P2 krajinná Chvalčovice
  - P3 občovna prasad Drahňany
  - P4 výkonna prasad Trávrčezek
  - P5 objekt Vlečtin
- ÚZEMNÍ REZERVY**  
R koridor železniční dopravy
- Použitý software: MicroStation GeoGraphics 08.05.02.10



A  
B

POŘIZOVATEL:	MAGISTRÁT MĚSTA LIBEREC odbor územního plánování odbor územního plánování
ZPRACOVATEL:	Ing. arch. M. Štěpánek ARCHITEKTURA LIBEREC
NADŘÍZENÝ ORGÁN ÚZEMNÍHO PLÁNOVÁNÍ:	KU LIBERECKÉHO KRAJE OÚPSR
SCHVALUJÍCÍ ORGÁN:	ZASTUPITELSTVO OBCE BÍLÁ
ČÍSLO ZAKÁZKY: 1 07 08	DATUM: březen 2012
ČÍSLO VÝKRESU	1