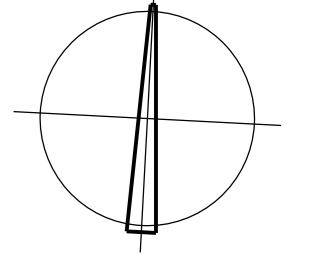
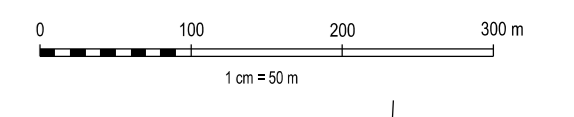
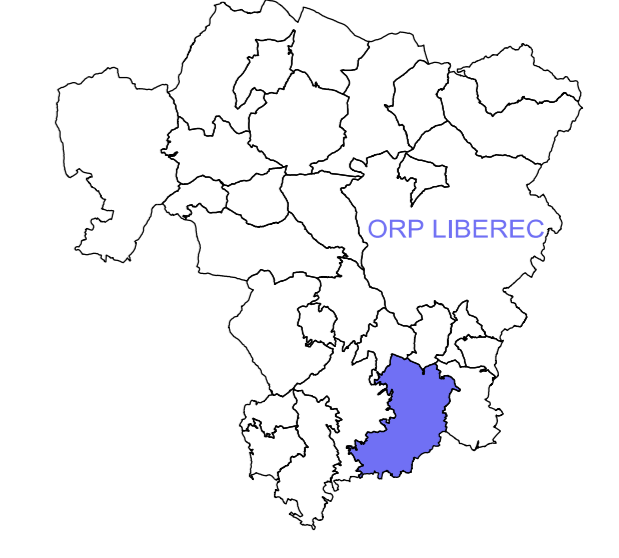


ÚZEMNÍ PLÁN BÍLÁ

změna č. 1

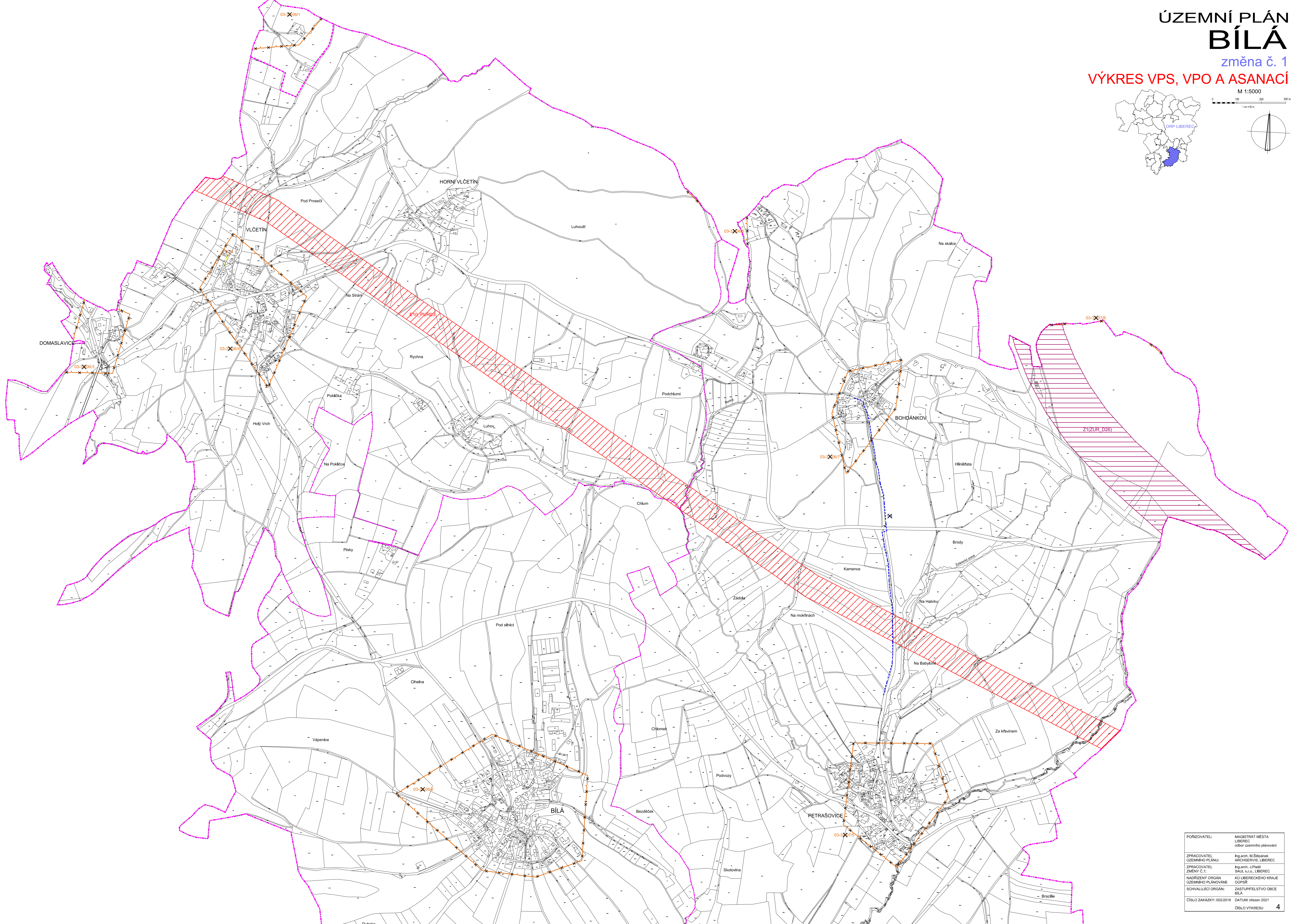
VÝKRES VPS, VPO A ASANACÍ

M 1:5000



LEGENDA

- HRANICE ŘEŠENÉHO ÚZEMÍ (ÚZEMÍ OBCE)
- HRANICE KATASTRÁLNÍCH ÚZEMÍ
Bílá u. Č. D., Hradčany u. Č. D., Chvalčovice, Petrašovice,
Vlčetín u. Bílá
- HRANICE ÚZEMÍ K PŘIČLENĚNÍ DO OBCE PROSEČ P. J.
- PLOCHY A KORIDORY S MOŽNOSTÍ VYVLASTNĚNÍ I UPLATNĚNÍ PŘEDKUPNÍHO PRÁVA
dle § 170 a § 171 Stávajícího zákona v platném znění
- VYBRANÁ VEŘEJNÁ INFRASTRUKTURA
dle § 2 odstavec 1 písmeno k. 1. a 2. Stávajícího zákona v platném znění
- DOPRAVNÍ INFRASTRUKTURA
okružní doprava
koridór pro železniční spojení Praha - Mladá Boleslav - Liberec
síťová doprava
místní a účelové komunikace
ve Vlčetíně (Z1-Z122)
v Hradčanech (Z1-Z123)
- TECHNICKÁ INFRASTRUKTURA
vodní hospodářství
energetika
koridór pro dvojité vedení VVN 400kV
- úsek TR Babylon - TR Bezděčín
- VYBRANÁ VEŘEJNÉ PROSPĚŠNÁ OPATŘENÍ
dle § 2 odstavec 1 písmeno a. výše dle § 170 Stávajícího zákona
v platném znění
- OPATŘENÍ K OCHRANĚ ARCHEOLOGICKÉHO DĚDICTVÍ
dle § 170 odstavec 1 písmeno b. Stávajícího zákona v platném znění
území s archeologickými nálezy - vylučeno z VPO
- VYMEZENÍ VPS A VEŘEJNÝCH PROSTRANSTVÍ
PRO KTERÉ LZE UPLATNIT PŘEDKUPNÍ PRÁVO
dle § 101 odstavec 1 Stávajícího zákona v platném znění
- VEŘEJNÁ PROSTRANSTVÍ
dle § 2 odstavec 1 písmeno a. bod 4 Stávajícího zákona v platném znění
centrální část, Vesec - zmenšena
VP 13
VP 17



A 4
B

PORÁDZOVATEL:	MAGISTRÁT MĚSTA LIBEREČ odbor územního plánování
ZPRACOVATEL ÚZEMNÍHO PLÁNU:	Ing. arch. M. Šotolová ARCHSERVIS, LIBEREČ
ZPRACOVATEL ZMĚNY Č. 1:	Ing. arch. J. Pařík SIAJL s.r.o., LIBEREČ
NADŘADĚNÝ ORGÁN ÚZEMNÍHO PLÁNOVÁNÍ:	KU LIBEŘECKÉHO KRAJE OÚPSŘ
SCHVÁLJÍCÍ ORGÁN:	ZASTUPITELSTVO OBCE BÍLÁ
ČÍSLO ZÁKAZKY:	002/2019
DATUM:	březen 2021
ČÍSLO VÝKRESU:	4