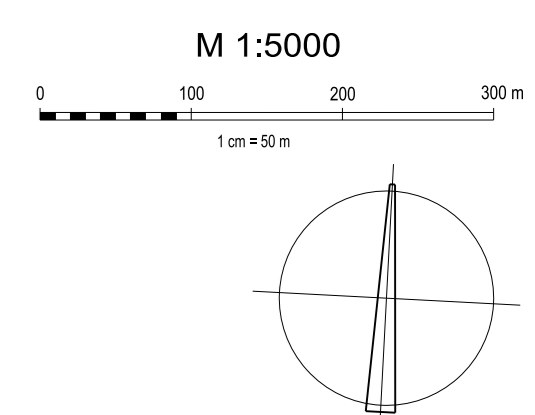
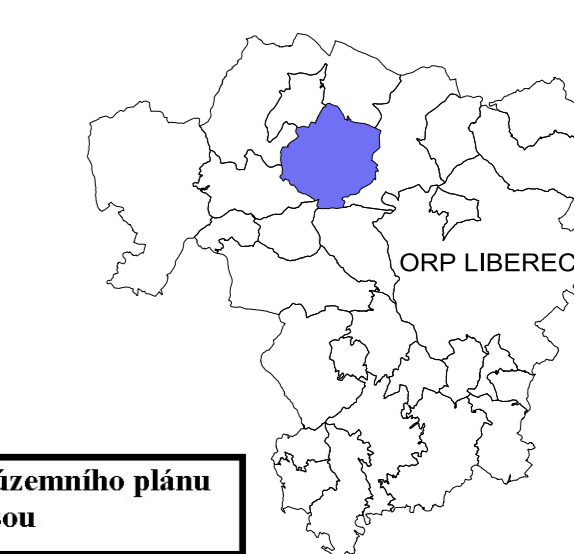


ODŮVODNĚNÍ ÚZEMNÍHO PLÁNU BÍLÝ KOSTEL NAD NISOU

změna č. 1

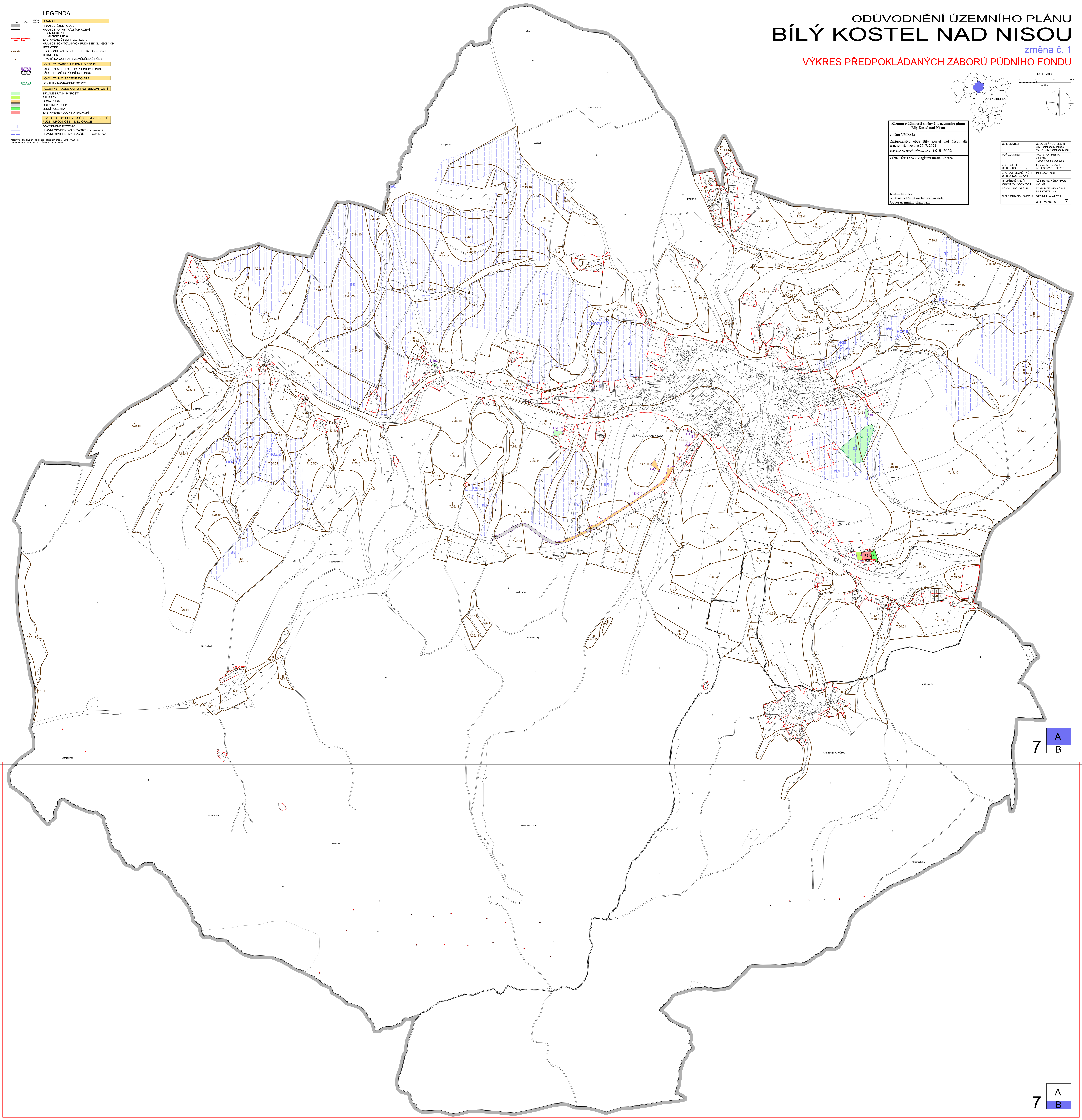
VÝKRES PŘEDPOKLÁDANÝCH ZÁBORŮ PŮDNIHO FONDU

M 1:5000



Záměr o účinnosti změny č. 1 územního plánu Bílý Kostel nad Nisou	
záměrný VYDAL:	
Zastupitelstvo obce Bílý Kostel nad Nisou dle územního č. 4 ze dne 25. 7. 2022	
DATUM NABÝTÍ ÚČINNOSTI: 16. 8. 2022	
PŘÍLOŽNOSTI: Magistrát města Liberce	
Radim Štanka oprávněná střední osoba pořizovatele číslo územního plánu: 7	

OBJEDNATEL:	OBEC BÍLÝ KOSTEL N. N. Bílý Kostel nad Nisou, č.p. 483/31 Bílý Kostel nad Nisou
POŘIZOVATEL:	MAJSTŘÍ MĚSTA LIBEREC LIBEREC Číslo územního plánu: 7
ZPROJIZOVATEL:	Ing. arch. M. Štanka ARCHITEKTURA LIBEREC
ZPROJIZOVATEL ZMĚNY Č. 1:	Ing. arch. J. Pátek
OPRAVNĚNÝ OSOBA:	KU LIBERECÉHO KRAJE ÚZEMNÍHO PLÁNOVÁNÍ
OPRAVNĚNÝ OSOBA ZPROJIZOVATELE:	OPUSP
OPRAVNĚNÝ OSOBA ZAMĚŘENÍ ÚZEMNÍHO PLÁNOVÁNÍ:	ZASTUPITELSTVO OBCE BÍLÝ KOSTEL N. N.
OPRAVNĚNÝ OSOBA ZAMĚŘENÍ ÚZEMNÍHO PLÁNOVÁNÍ:	OPUSP



7 A
B

7 A
B

LEGENDA

- HRANICE
- HRANICE ÚZEMÍ OBCE
- HRANICE KATASTRÁLNÍCH ÚZEMÍ
- HRANICE KATASTRÁLNÍHO ÚZEMÍ
- ZASTAVĚNÉ ÚZEMÍ K 28.11.2019
- HRANICE BONTVOVANÝCH PŮDNĚ EKOLOGICKÝCH ZONEK
- KÓD BONTVOVANÝCH PŮDNĚ EKOLOGICKÝCH ZONEK
- L-V TRŽDA OCHRANY ZEMĚDĚLSKÉ PŮDY
- LOKALITY ZÁBORŮ PŮDNIHO FONDU
- ZÁBOR ZEMĚDĚLSKÉHO PŮDNIHO FONDU
- ZÁBOR LESNÍHO PŮDNIHO FONDU
- LOKALITY NAVRÁCENÉ DO ZPF
- LOKALITY NAVRÁCENÉ DO ZPF
- POZEMKY PODLE KATASTRU NEMŮVITOSTÍ
- TRVALÉ TRÁVNÍ POROSTY
- ZÁHRADY
- ORNÁ PŮDA
- OSTATNÍ PŮDY
- LESNÍ POZEMKY
- ZASTAVĚNÉ PLOŠKY A NÁDVORÍ
- INVESTICE DO PŮDY ZA ÚČELEM ZLEPŠENÍ PŮDNÍ ÚPLODNOSTI - MELIORACE
- ODVODNĚNÉ ROZVEDY
- HLAVNÍ ODVODNĚNÍ ZÁŘÍZENÍ - otevřené
- HLAVNÍ ODVODNĚNÍ ZÁŘÍZENÍ - zadržovací