

















































# LEGENDA:

STAV	NÁVRH	REZERVA	
			hranice administrativního území
			hranice katastrálního území
			hranice zastavěného území aktualizovaná k datu 28.2. 2017
			hranice zastavěného území ke zrušení
			územní rezerva ke zrušení
			zastavitelná plocha
			zastavitelná plocha ke zrušení
			bydlení - v rodinných domech - městské a příměstské
			veřejná prostranství
			smíšené obytné – venkovské
			dopravní infrastruktura - silniční
			výroba a skladování – lehký průmysl
			výroba a skladování - zemědělská výroba
			zeleň – přírodního charakteru
			plochy zemědělské
			koridor pro chodník

## Změna č. 1 Územního plánu Český Dub

POŘIZOVATEL  
PROJEKTANT  
ZHOTOVITEL  
AUTORSKÝ KOLEKTIV

Magistrát města Liberec  
Ing. Eduard Žaluda  
ŽALUDA, projektová kancelář  
Ing. Eduard Žaluda, Ing. arch. Alena Švandelíková,  
Petr Schejbal, Ing. Mgr. Miroslav Vrtiška,  
Ing. arch. Rostislav Aubrecht

DATUM  
**III/2020**

MĚŘÍTKO  
**1: 5 000**

**HLAVNÍ VÝKRES**

VÝKRES Č.  
**2**

**Záznam o účinnosti změny č. 1 územního plánu  
Český Dub**

**Změnu územního plánu VYDAL:**  
Zastupitelstvo města Český Dub dle usnesení  
č. 2/2020 ze dne 2. 3. 2020

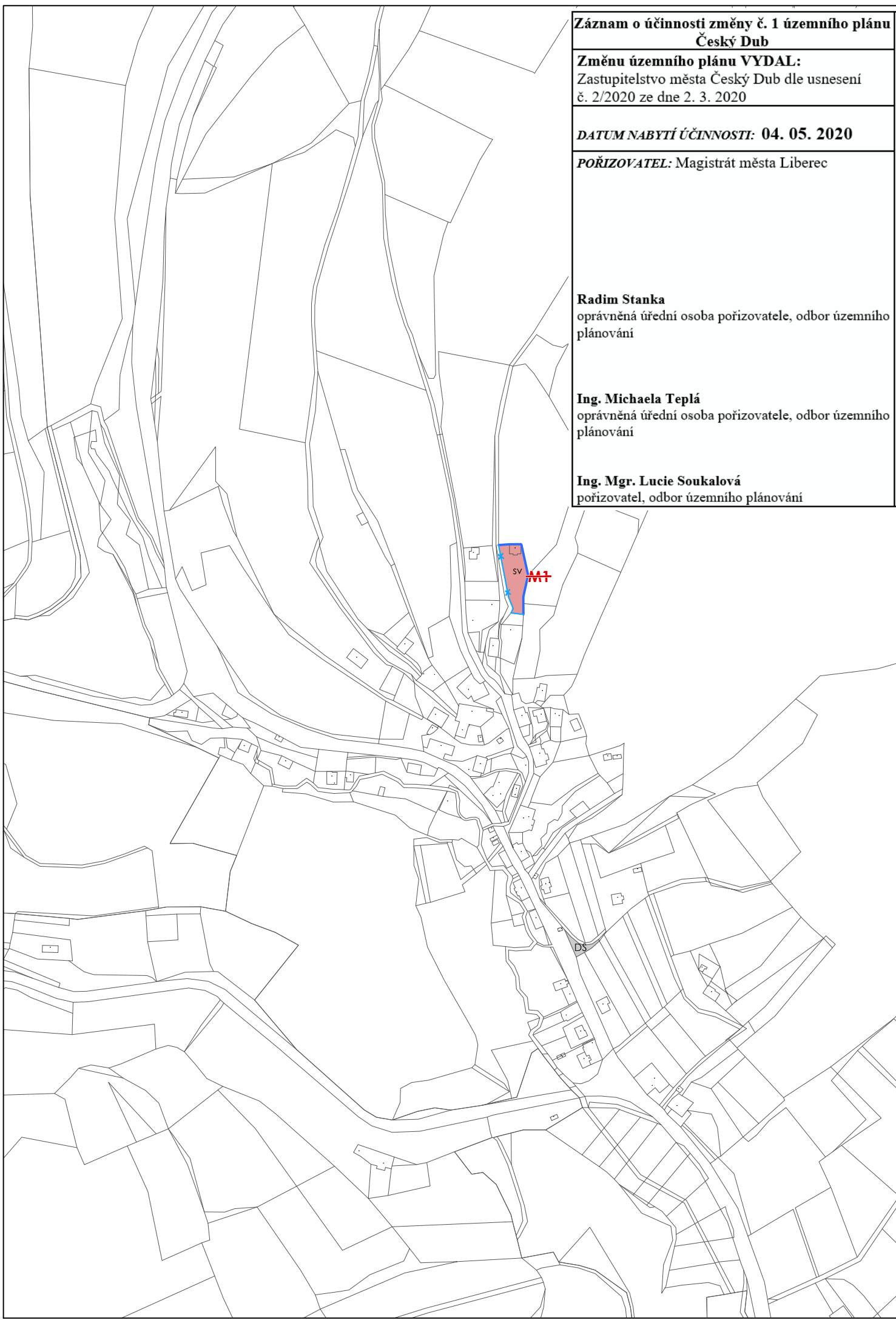
**DATUM NABYTÍ ÚČINNOSTI: 04. 05. 2020**

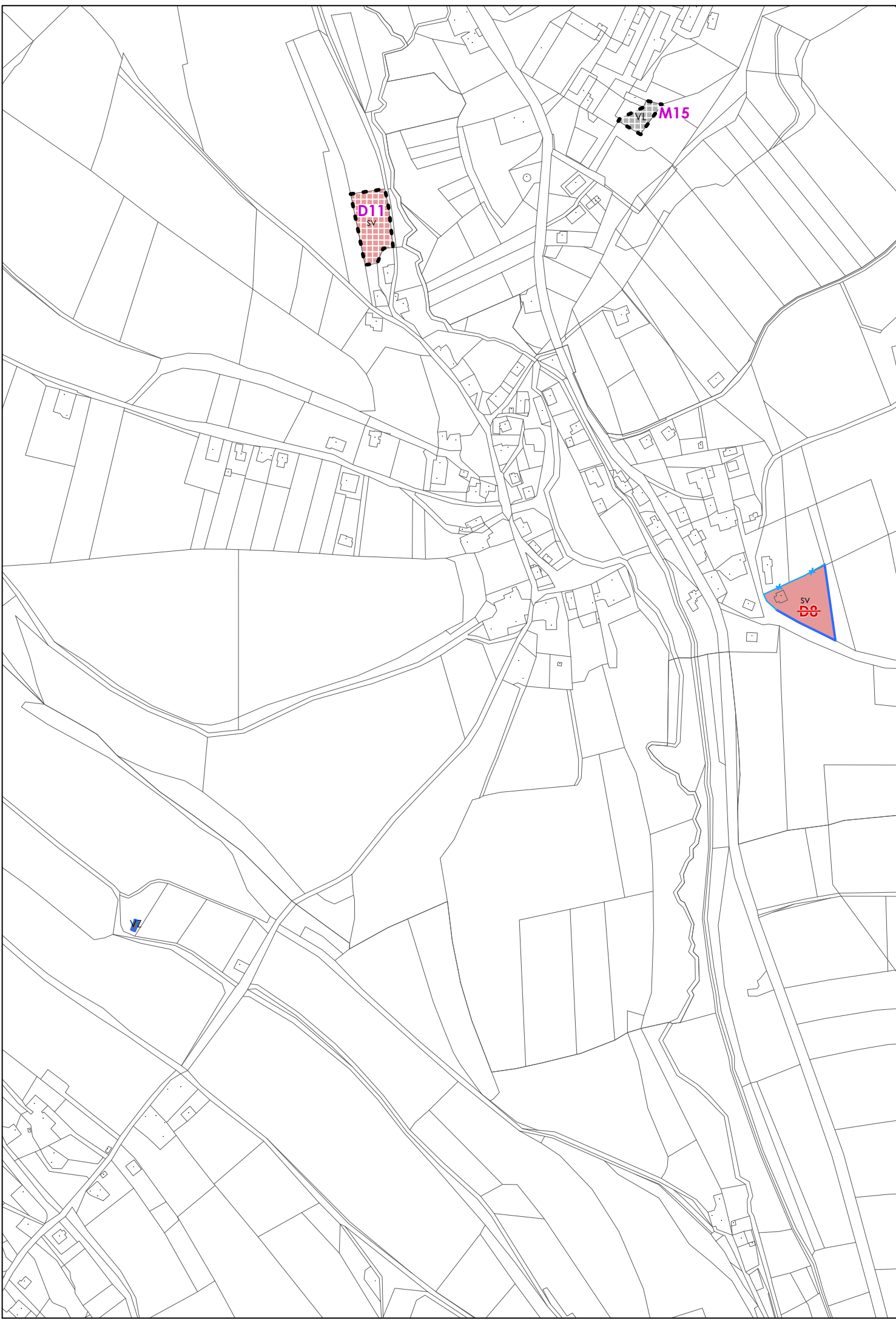
**POŘIZOVATEL:** Magistrát města Liberec

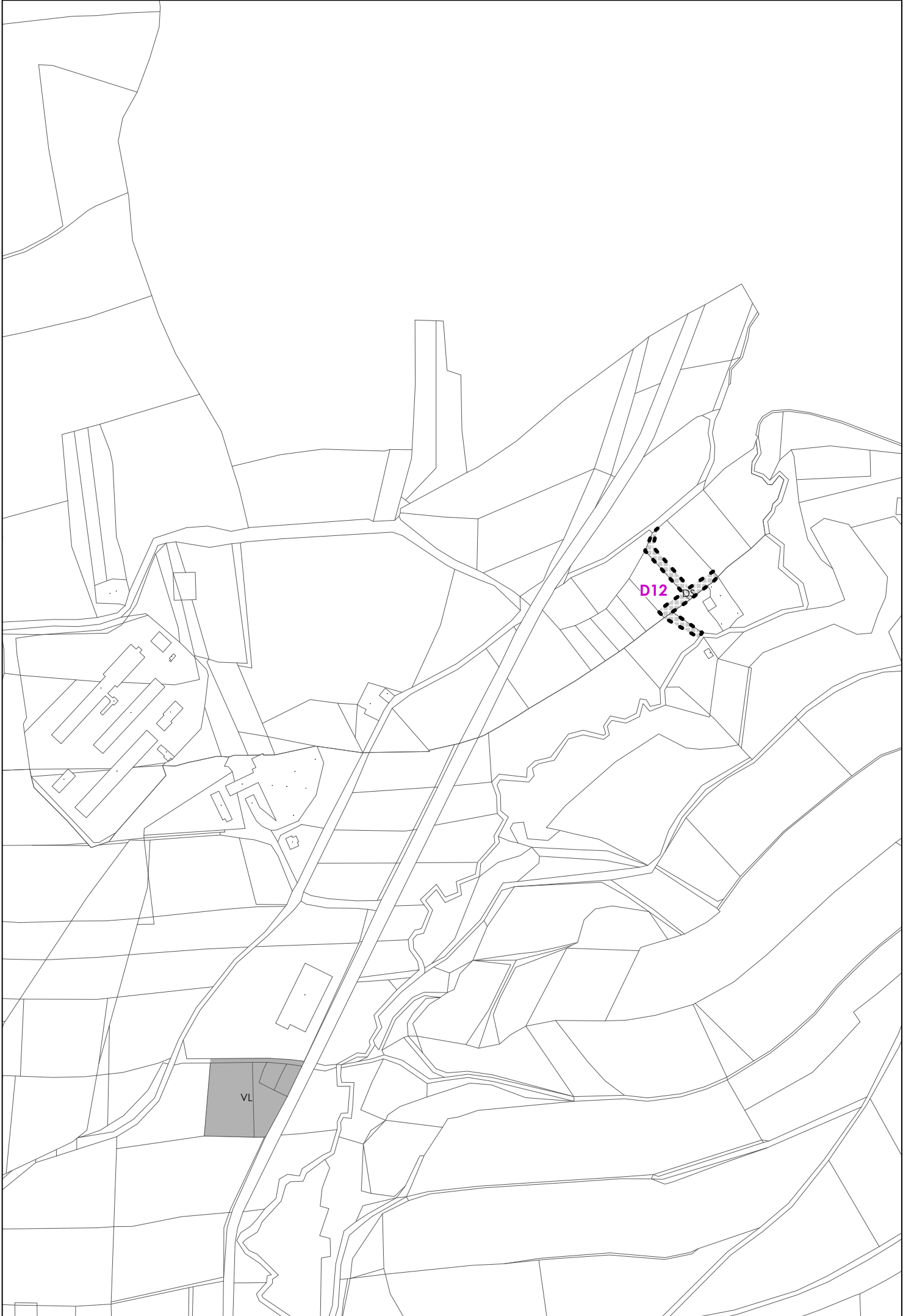
**Radim Stanka**  
oprávněná úřední osoba pořizovatele, odbor územního  
plánování

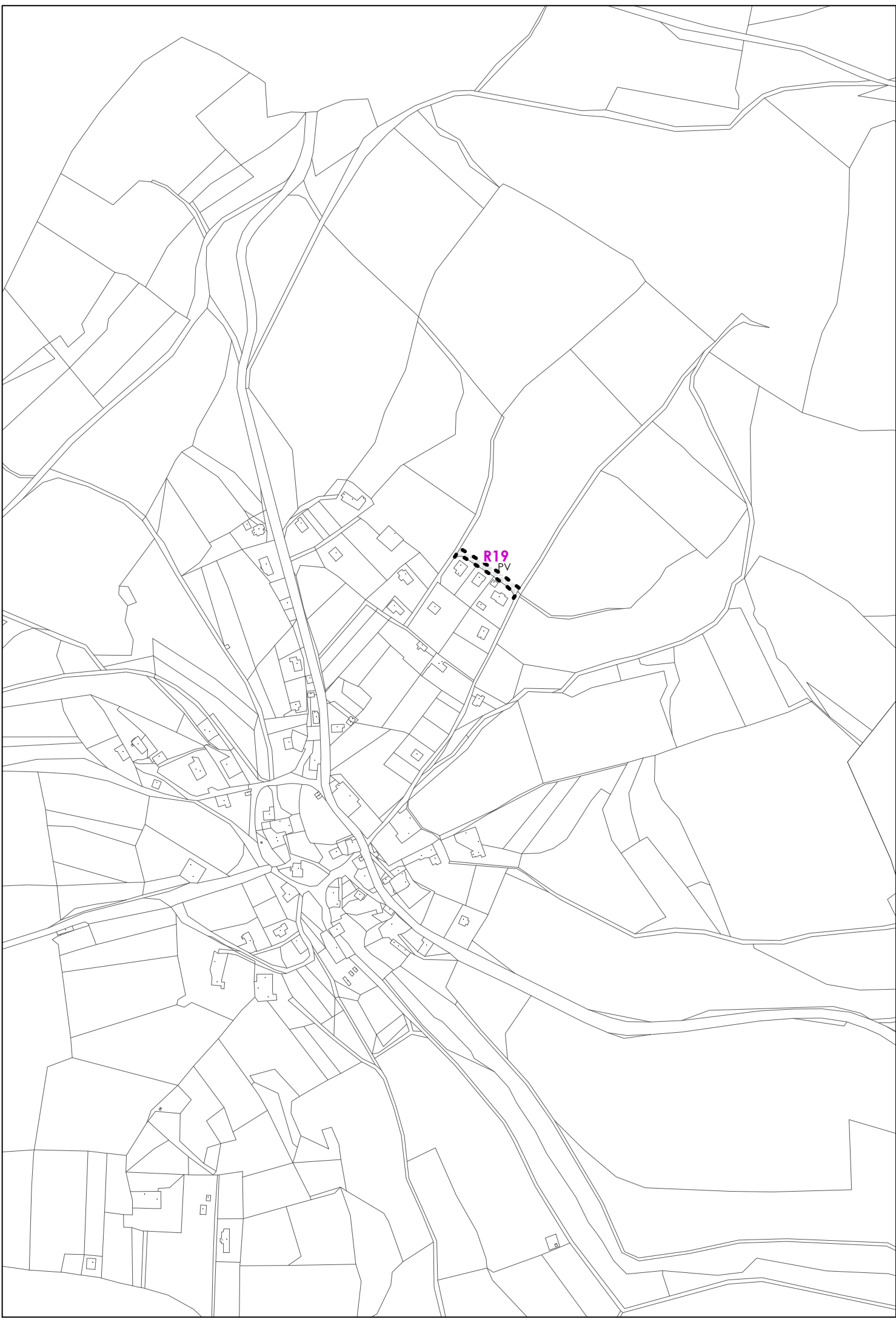
**Ing. Michaela Teplá**  
oprávněná úřední osoba pořizovatele, odbor územního  
plánování

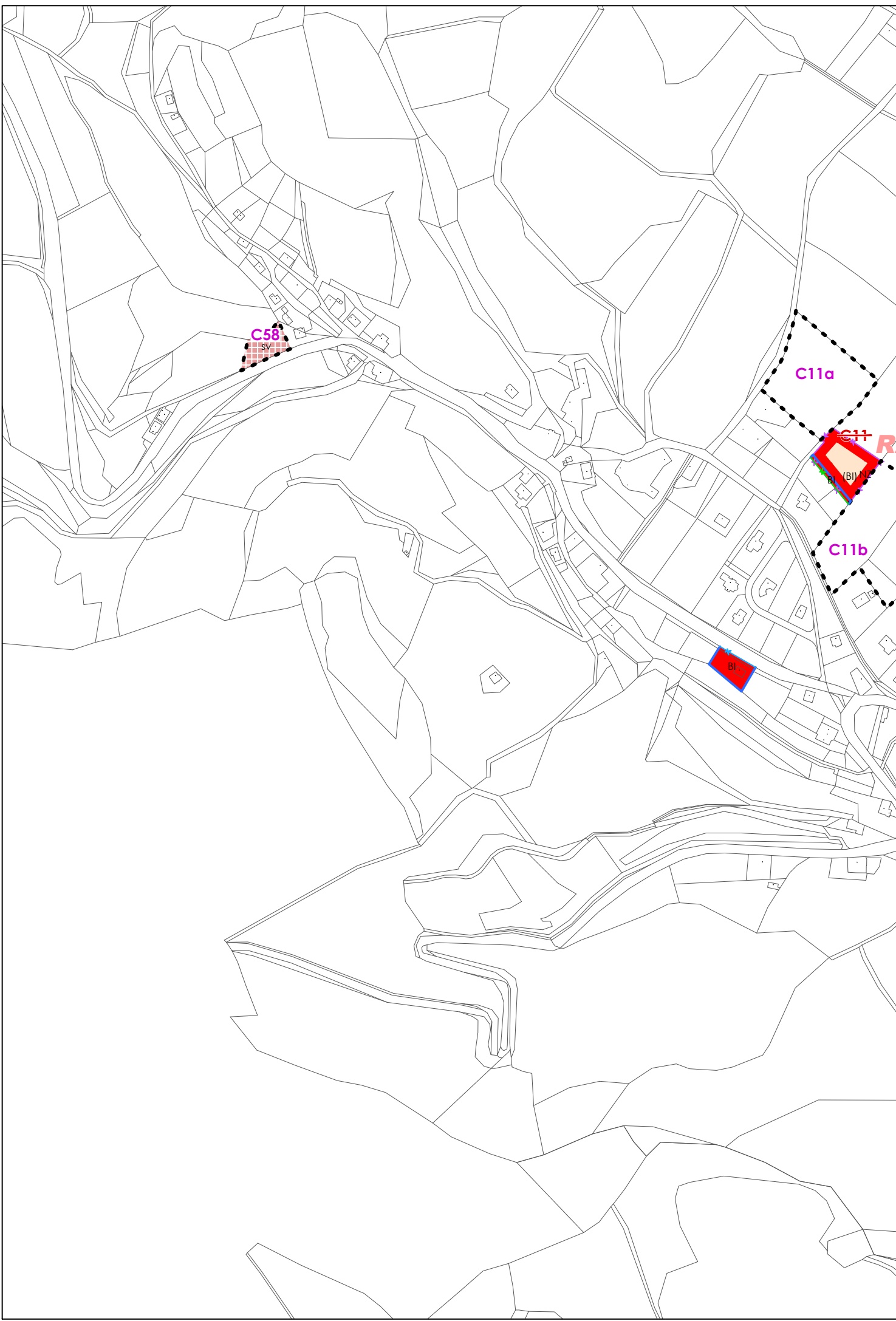
**Ing. Mgr. Lucie Soukalová**  
pořizovatel, odbor územního plánování



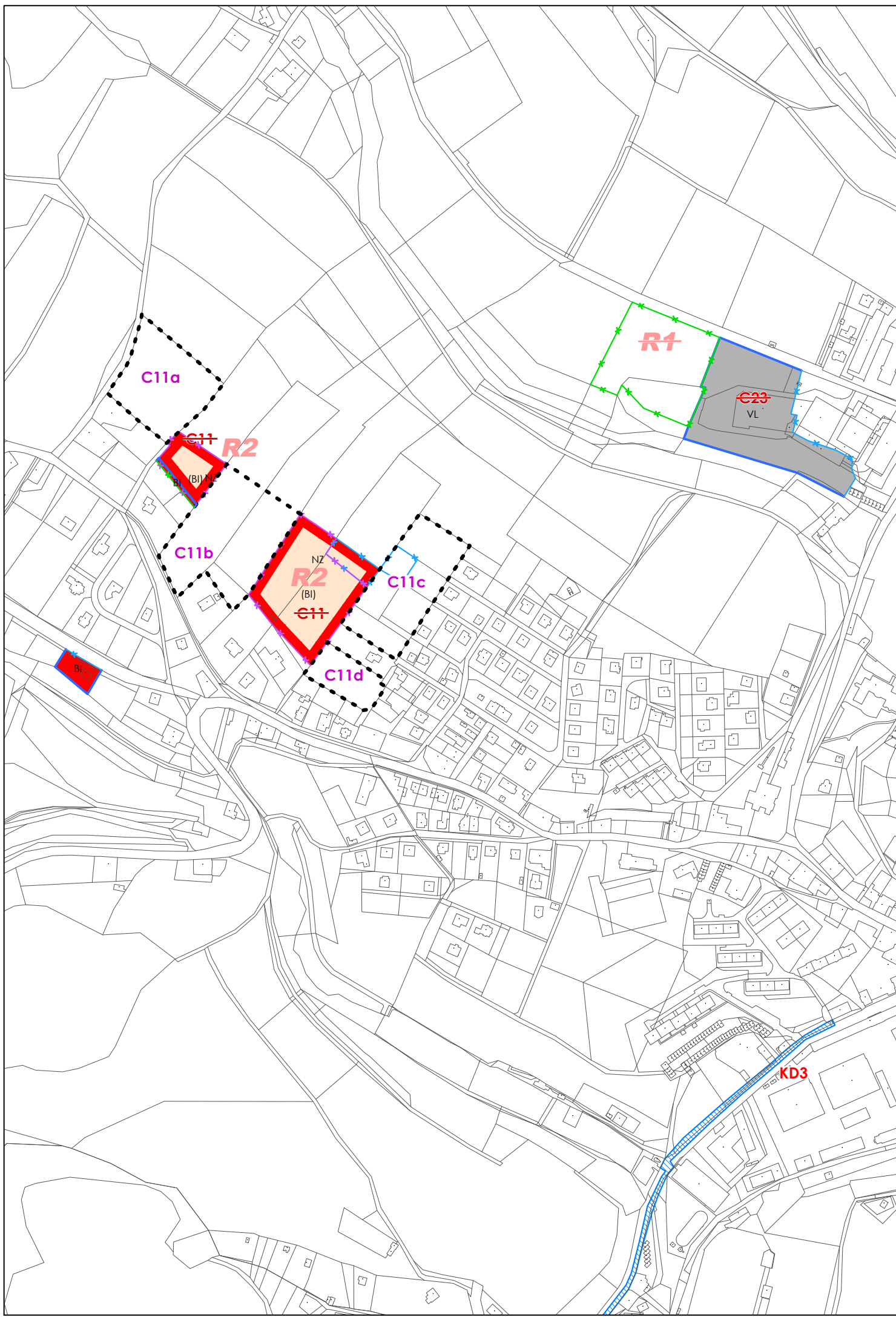


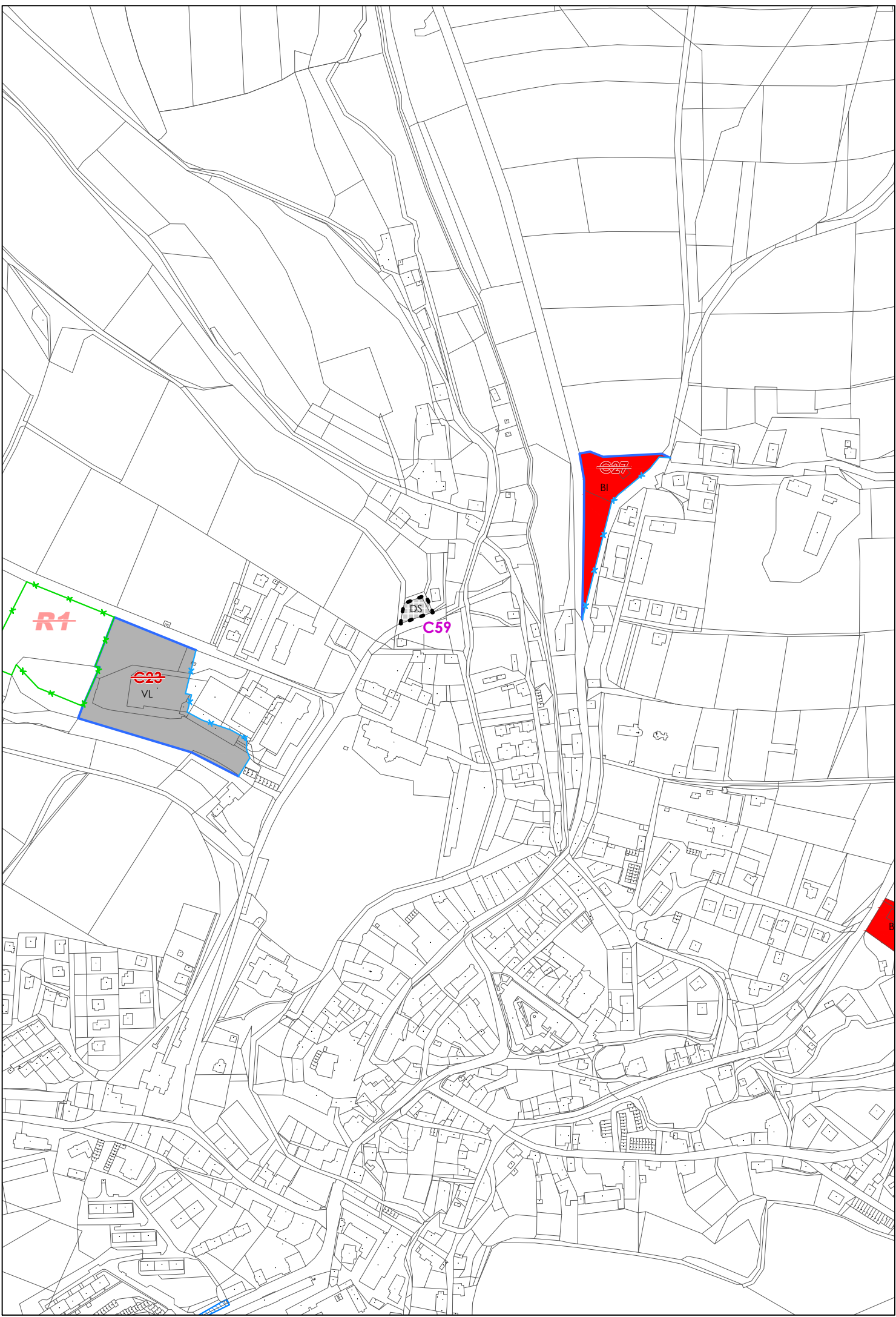












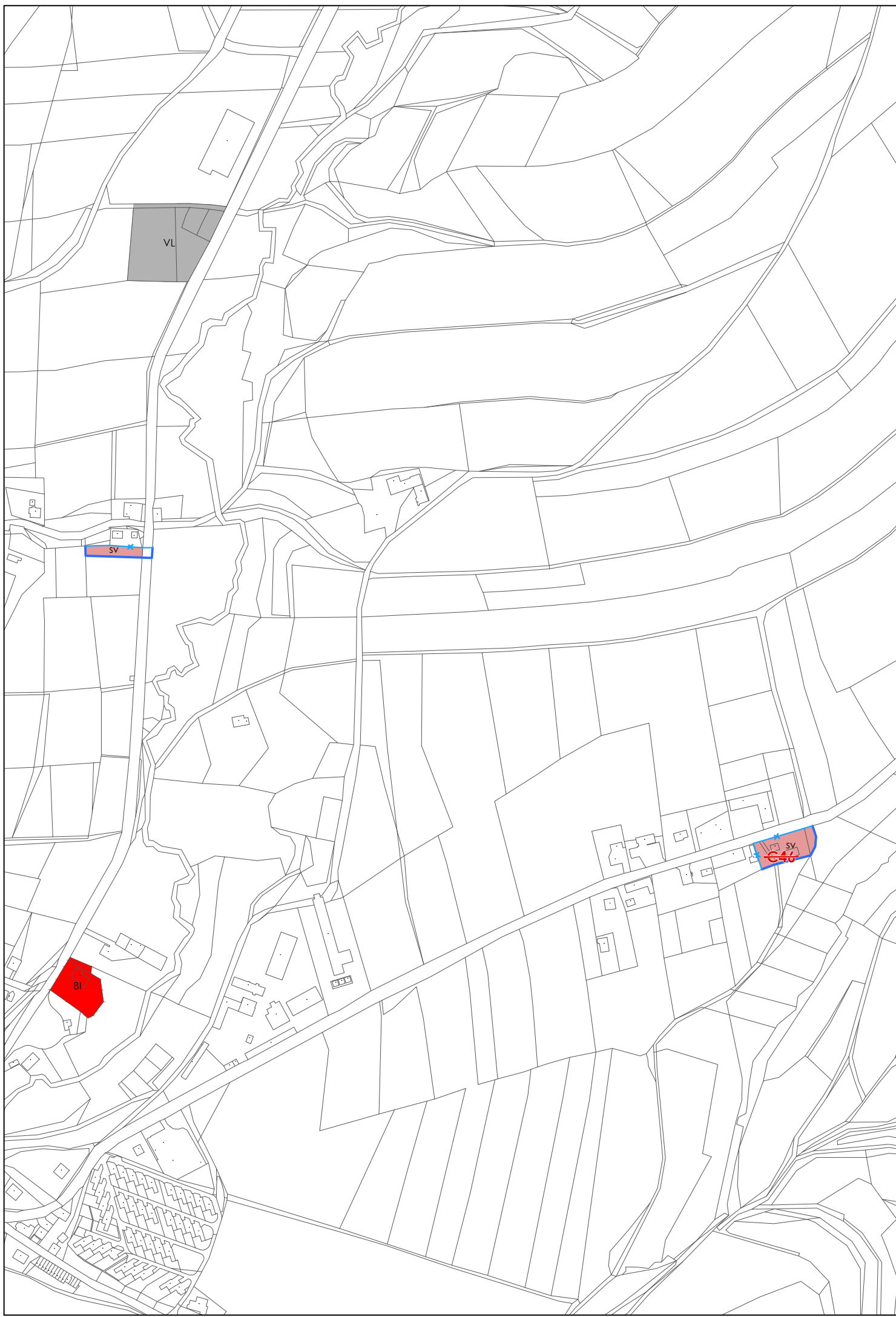
**C27**  
BI

DS  
**C59**

**C23**  
VL

**R1**





VL

SV

SV  
640

BI

